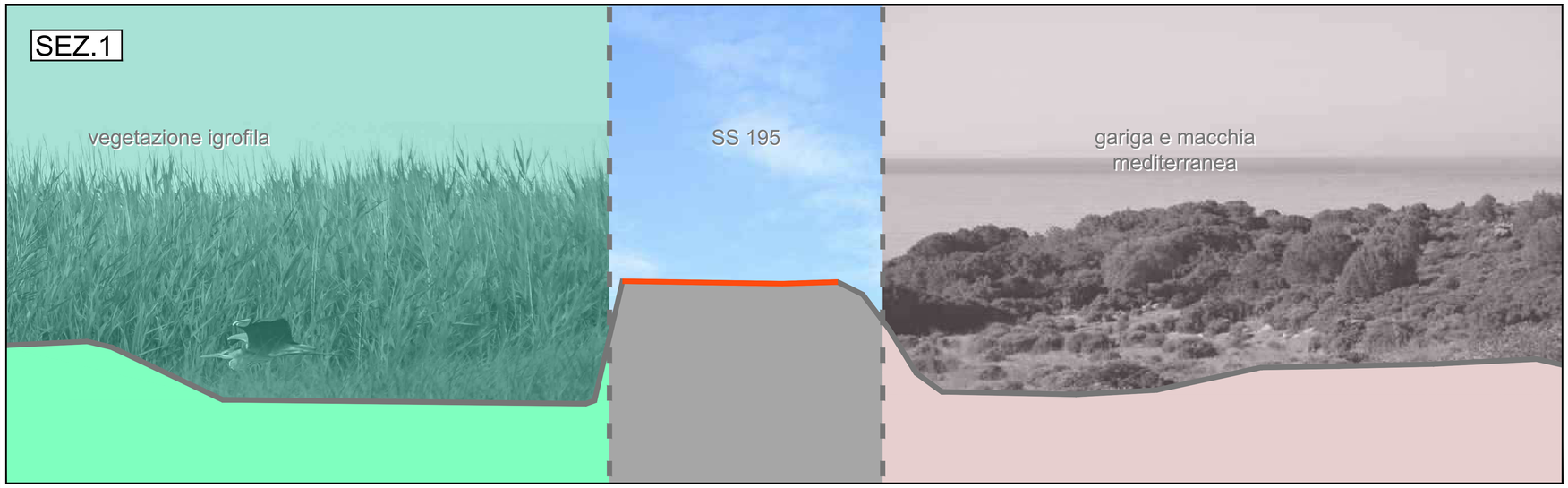

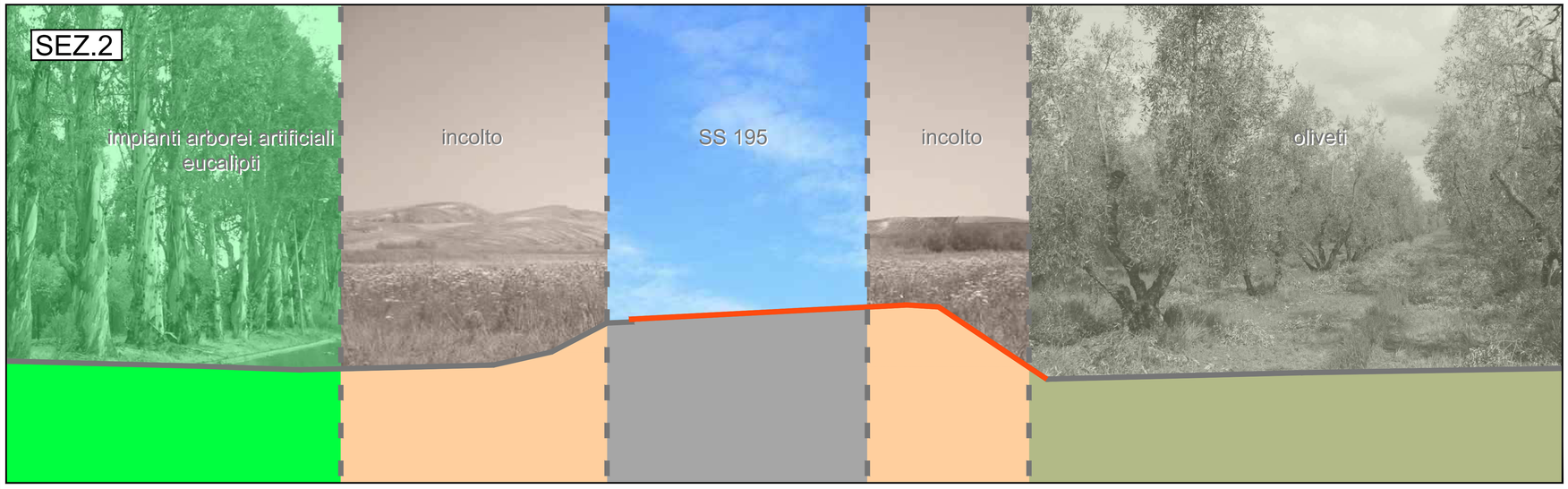

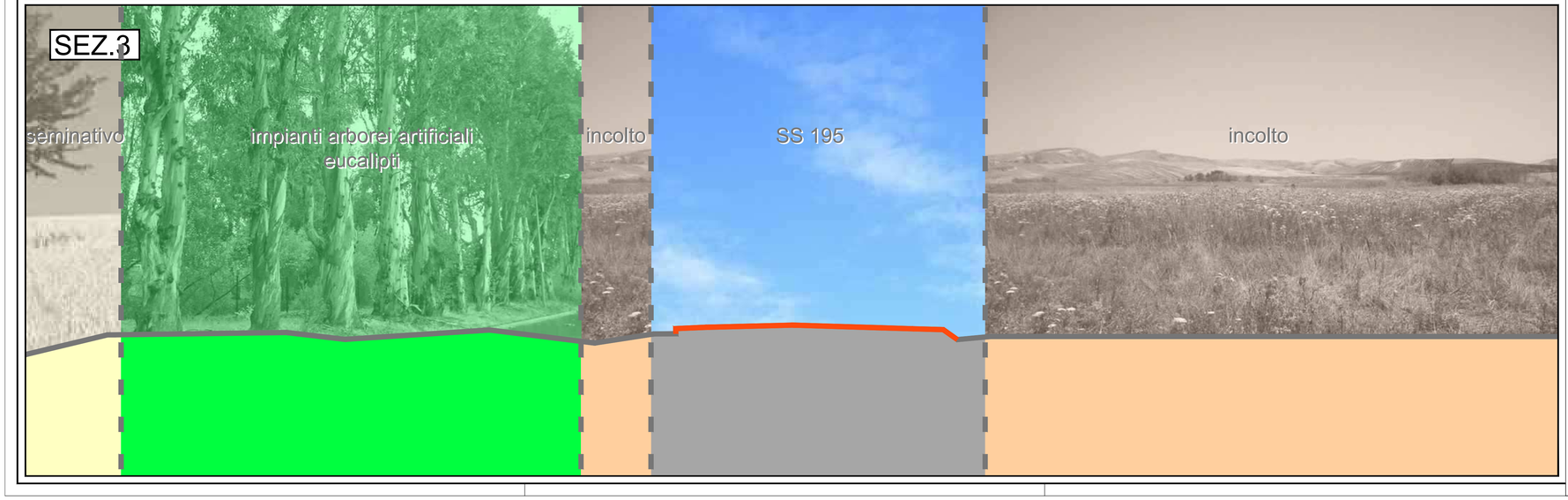

LEGENDA

COMPONENTI DELLA VEGETAZIONE INTERCETTATI DALLE SEZIONI TRASVERSALI

- Seminativo
- Oliveti
- Impianti arborei artificiali
- Vegetazione igrofila
- Gariga e macchia mediterranea
- Incolto

Nota: I colori utilizzati nelle sezioni fanno riferimento alla Carta della vegetazione rilevata (T01IA00AMBCT01-02-A, della quale si riporta la legenda e alla quale si rimanda

- Profilo trasversale del terreno rilevato
- Profilo trasversale dell'area di intervento terreno rilevato

k-plan

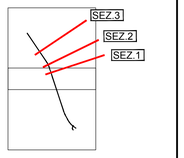

Anas SpA

Direzione Progettazione e Realizzazione Lavori

PIANO SULCIS - S.S. 195 "SULCITANA" - INTERVENTI DI ADEGUAMENTO STRADA DI COLLEGAMENTO S. GIOVANNI SUERGIU-GIBA DAL KM 91+100 AL KM 94+600;
S.S. 293 "DI GIBA" - MESSA IN SICUREZZA STRADA GIBA-NUXIS DAL KM 60+100 AL KM 63+700 E DAL KM 64+200 AL KM 65+500

OFFERTA TECNICA DI GARA - PROGETTO DEFINITIVO

IMPRESA ESECUTRICE:

Delta Lavori S.p.A.

PROGETTISTI:

POLITECNICA INGEGNERIA E ARCHITETTURA
Il Presidente del C.d.A.
Ing. Francesca Federzoni

Il Direttore Tecnico	Progettista responsabile dell' integrazione fra le varie prestazioni specialistiche. Progettazione classe e categoria V.02 Sicurezza in fase di progettazione	Responsabile geologia	Progettazione strutture o parti di strutture in c.a., classe e categoria S.03	Progettazione fondazioni speciali, classe e categoria S.05
Ing. Francesco Frassineti	Ing. Marcello Mancone	Dott. Geol. Pietro Accolti Gil	Ing. Andrea Lucarelli	Ing. Fabio Camorani

12 INTERVENTI DI INSERIMENTO PAESAGGISTICO E AMBIENTALE
SS 195
Carta della vegetazione - Sezioni ambientali

NOME FILE:	T01 IA00 AMB SV01_A	REVISIONE:	FORMATO:	SCALA:
CODICE ELABORATO	T01 IA00 AMB SV01	A	A1	1:100