


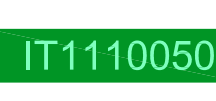













## LEGENDA

-  Aree boscate (1)
-  Parchi ed aree protette (1)
-  Siti di Importanza Comunitaria (SIC) (1)
-  Codice di riferimento Natura 2000 - SIC (1)
-  Zone di Protezione Speciale (ZPS) e Siti di Importanza Comunitaria (SIC) (1)
-  Codice di riferimento Natura 2000 - SIC e ZPS (1)
-  Limite delle fasce di rispetto dei corsi d'acqua vincolati ai sensi dell'art. 146 del D.Lgs. 490/99 (già L. 431/85) (2)
-  Limite della fascia di deflusso della piena (Fascia A del PAI - AdB Po) (2)
-  Limite della fascia di esondazione (Fascia B del PAI - AdB Po) (2)
-  Limite dell'area di inondazione per piena catastrofica (Fascia C del PAI - AdB Po) (2)
-  Limite di progetto tra la fascia B e la fascia C; tracciato delle opere idrauliche programmate per la difesa del territorio (PAI) (2)
-  Limite delle aree sottoposte a vincolo idrogeologico ai sensi del R.D. 3267/23 (1)
-  Beni urbanistici ed Archeologici (1)
-  Siti archeologici vincolati ai sensi dell'art. 2 del D.Lgs. 490/99 (già L.1089/39) (1)

**FONTI:** (1) Regione Piemonte - Territorio e Ambiente - Repertorio Cartografico - Pianificazione  
 (2) Autorità di Bacino del Po, 2001 "Piano Stralcio per l'Assetto Idrogeologico"

 <small>TECNOLOGIA, SICUREZZA, AMBIENTE.</small>	Impianto EUREX - Saluggia (VC)	
	Progetto CEMEX STUDIO DI IMPATTO AMBIENTALE	
	CARTA DEI VINCOLI	
SL CX 0245	Scala: 1 : 25.000	Tavola 2.1.9/1