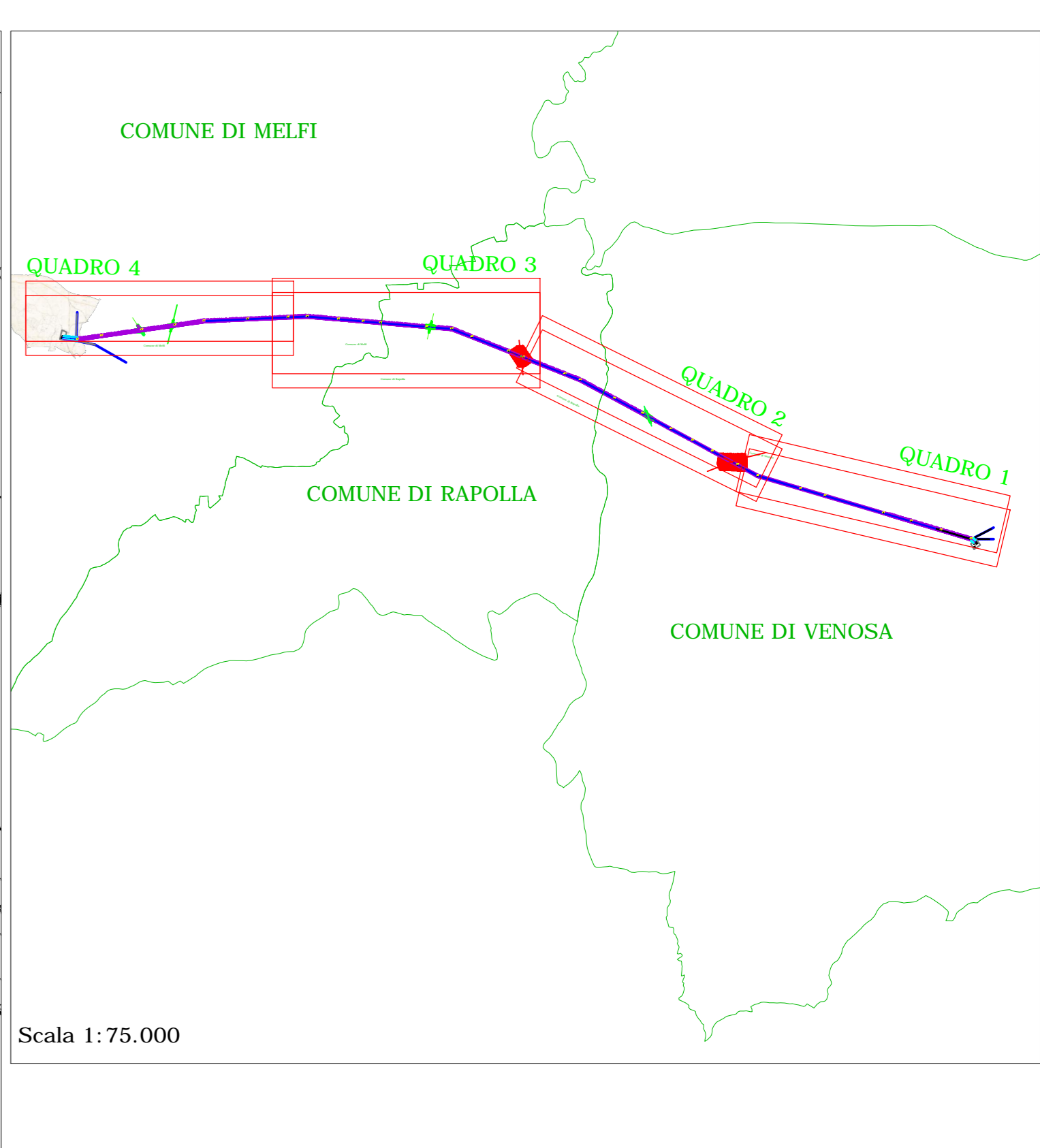
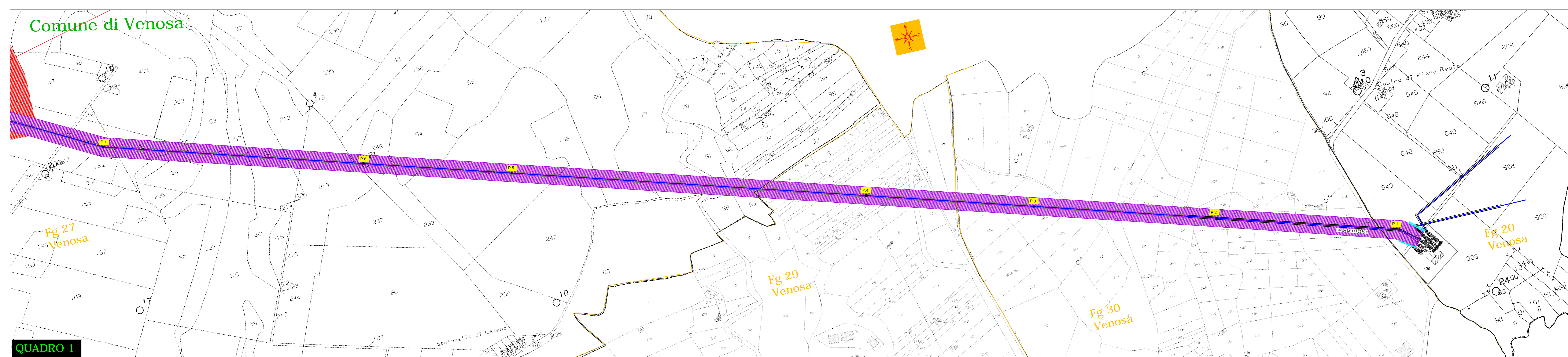
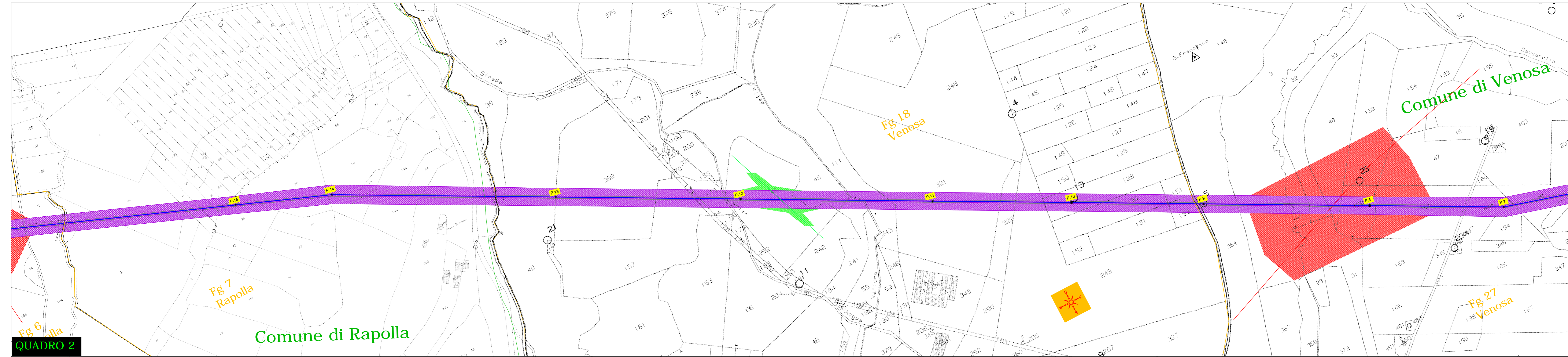


Comune di Venosa

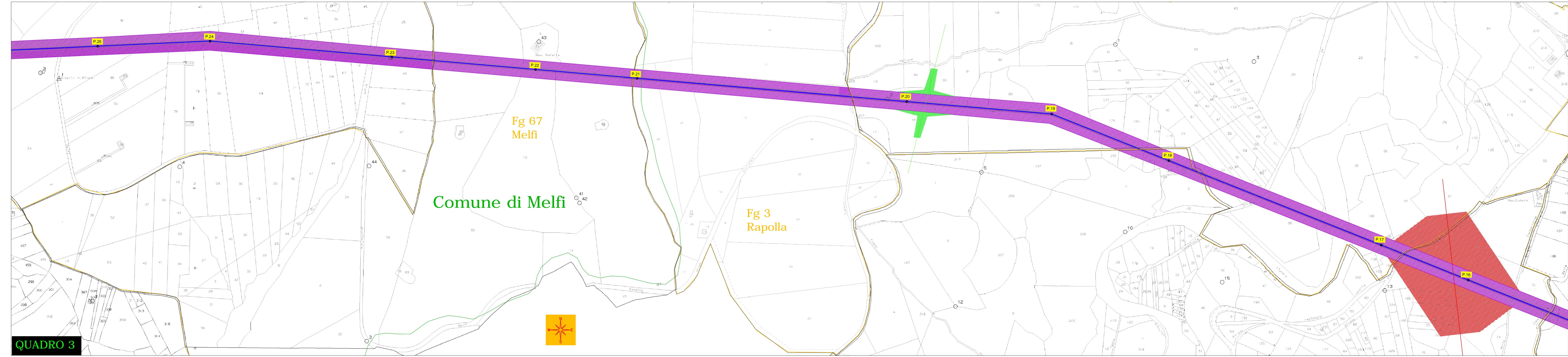


Scala 1:75.000

QUADRO 1

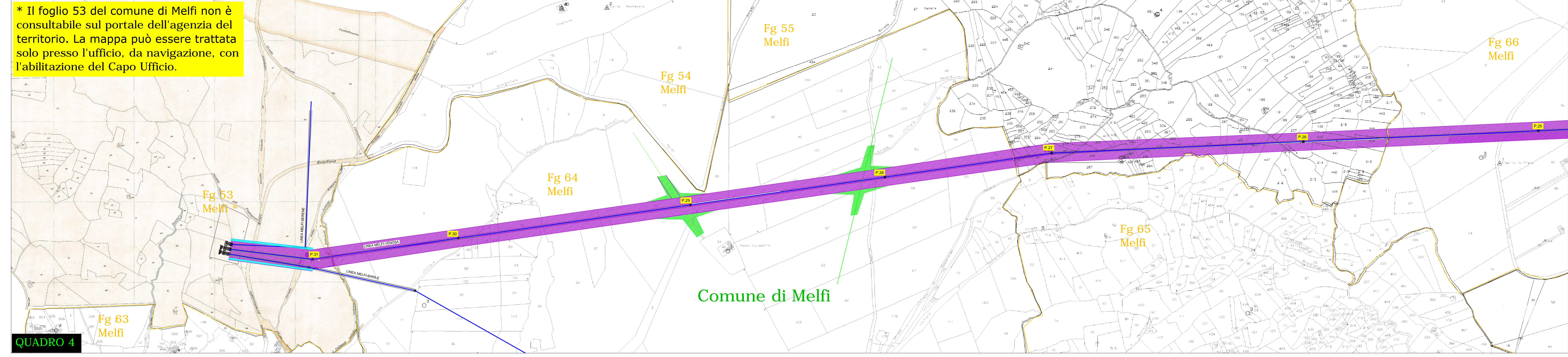


QUADRO 2



QUADRO 3

\* Il foglio 53 del comune di Melfi non è consultabile sul portale dell'agenzia del territorio. La mappa può essere trattata solo presso l'ufficio, da navigazione, con l'abilitazione del Capo Ufficio.




QUADRO 4

- Legenda:
- Confini comunali
  - Confini catastali
  - Tralci AT esistenti
  - Linea AT 150 kV che collega la Cabina Primaria di Venosa con la Cabina Primaria di Melfi
  - Linee MT esistenti
  - Linee AT 380 kV esistenti
  - DPA imperturbata linea AT 150 kV che collega la Cabina Primaria di Venosa con la Cabina Primaria di Melfi
  - Incremento della DPA imperturbata dovuto al parallelismo con linee AT
  - Incremento della DPA imperturbata dovuto all'incrocio con linee MT esistenti
  - Incremento della DPA imperturbata dovuto all'incrocio con linee AT esistenti

Coordinate per la determinazione delle distanze di prima approssimazione nei cambi di direzione

Cambio direzione N° sostegno	Angolo θ [°]	Angolo φ [°]	PINT Bis [m]	PEXT Bis [m]
1	44	136	25,16	27,08
7	12	168	23,68	24,84
7	14	173	23,98	24,49
19	17	163	24,38	25,19
24	8	172	23,12	24,56
27	5	174	22,84	24,42
31	18	162	24,52	25,26



Comune di Venosa Regione Basilicata Comune di Maschito

**RWE** RWE RENEWABLES ITALIA S.R.L.  
Via Andrea Costa, 41/01 - 00192 Roma  
P.IVA/C.F. 06400370659

Foglio del Progetto: **PARCO EOLICO "VENUSIA"**

Documento: **PROGETTO DEFINITIVO** N° Documento: **PEVE\_A\_12a\_OR**

PROGETTO: PEVE | DISCIPLINA: | TIPOLOGIA: | SCARICATO: | 19/04/2019

Elaborato: **Planimetria catastale con individuazione della fascia di rispetto**

FOGLIO: 1 di 1 | SCALA: 1:4000 | Data file: |

Progettazione: **TENPROJECT**

Aut. Ing. Nicola Forte

Rev.	Data	Descrizione	Revisione	Redatto	Controllato	Approvato
00	06/11/2019	PRIMA EMISSIONE	Ten Project srl - AC	Ten Project srl - MO	RWE	