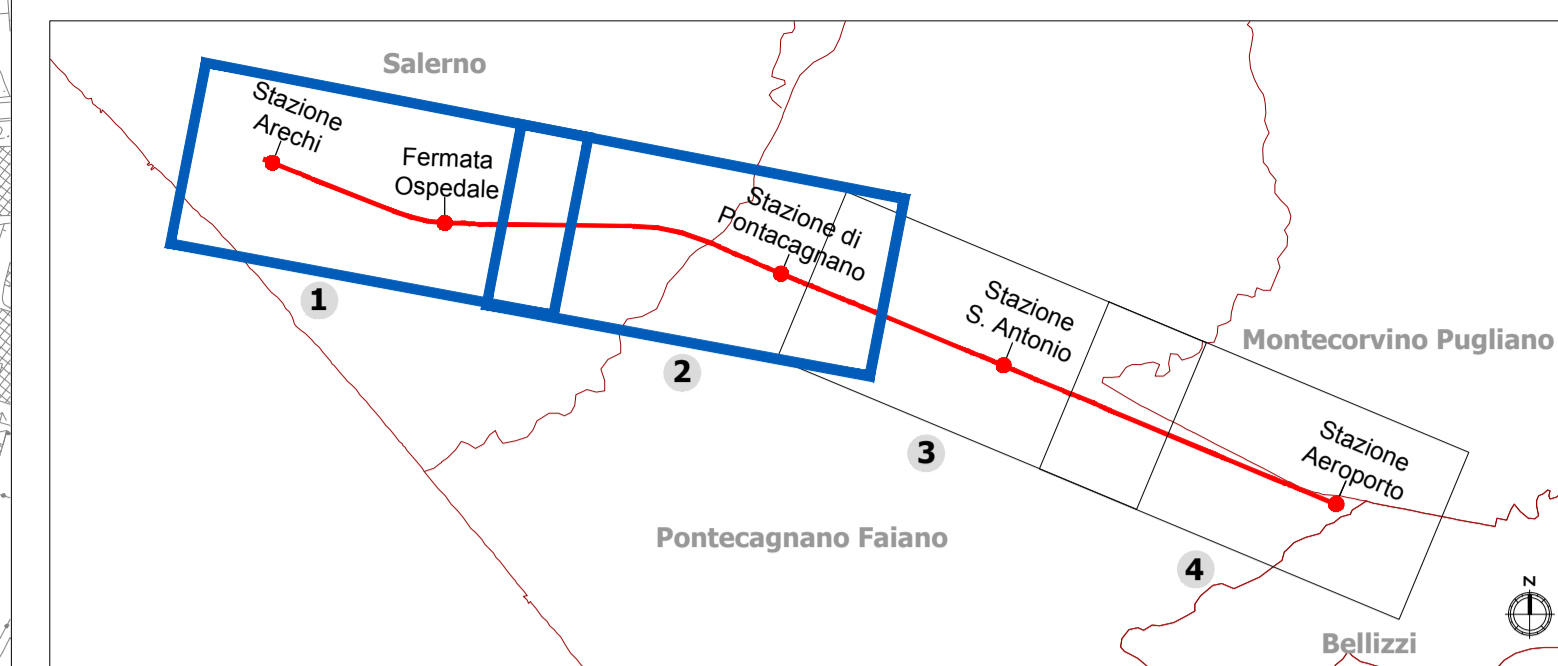


Key plan

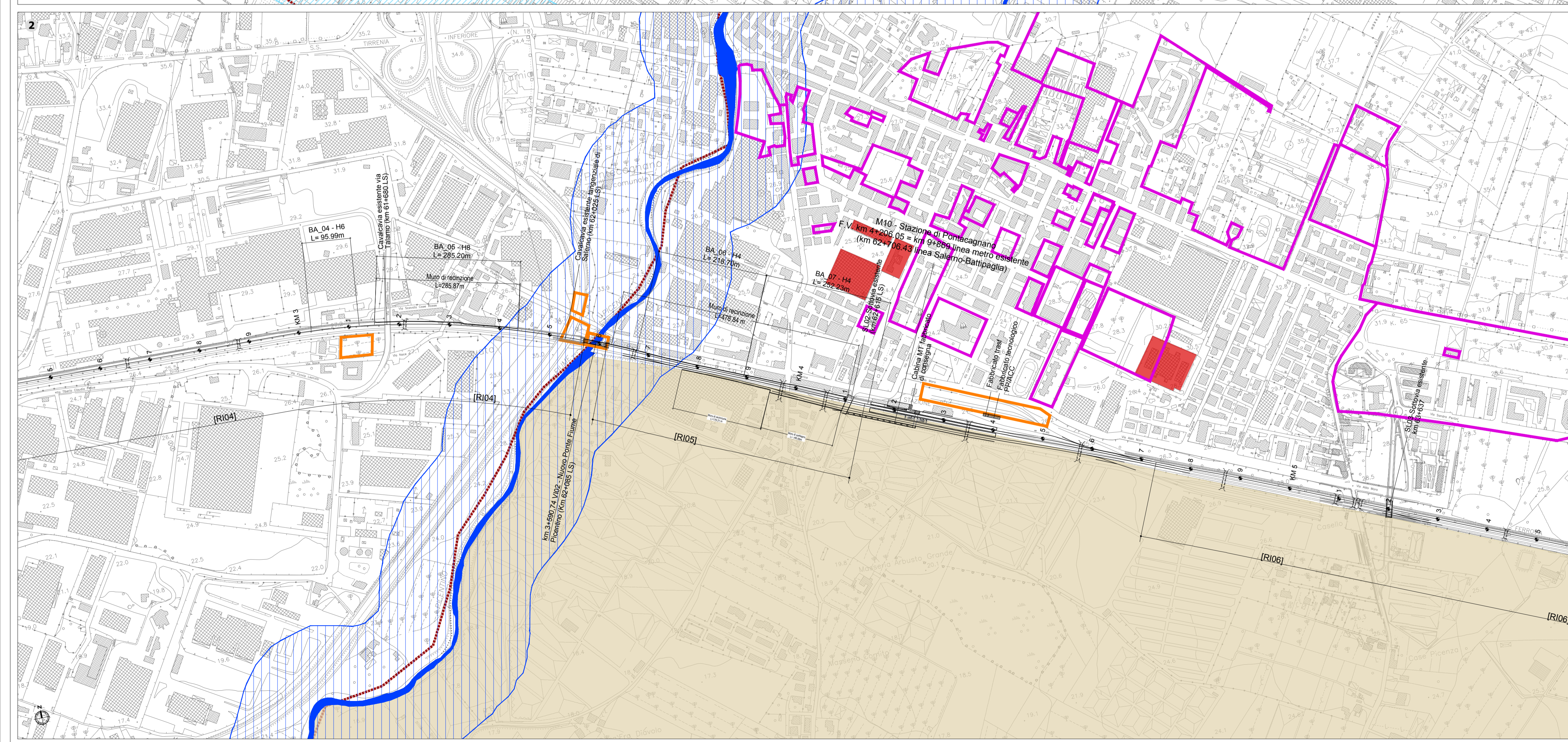
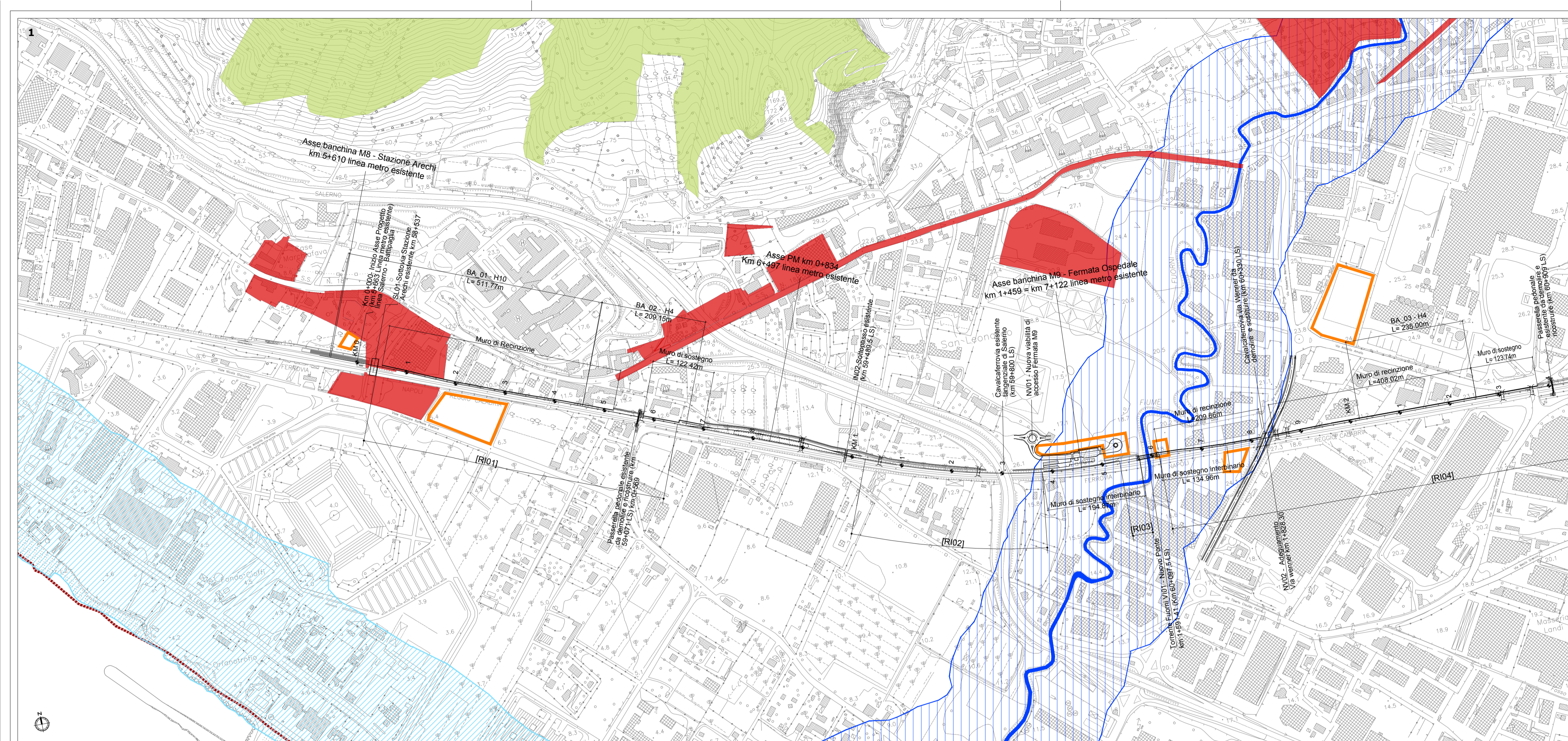


LEGENDA

- Opere in progetto
 - Aree di cantiere
 - Confini comunali
- Vincoli e regimi di tutela**
- Beni culturali tutelati ai sensi della Parte II del D.lgs. 42/2004 s.m.i**
Beni culturali (ex art. 10 del D.lgs. 42/2004 s.m.i)
- Beni di interesse dichiarato
- Beni paesaggistici ai sensi della Parte III del D.lgs. 42/2004 s.m.i**
Immobili ed aree di notevole interesse pubblico (ex art. 136 del D.lgs. 42/2004 s.m.i.)
- Aree di notevole interesse pubblico - Bellezze d'insieme lett. c) e d)
- Aree tutelate per legge (ex art. 142 del D.lgs. 42/2004 e s.m.i)**
- a) i territori costieri compresi in una fascia della profondità di 300 metri dalla linea di battigia
 - c) fiumi, torrenti, corsi d'acqua e le relative sponde o piedi degli argini per una fascia di 150 metri ciascuna
 - g) territori coperti da foreste e da boschi
 - m) zone di interesse archeologico

La ricognizione dei vincoli e delle tutele è stata effettuata mediante la consultazione degli strumenti urbanistici comunali dei comuni interessati dal progetto.

Fonte: Comune di Salerno, Piano Urbanistico Comunale di Salerno, Aggiornamento della Carta dei vincoli, approvato con D.P.G.P. n. 147-2006 e vigente 24-01-2007; Comune di Pontecagnano Faiano, Preliminare di Piano (PUC) di Pontecagnano Faiano, Sistemi delle protezioni e delle emergenze, iter di approvazione in corso.



COMMITTENTE:

PROGETTAZIONE:

DIREZIONE TECNICA
U.O. ARCHITETTURA, AMBIENTE E TERRITORIO

PROGETTO FATTIBILITA' TECNICO ECONOMICA

LINEA SALERNO - PONTECAGNANO AEROPORTO
COMPLETAMENTO METROPOLITANA DI SALERNO
TRATTA ARECHI - PONTECAGNANO AEROPORTO

STUDIO PRELIMINARE AMBIENTALE

Carta dei vincoli e delle tutele tav.1/2

Revis.	Descrizione	Redatto	Data	Verificato	Data	Approvato	Data	Autorizzato/Data
A	Emissione esecutiva	F. Massari	Settembre 2019	G. Tucci	Settembre 2019	M. D'Avino	Settembre 2019	D. Luciani Settembre 2019