

Sviluppata MURO OM13

Scala 1:200

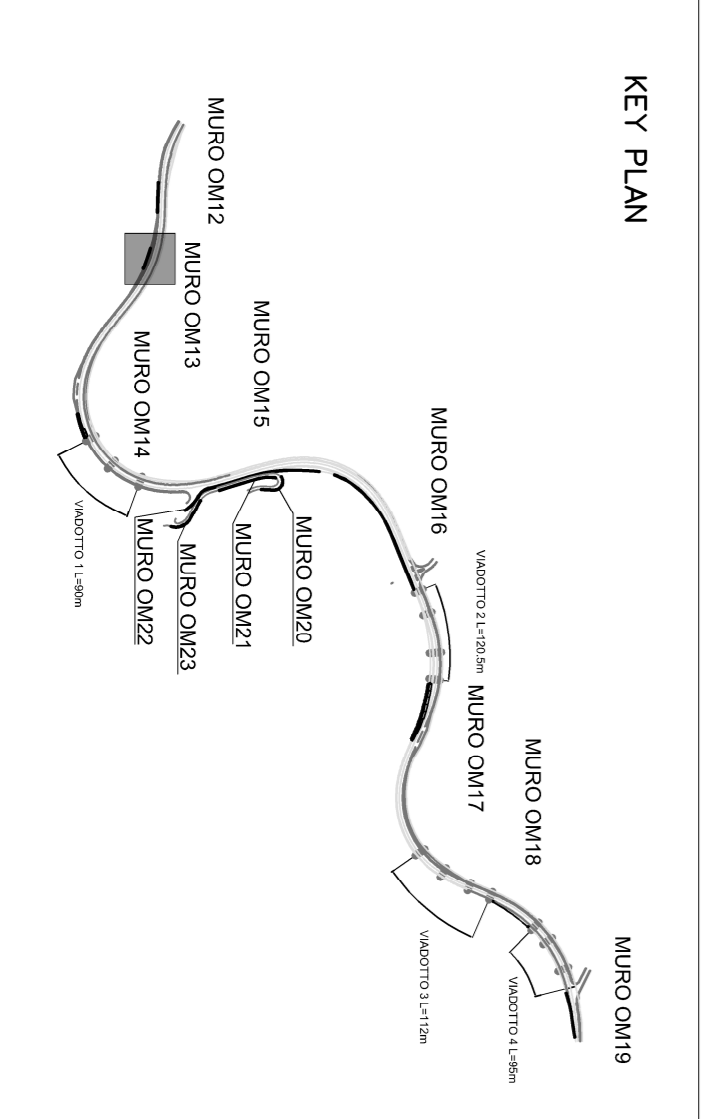
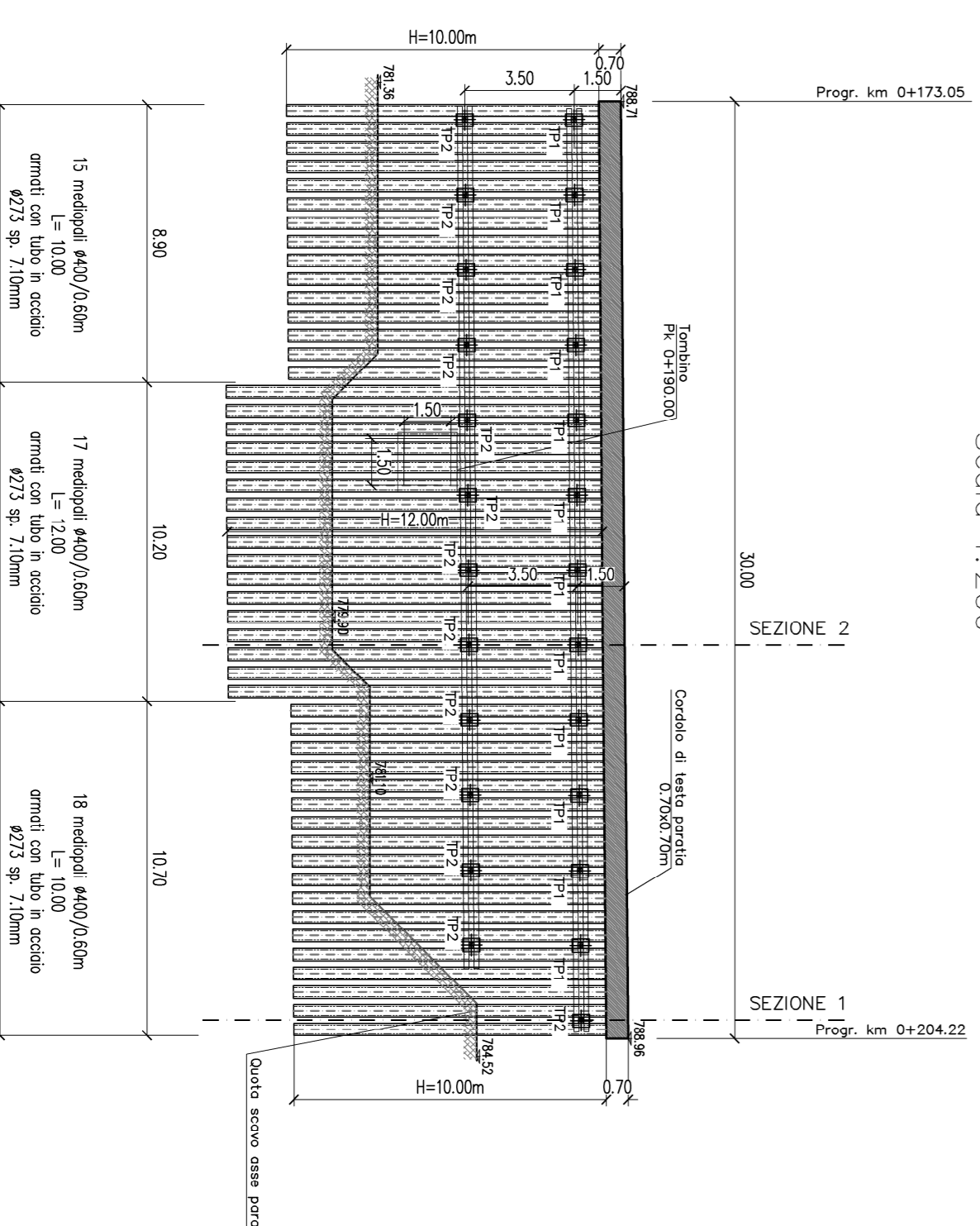
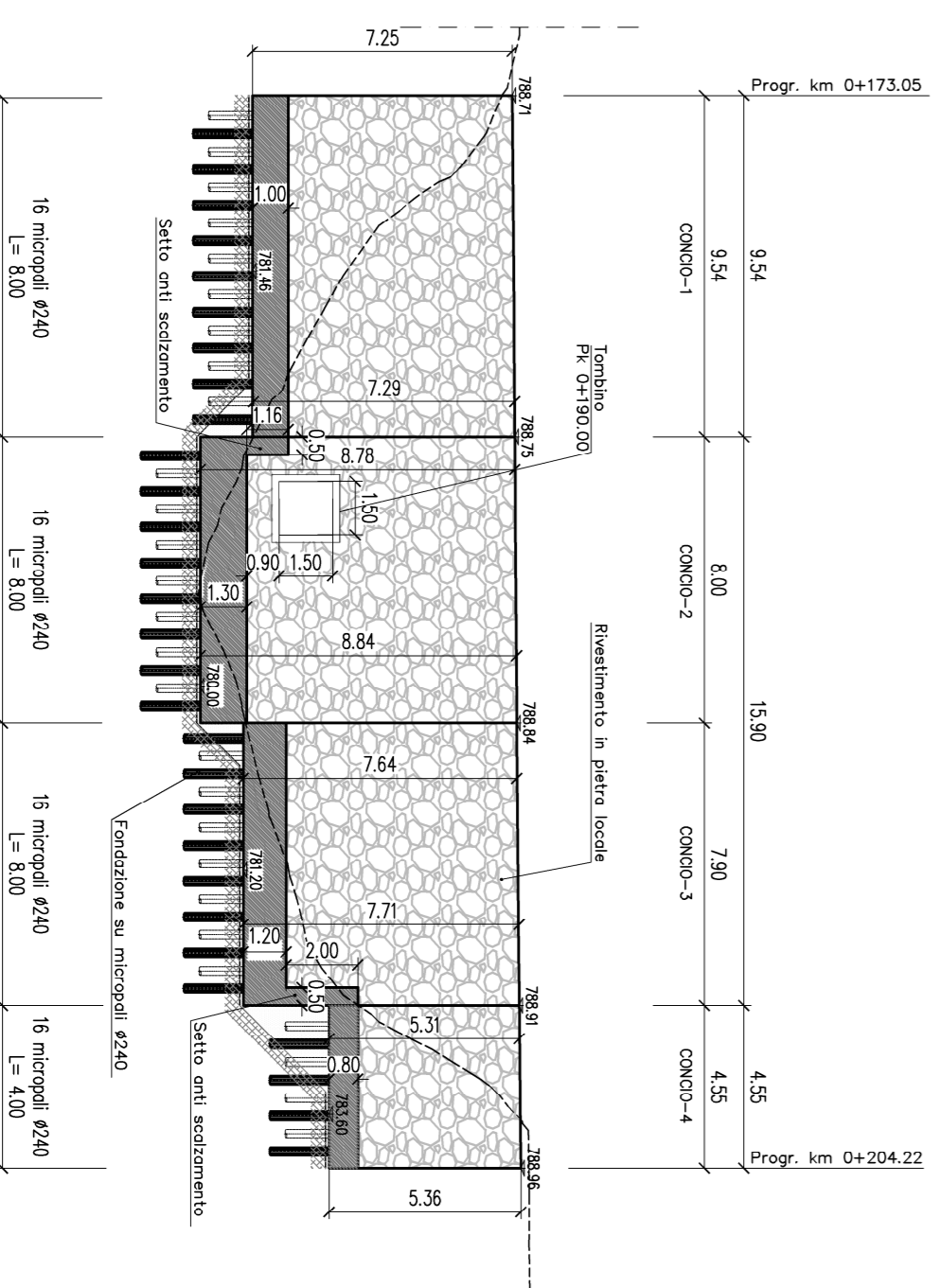
TABELLA TIRANTI - PARATIA PROVVISORIALE

GRUPPE	INTERASSE TIRANTI	N°	PRETIRI	LUNGH. LIBERA	LUNGH. BULBO	LUNGH. TOTALE	INCL.
TP1	2,40	3	240	7,0	5,0	13,0	20°
TP2	2,40	3	240	6,0	5,0	12,0	20°

TRAVE DI RIPARTIZIONE 2 HEB 160 Acciaio S235

Sviluppata PARATIA PROVVISORIALE

Scala 1:200



**anas** *Direzione Progettazione e Realizzazione Lavori*

Variante alla S.S. 45 "Val di Trebbia"  
Comuni di Torriglia e Montebruno  
dal Km 31+500 (Costarfontana) al Km 35+600 (Montebruno)  
2° stralcio funzionale

**PROGETTO DEFINITIVO**

**PROGETTAZIONE: ANAS - DIREZIONE PROGETTAZIONE E REALIZZAZIONE LAVORI**

**PROGETTISTI:**  
Ing. Vincenzo Meri  
Ing. Roberto Neri  
Ing. Giuseppe Daniele Molteni  
Ing. Stefano Magliola  
Ordine del n. 929

**IL COORDINATORE PER LA SICUREZZA IN FASE DI PROGETTAZIONE:**  
Dott. Fabio Quattromani

**INISTO. IL RESPONSABILE DEL PROCEDIMENTO:**  
Ing. Caterino Longo

**PROTOCOLLO**

**OPERE D'ARTE MINORI**  
OM13 – Muro di sottoscarpata da pk 0+173 km a 0+204 km  
Planimetria, prospetto, dettagli paratia provvisoriale

**CODICE PROGETTO**  
LIV. PROG. N. PROG. CODICE TIRANTI  
DPGE03 D 1701

**CODICE FILE**  
NOME FILE  
1000M13GETD101A

**REVISIONE**  
SCALA: VME

REV.	DESCRIZIONE	DATA	REDAITTO	VERIFICATO	APPROVATO
C					
B	EMISSIONE				
A					