SEZIONI TRASVERSALI – MURO OM17

Scala 1:100

Sez. 115
Progr. 1+140.00

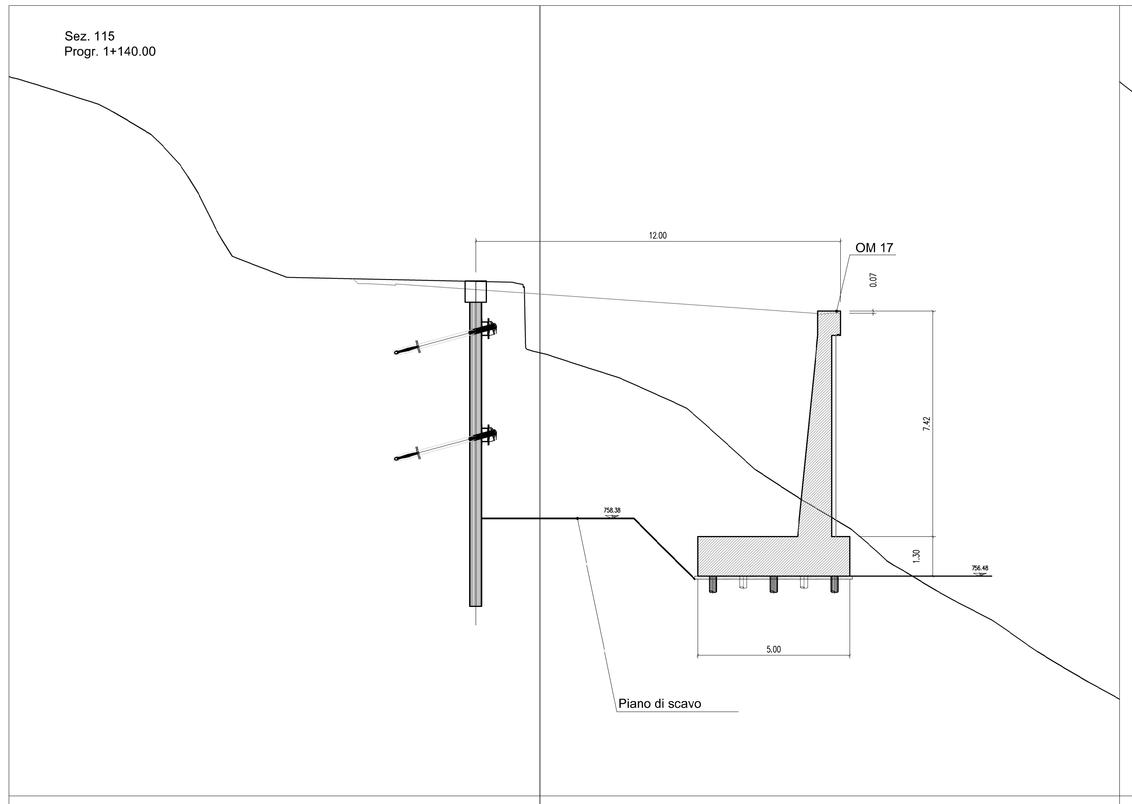

Sez. 116
Progr. 1+150.00

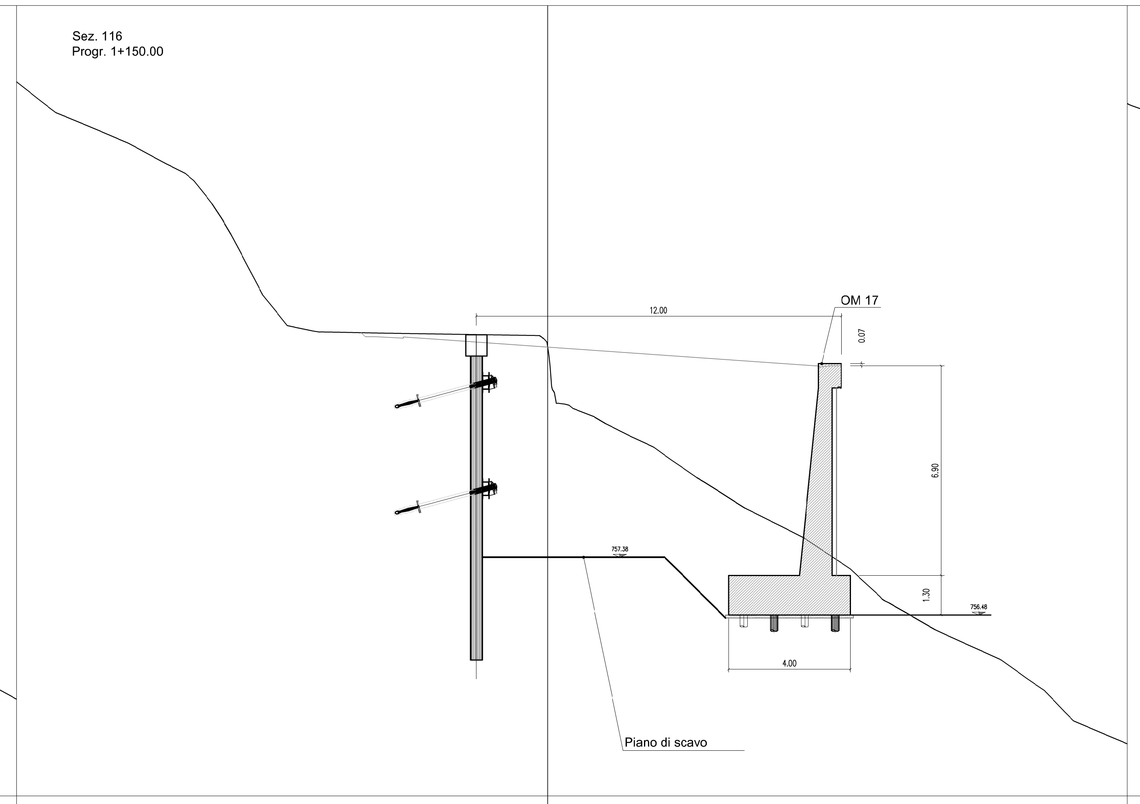

Sez. 117
Progr. 1+160.00

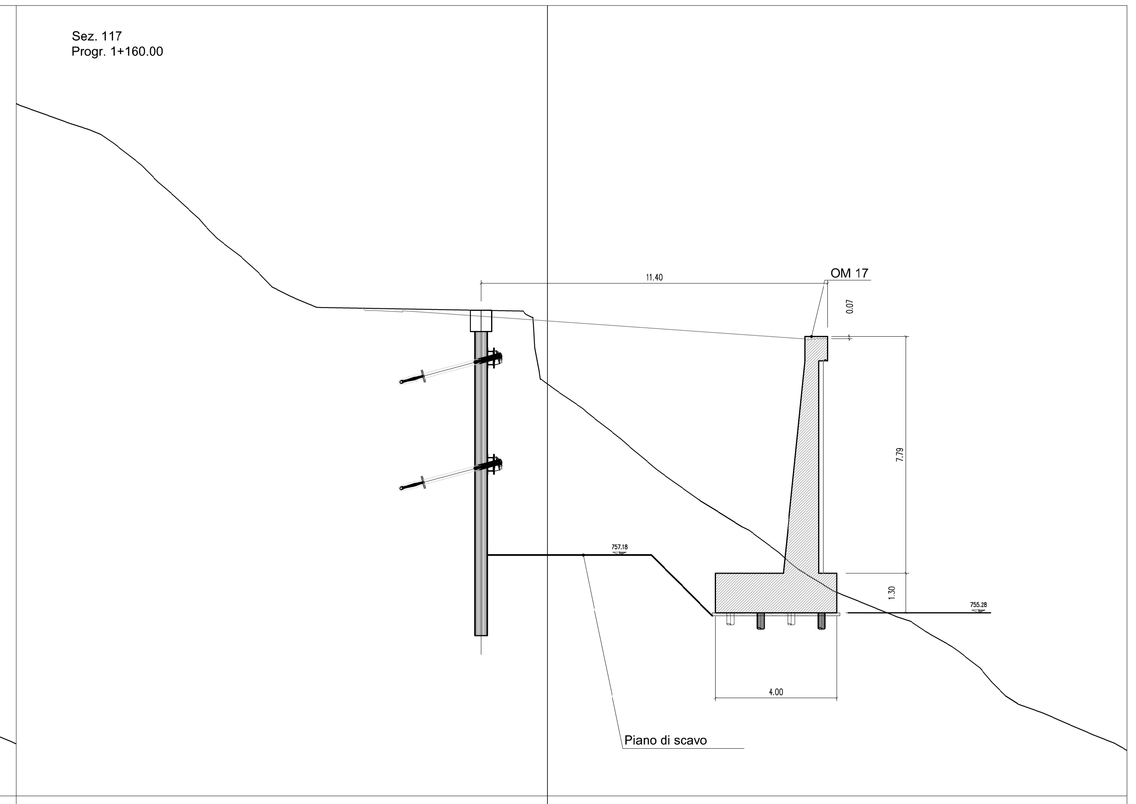

Sez. 118
Progr. 1+170.00

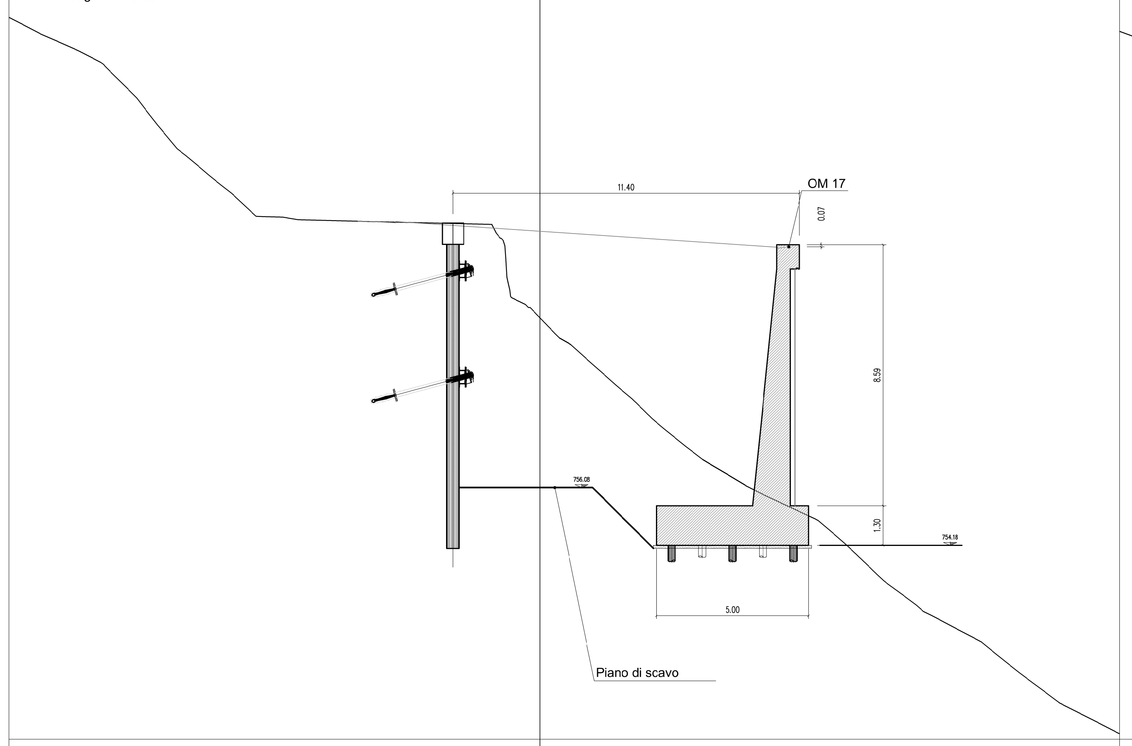

Sez. 119
Progr. 1+180.00

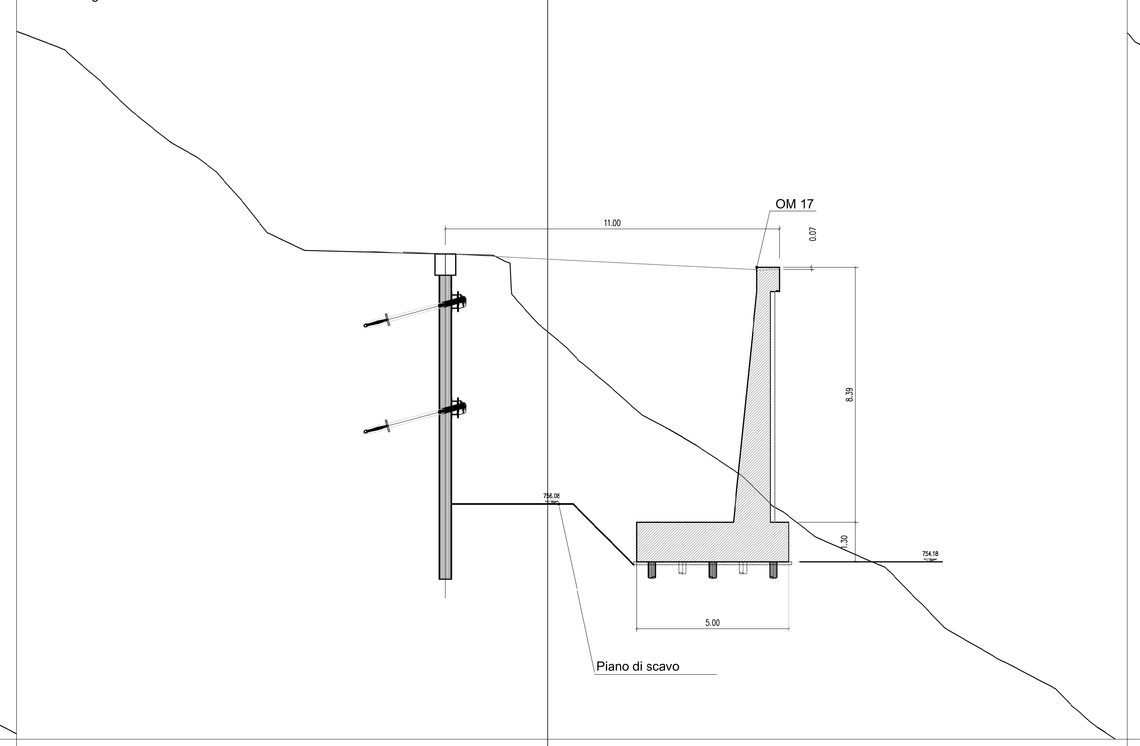

Sez. 120
Progr. 1+190.00

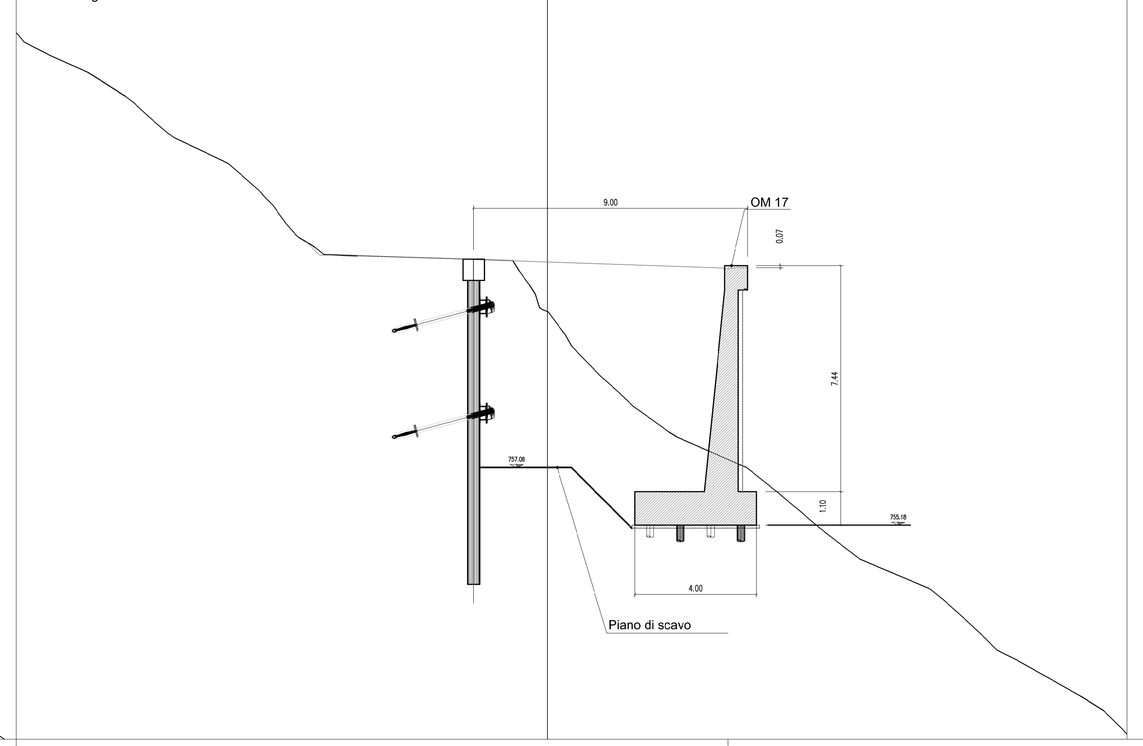

Sez. 121
Progr. 1+200.00

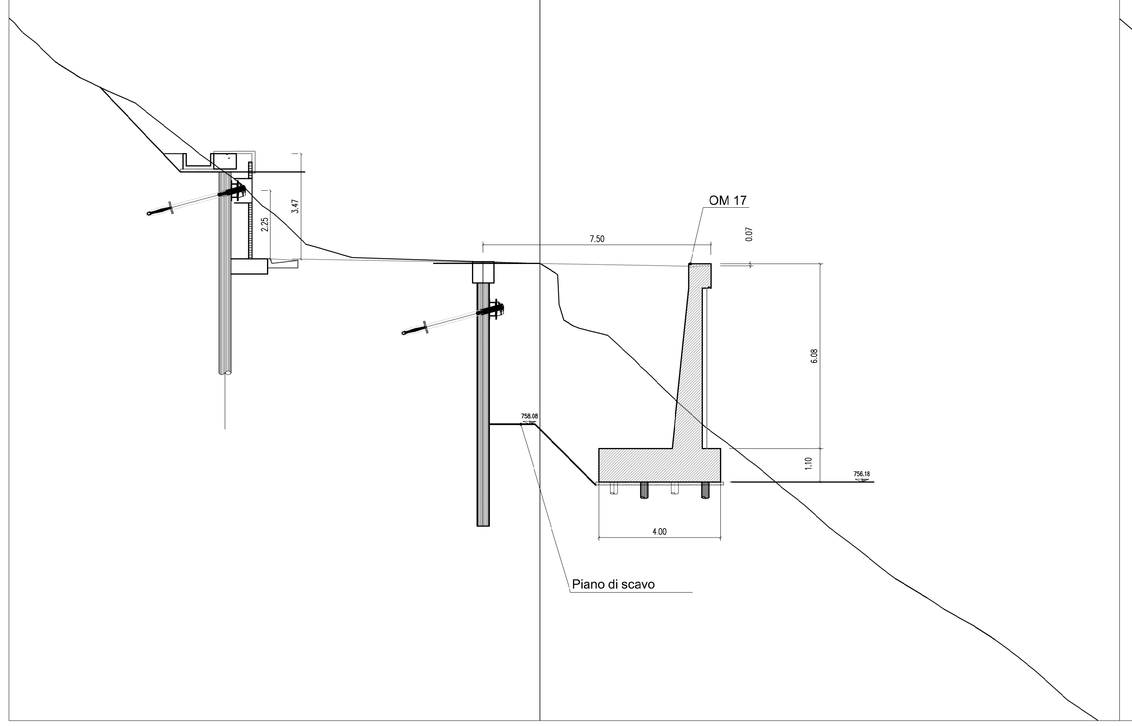

Sez. 122
Progr. 1+210.00

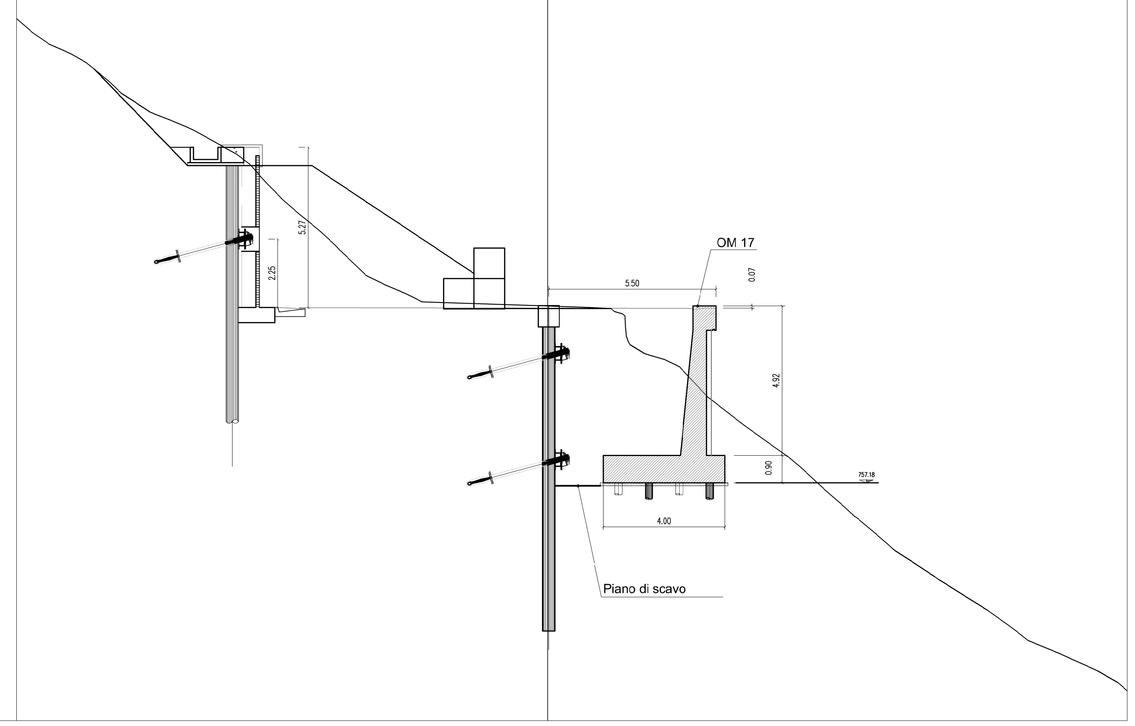

anas

Direzione Progettazione e Realizzazione Lavori

Variante alla S.S. 45 "Val di Trebbia"
Comuni di Torriglia e Montebruno
dal Km 31+500 (Costafontana) al Km 35+600 (Montebruno)
2° stralcio funzionale

PROGETTO DEFINITIVO

PROGETTAZIONE: ANAS - DIREZIONE PROGETTAZIONE E REALIZZAZIONE LAVORI

I PROGETTISTI:
Ing. Vincenzo Marzi
Ordine Ing. di Bari n. 3594

Ing. Giuseppe Danilo Malgeri
Ordine Ing. di Roma n. A34610

Geol. Serena Majotto
Ordine Geologi del Lazio n. 928

IL COORDINATORE PER LA SICUREZZA IN FASE DI PROGETTAZIONE
Geom. Fabio Guandam

VISTO: IL RESPONSABILE DEL PROCEDIMENTO :
Ing. Gianlorio Luongo

PROTOCOLLO	DATA

OPERE D'ARTE MINORI

OM17 – Muro di sottoscarpa da pk 1+140 Km a 1+220 Km

Sezioni trasversali

CODICE PROGETTO			NOME FILE	REVISIONE	SCALA:
PROGETTO	LIV. PROG.	N. PROG.	T00OM17GETSZ01A		
DPGE03	D	1701	CODICE ELAB. T00OM17GETSZ01	A	1:100

REV.	DESCRIZIONE	DATA	REDATTO	VERIFICATO	APPROVATO
C					
B					
A	EMISSIONE	.....	Ing. A. Mangiola	Ing. E. Mitiga	Ing. A. Mohel