

PIANTA MURO OM19
Scala 1:100

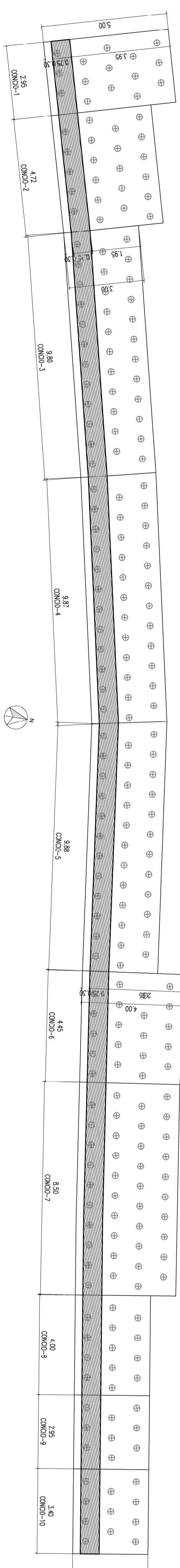
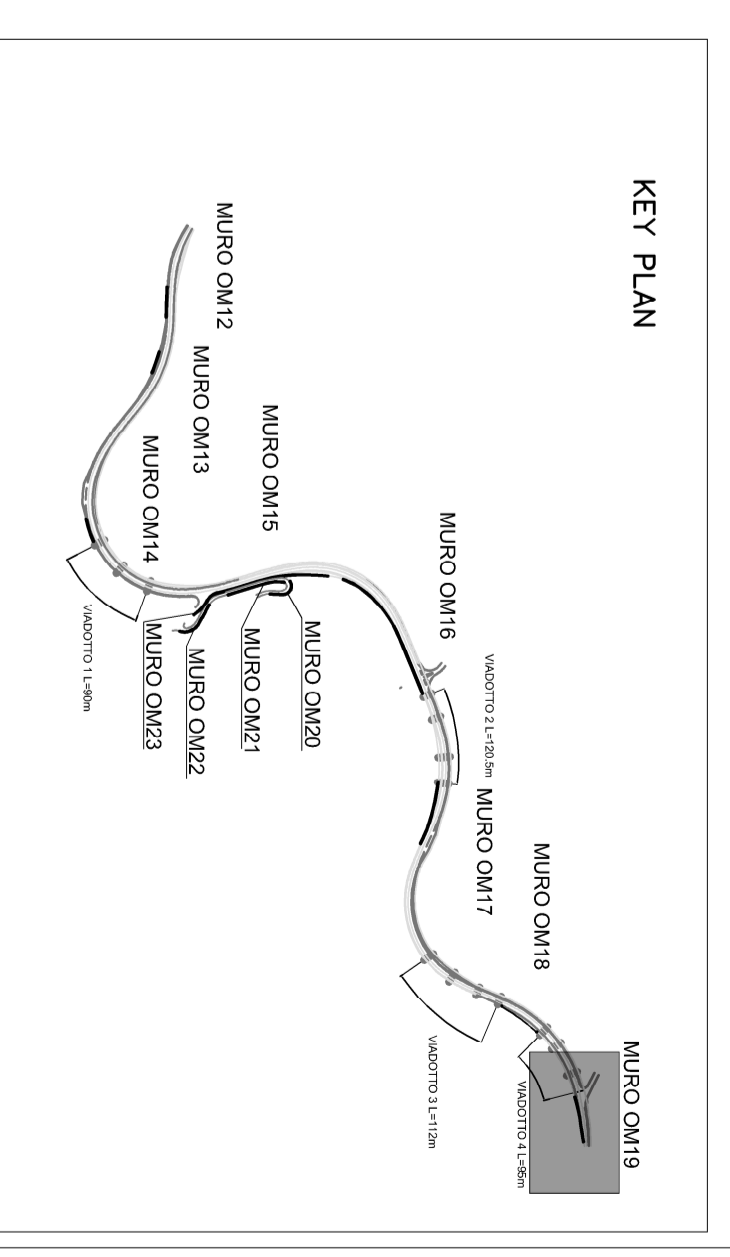
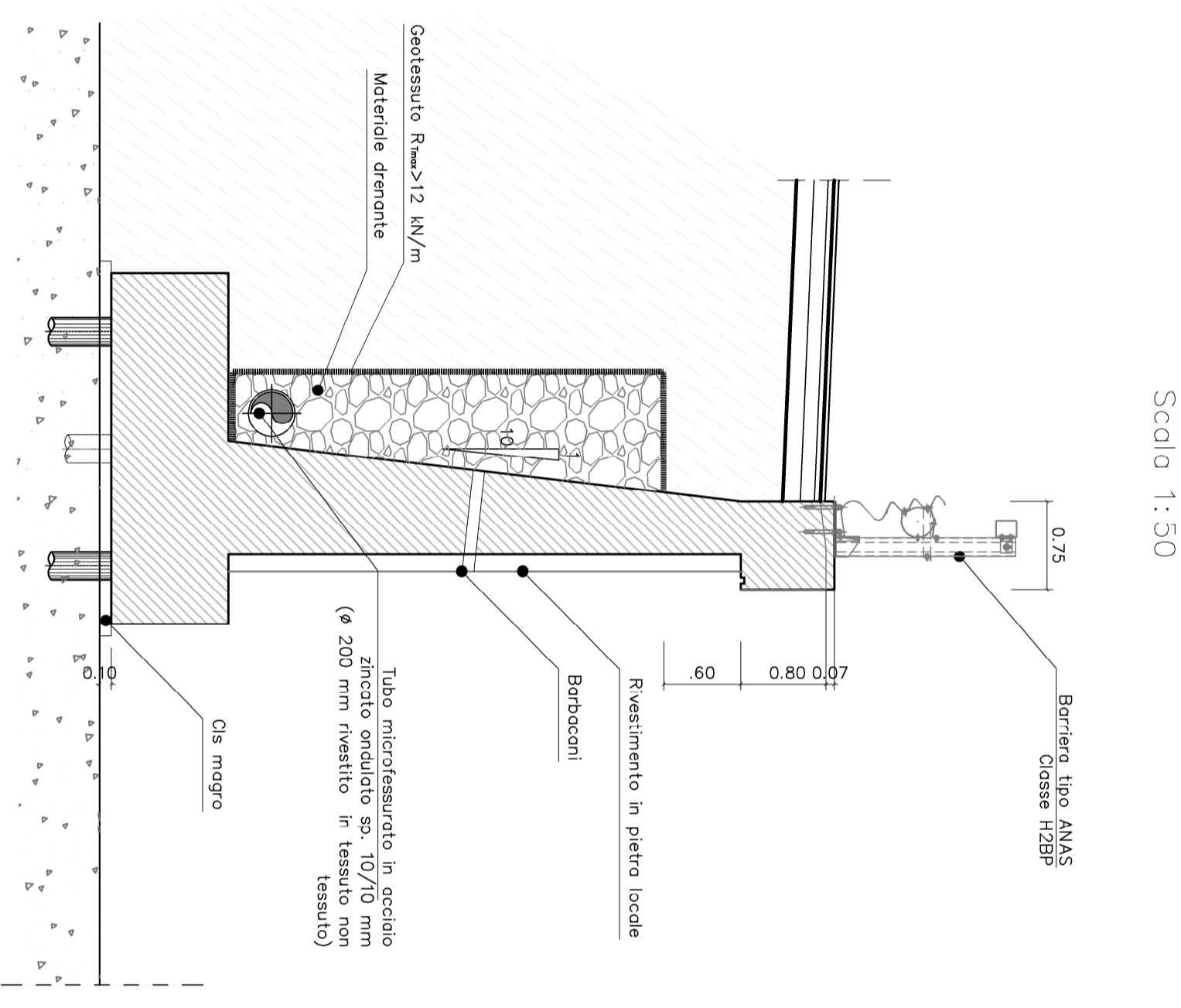


TABELLA MICROPALI

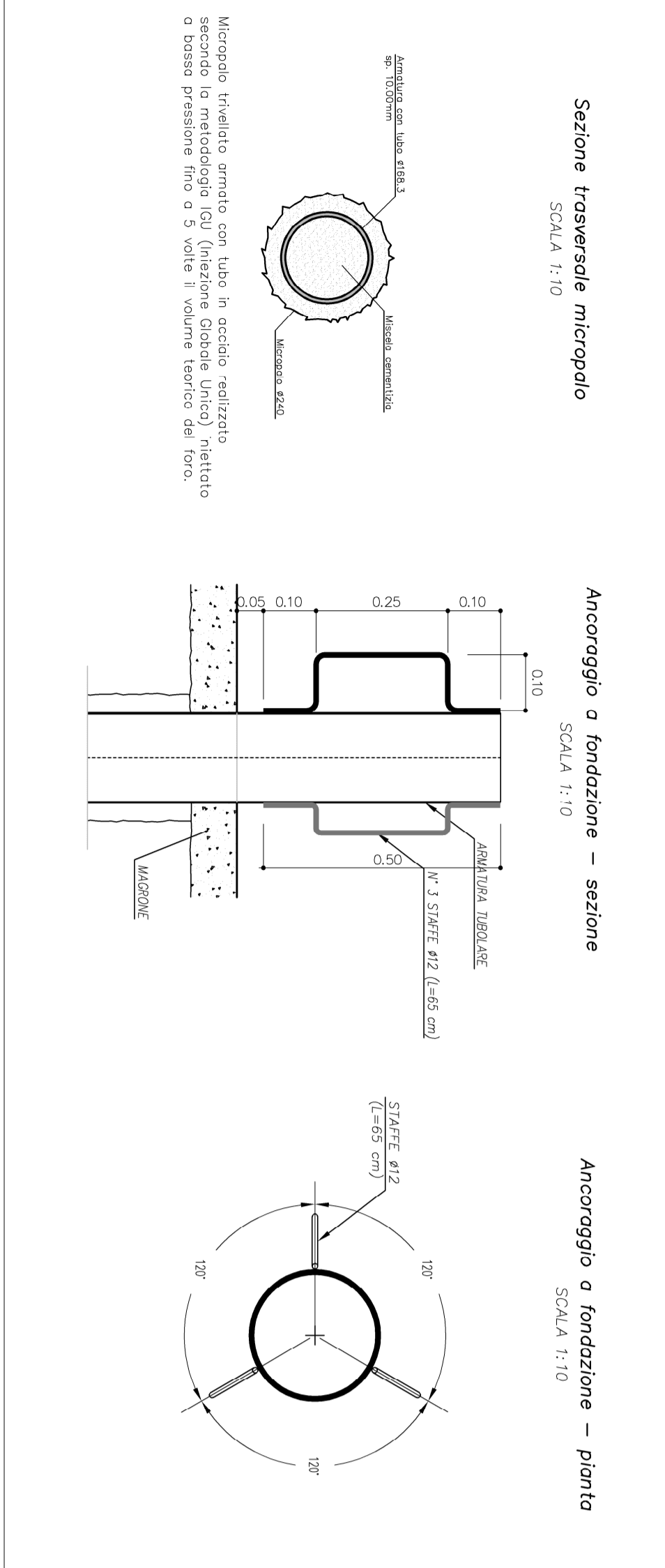
CONC	1	2	3	5	6	7	8	9	10
Numero	1	2	3	4	5	6	7	8	9
Spessore	110	110	110	110	110	110	110	110	110
Spazio	110	110	110	110	110	110	110	110	110



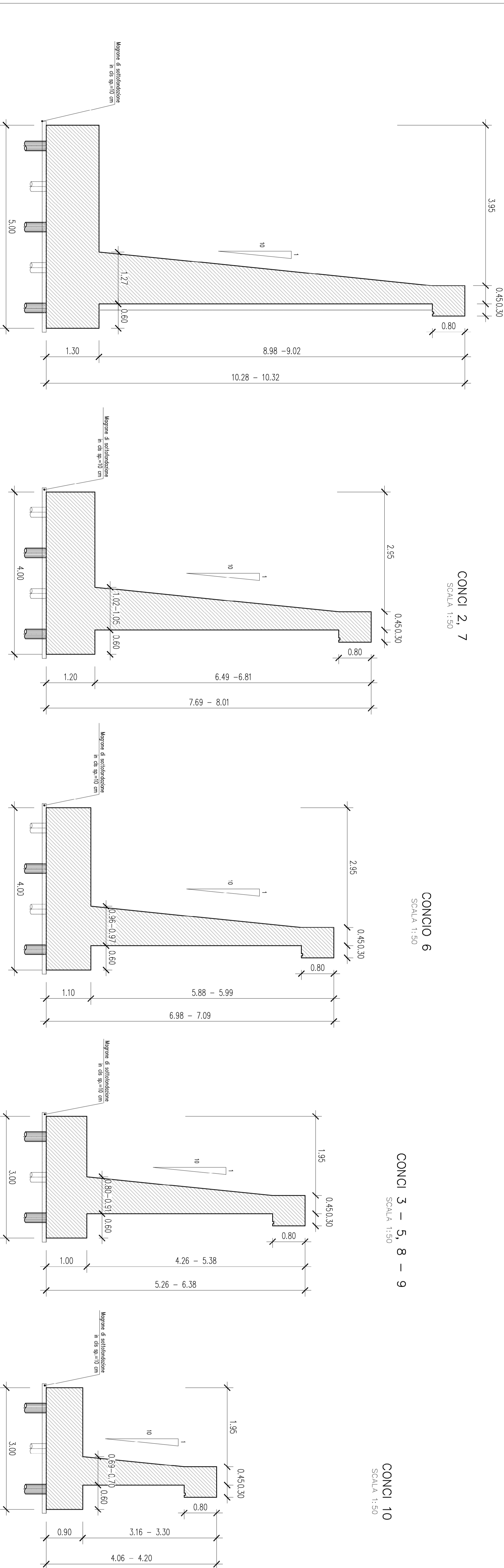
SEZIONE TIPO MURO
Scala 1:50



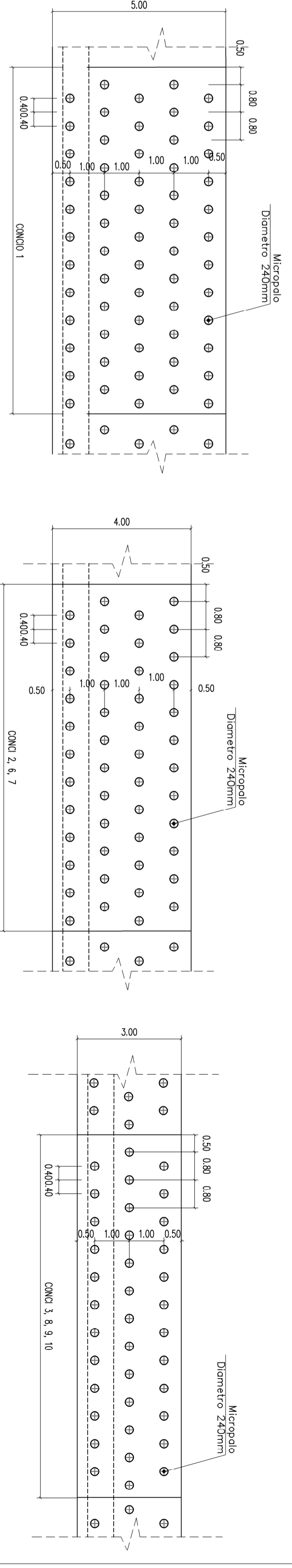
PARTICOLARE MICROPALO



CARPENTERIA MURO OM19



PIANTA FONDAZIONI - MURO OM 19
Scala 1:100



anas
Direzione Progettazione e Realizzazione Lavori

Variante alla S.S. 45 "Val di Trebbia"
Comuni di Torriglia e Montebruno
dal Km 31+500 (Costofrontano) al Km 35+600 (Montebruno)
Z stralcio funzionale

PROGETTO DEFINITIVO

PROGETTAZIONE: ANAS - DIREZIONE PROGETTAZIONE E REALIZZAZIONE LAVORI

PROGETTISTI:
Ing. Roberto Mura - 2014
Ing. Roberto Mura - 2014
Ing. Giuseppe Paolo Rossi
Ing. Roberto Mura - 2014
Ing. Roberto Mura - 2014
Ing. Roberto Mura - 2014

IL COORDINATORE PER LA SICUREZZA IN FASE DI PROGETTAZIONE
Ing. Roberto Mura - 2014

VISTO IL RESPONSABILE DEL PROGETTO:
Ing. Roberto Mura - 2014

PROTOCOLLO DATA

OPERE D'ARTE MINORI
OM19 - Muro di sottoscampo da pk 1+666 km a 1+723 km
Carpenteria, sezioni tipo, pianta fondazione e dettagli

CODICE PROGETTO: DPGE03 D 17/01
CODICE FILE: TOOOM19GETTDC01A
CODICE ELEM: TOOOM19GETTDC01A
REVISIONE: A
SCALE: WAC

REV.	DESCRIZIONE	DATA	RELATTO	VERIFICATO	APPROVATO
A	ESISTENTE				
B					
C					