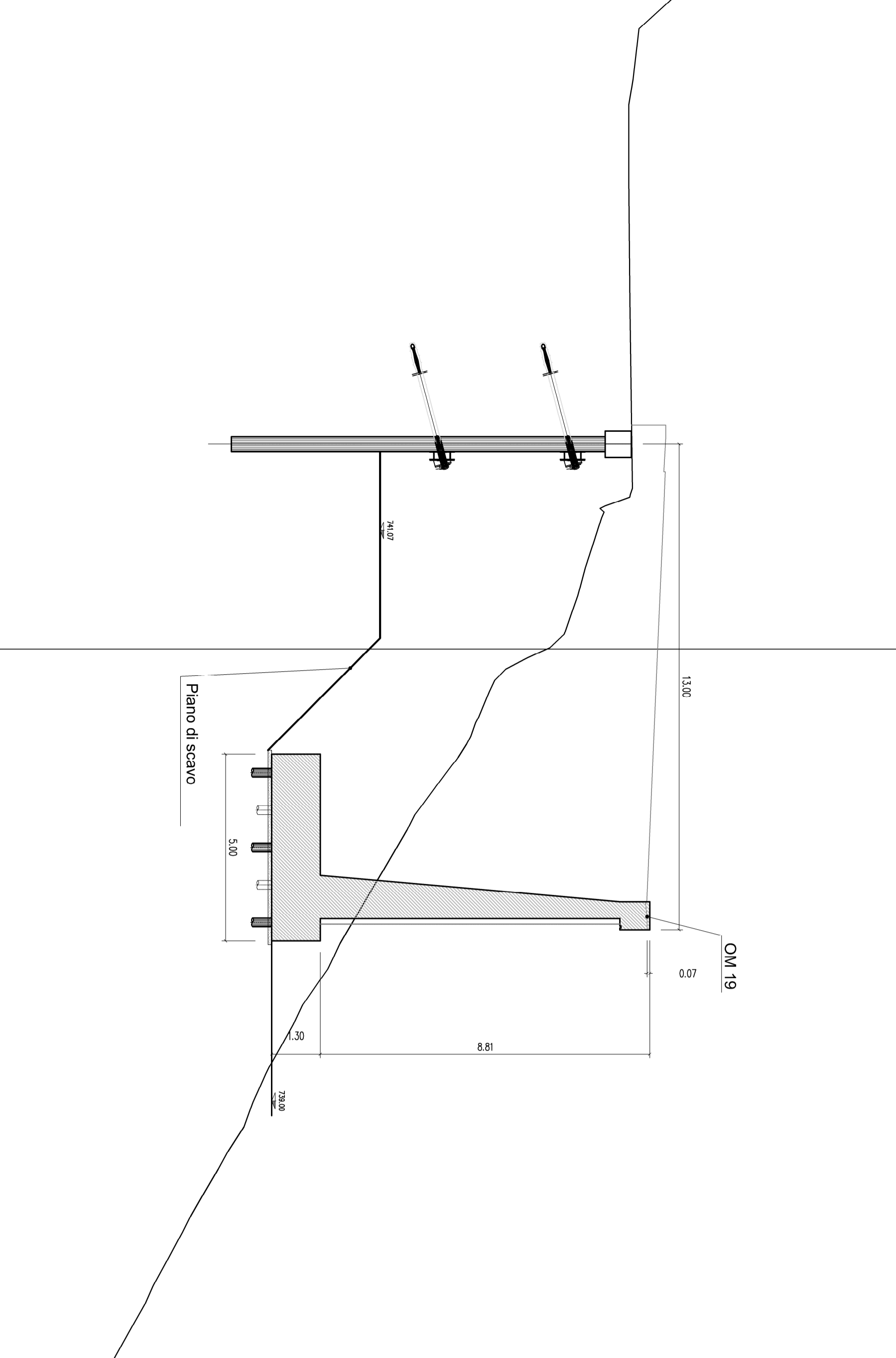
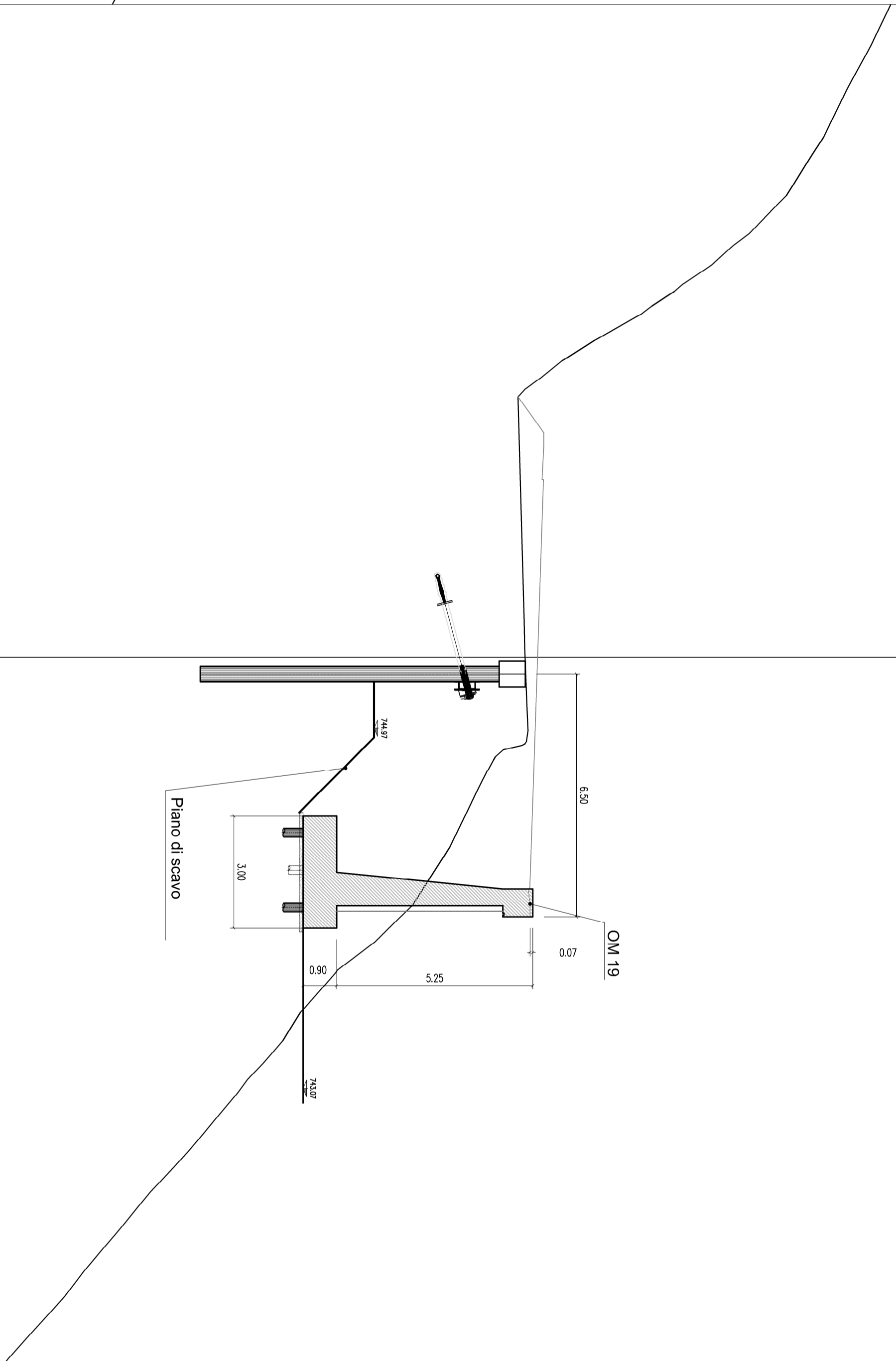


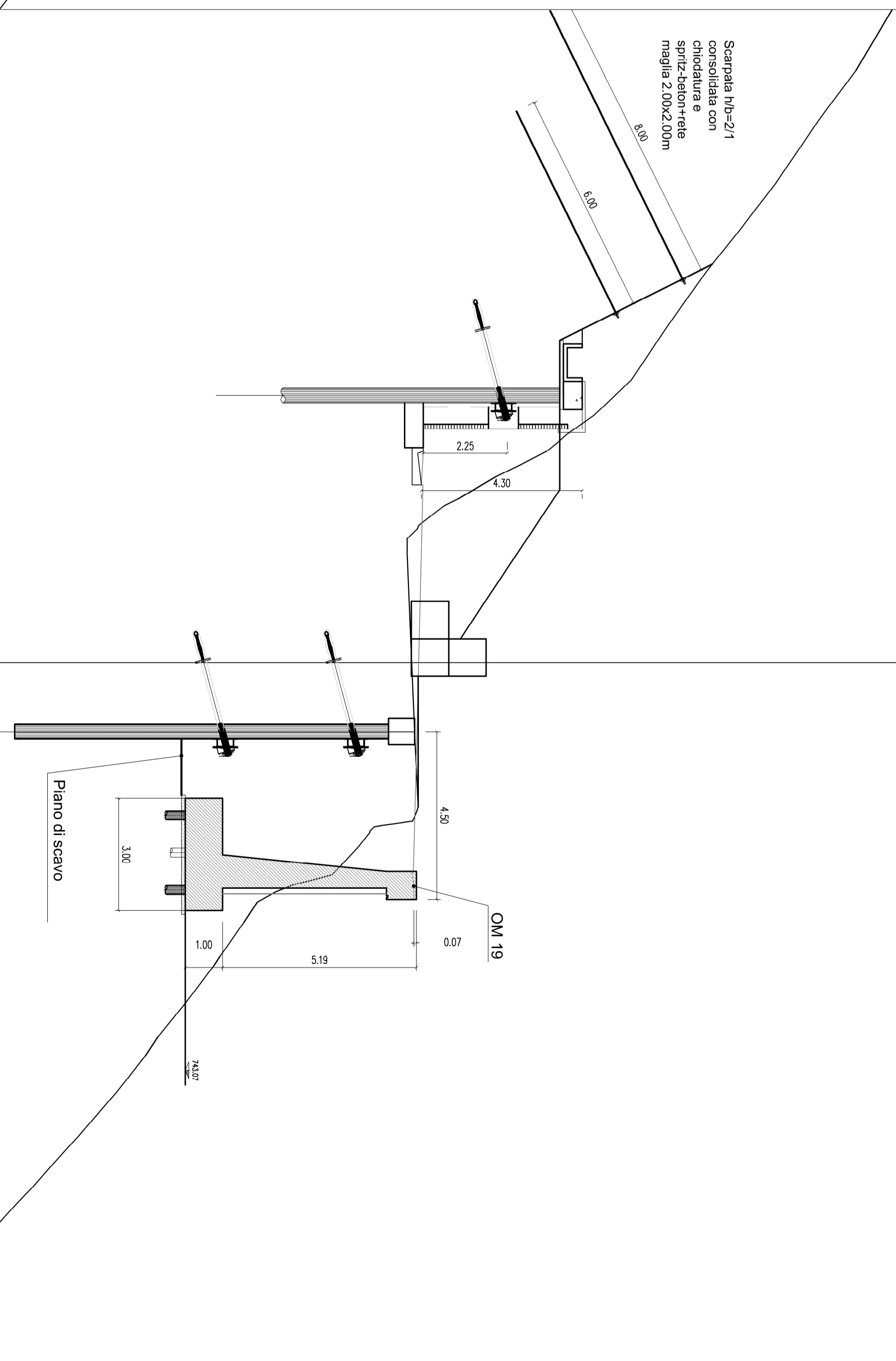
Sez. 167
Progr. 1+660.00



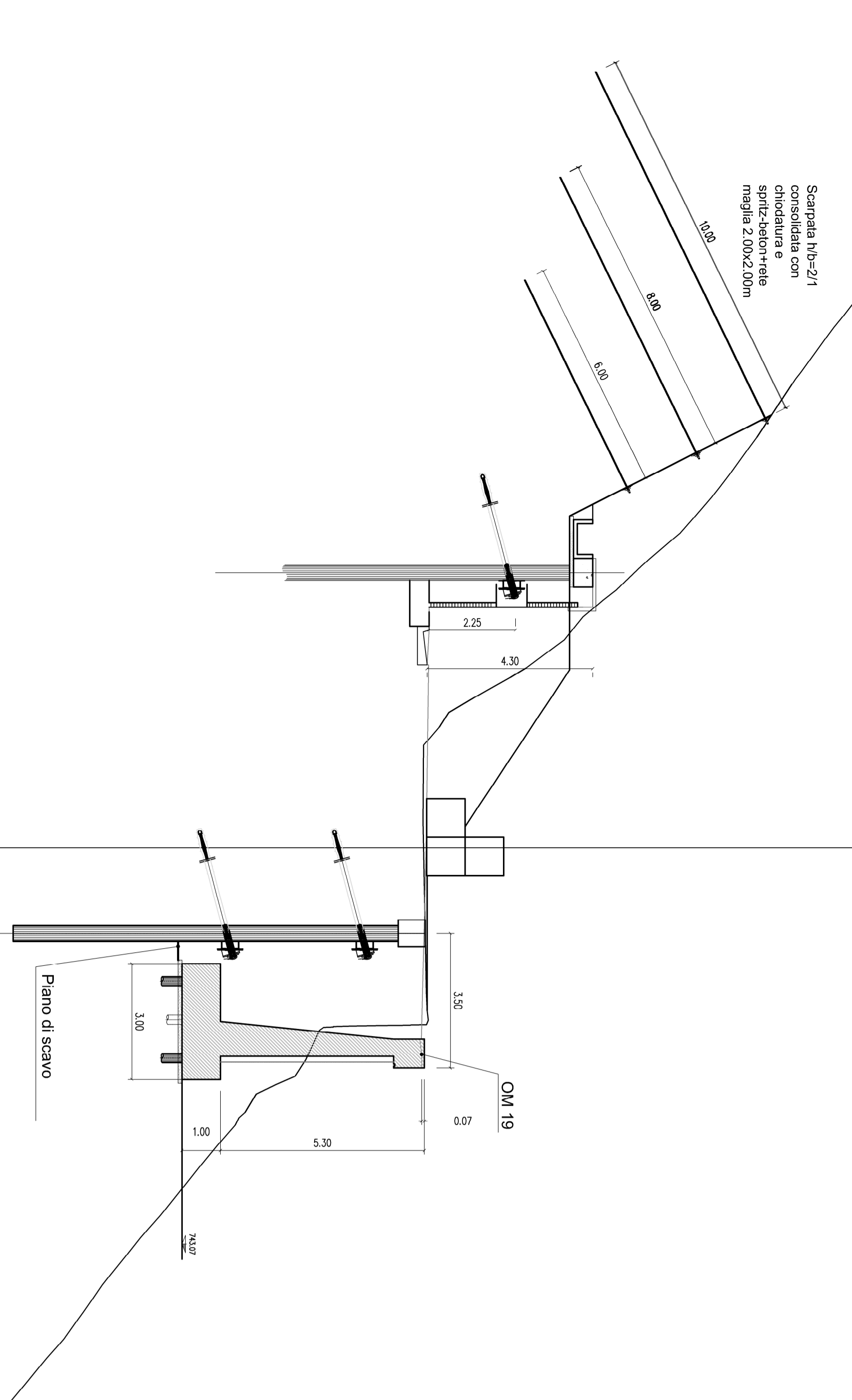
Sez. 168
Progr. 1+670.00



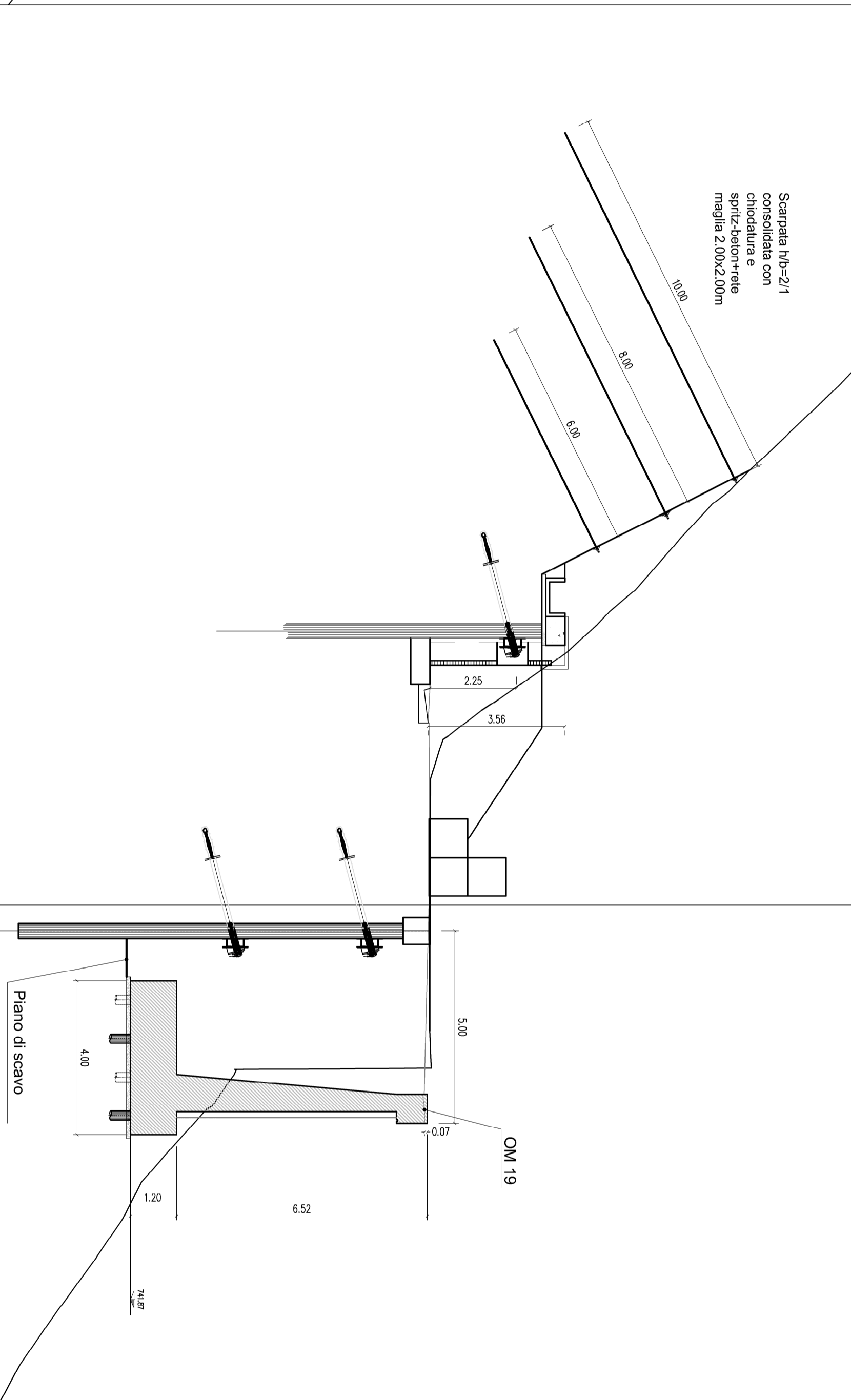
Sez. 169
Progr. 1+680.00



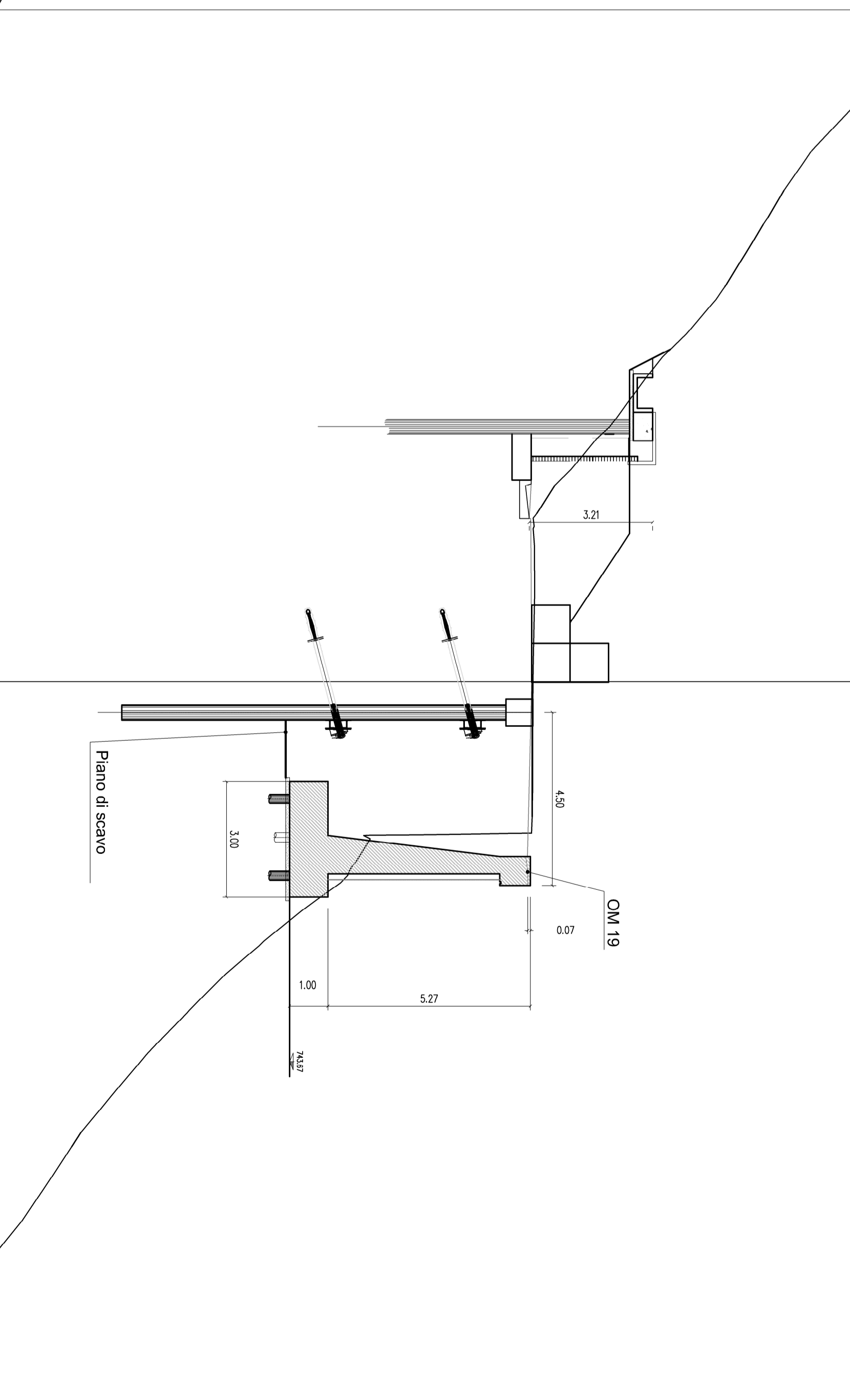
Sez. 170
Progr. 1+690.00



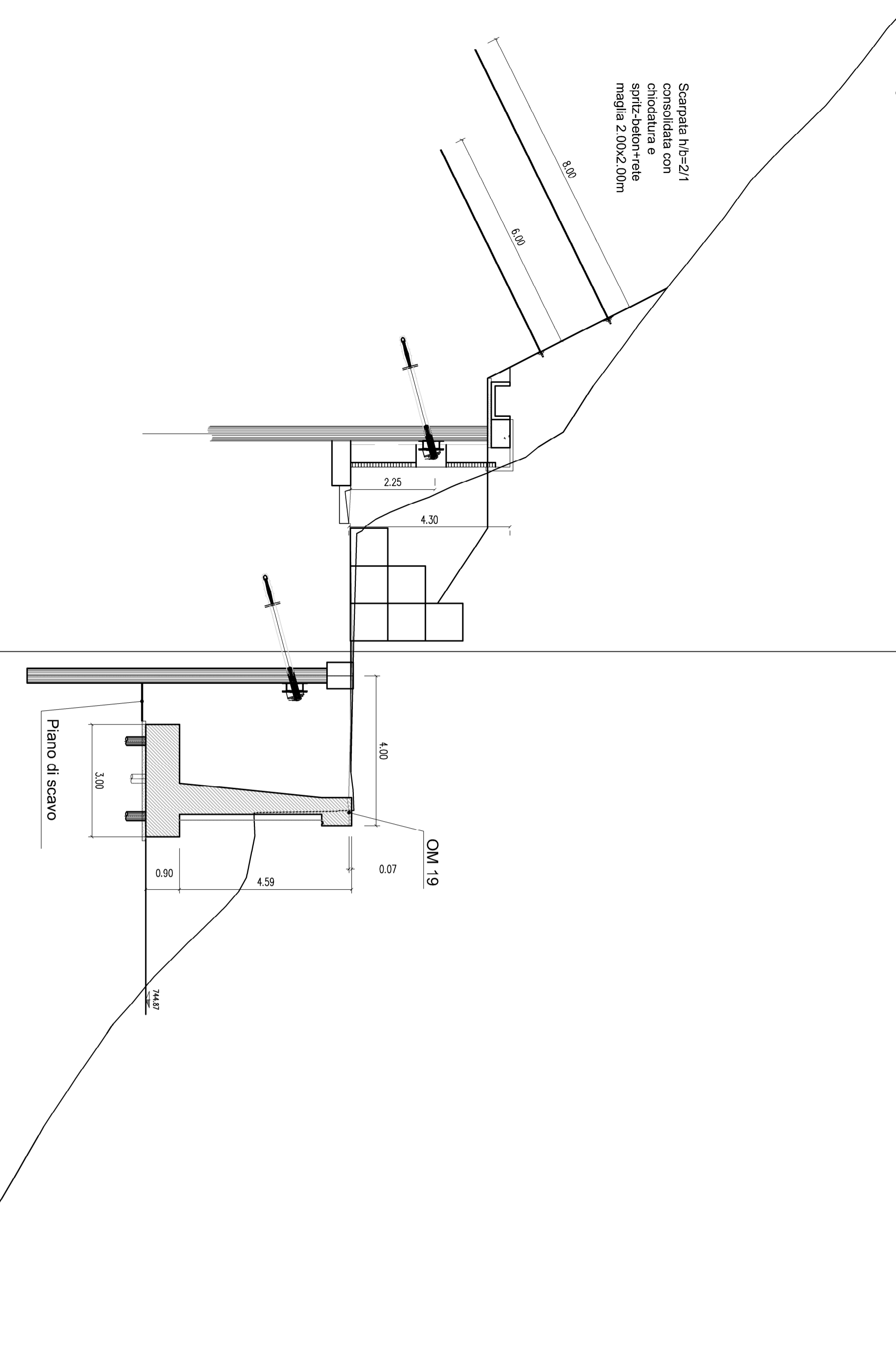
Sez. 171
Progr. 1+700.00



Sez. 172
Progr. 1+710.00



Sez. 173
Progr. 1+720.00



anas
Direzione Progettazione e Realizzazione Lavori

Variante alla S.S. 45 "Val di Trebbia"
Comuni di Torriglia e Monteburro
dal Km 31+500 (Costrontano) al Km 35+600 (Monteburro)
2° stralcio funzionale

PROGETTO DEFINITIVO

PROGETTAZIONE: ANAS - DIREZIONE PROGETTAZIONE E REALIZZAZIONE LAVORI

PROGETTISTI:
Ing. Roberto Bucci
Ing. Roberto Bucci
Ing. Roberto Bucci
Ing. Roberto Bucci
Ing. Roberto Bucci
Ing. Roberto Bucci
Ing. Roberto Bucci
Ing. Roberto Bucci
Ing. Roberto Bucci
Ing. Roberto Bucci
Ing. Roberto Bucci
Ing. Roberto Bucci

ING. RESPONSABILE DEL PROGETTO:
Ing. Roberto Bucci

PROTOCOLLO

DATA	
------	--

OPERE D'ARTE MINORI
Sezioni trasversali
OM19 - Muro di sottoscoppo da pk 1+666 Km a 1+723 Km

CODICE PROGETTO	PROGETTO	SCALE
0000000000	0000000000	1:100
DPGE03	D [1701]	A
C		
B		
A		
REV.	DESCRIZIONE	DATA