PERCORSO 6

Scala 1:200

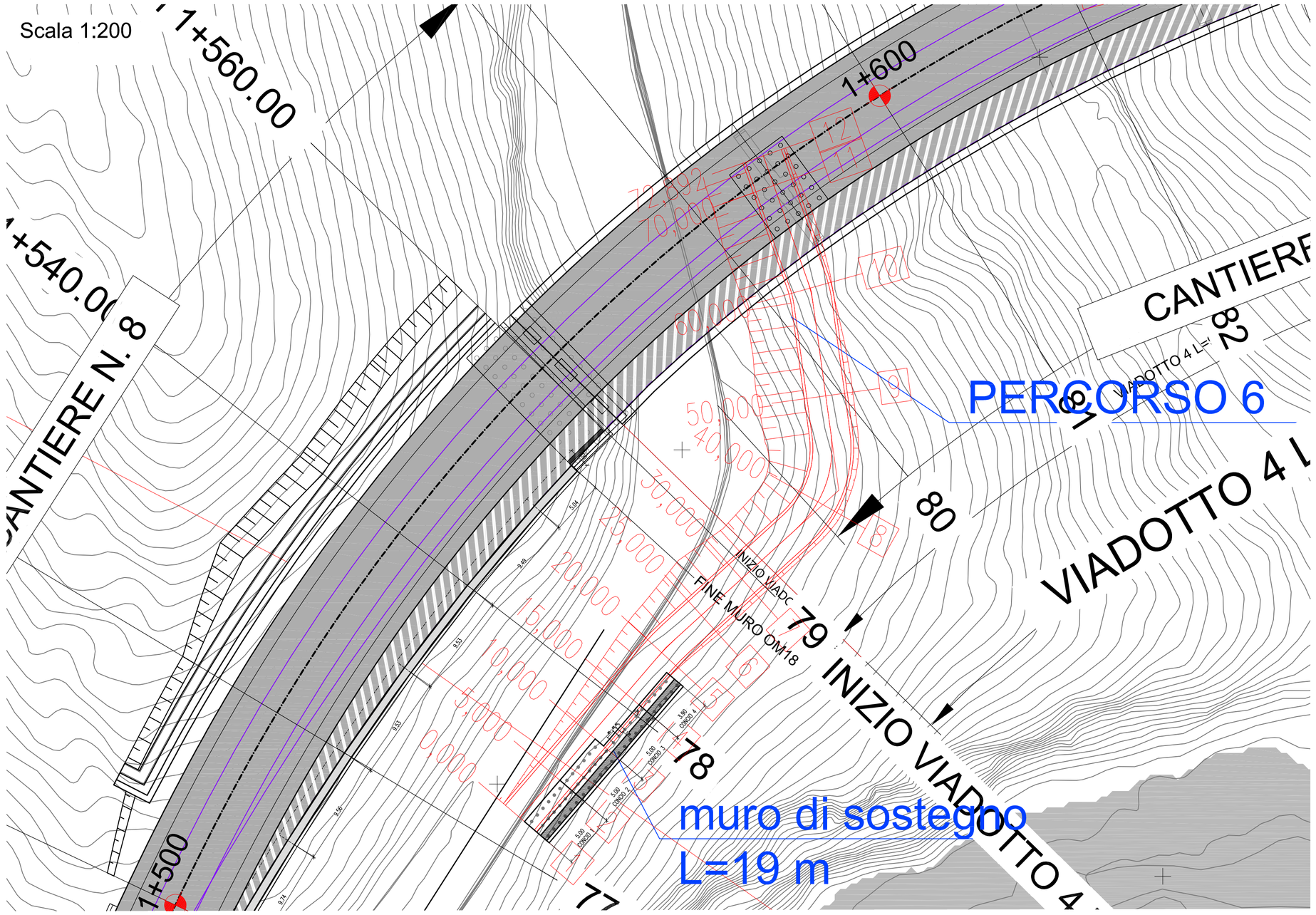

Scala 1:500

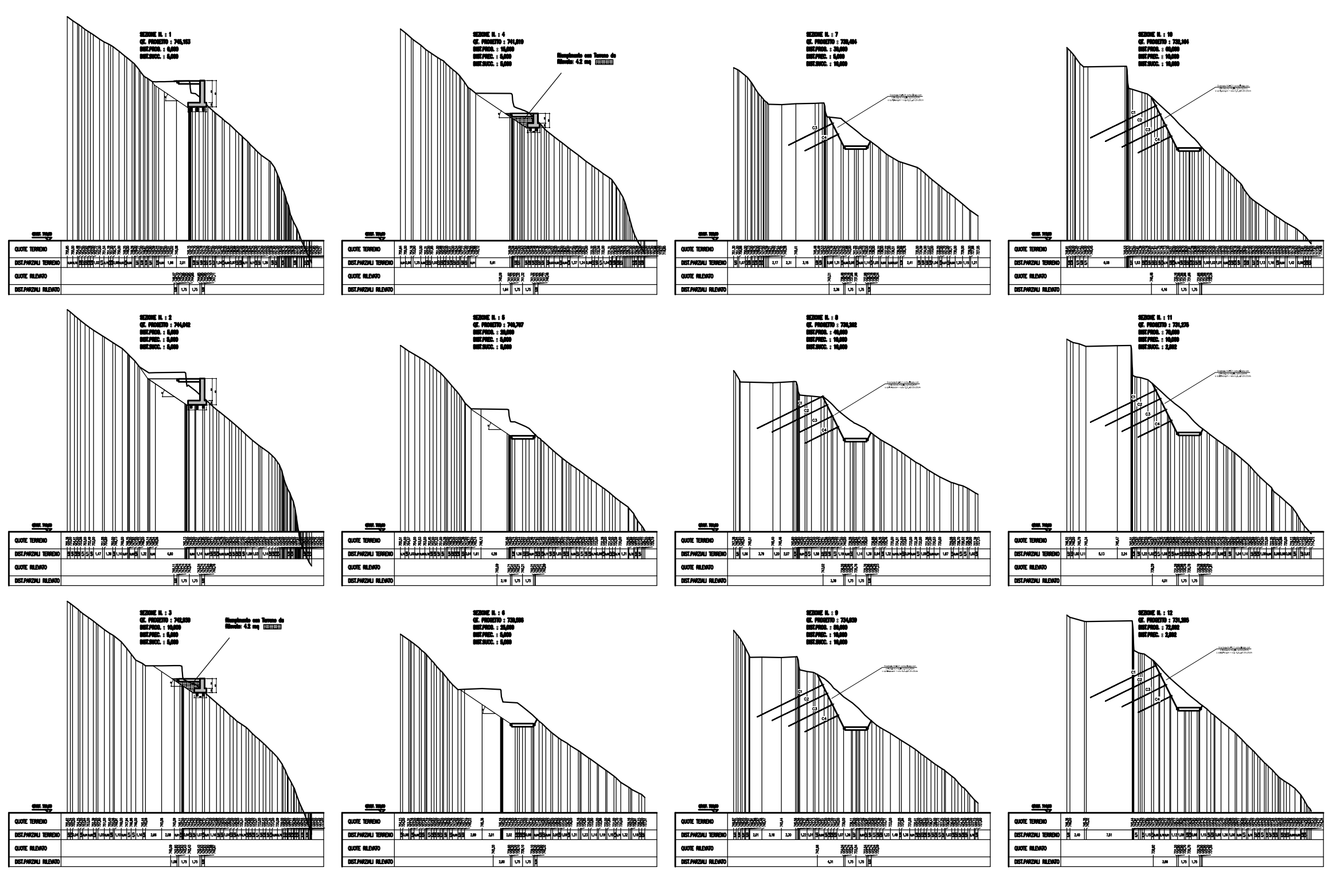

SVILUPPATA MURO

Scala 1:100

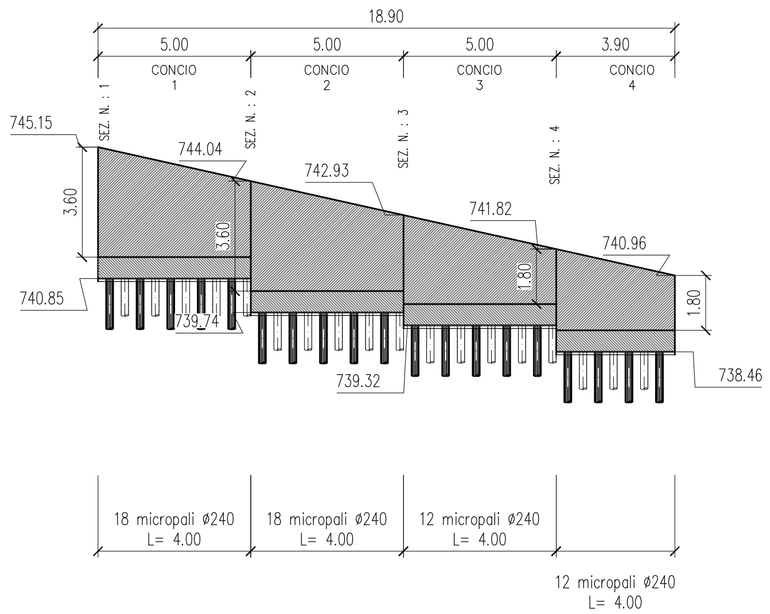

PARTICOLARE CHIODO

SCALA 1:10

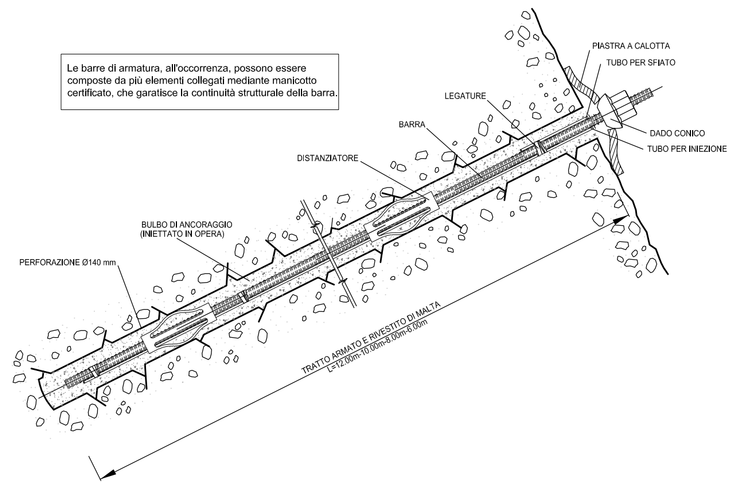

TABELLA MICROPALI

CONCIO	NUMERO MICROPALI	LUNGHEZZA MICROPALI
1	18	4 m
2	18	4 m
3	12	4 m
4	12	4 m

PARTICOLARE DADO CONICO

(SCALA 1:2)

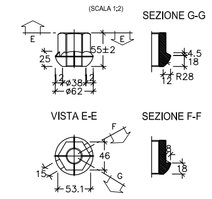

PIANTA FONDAZIONI MURO

Scala 1:100

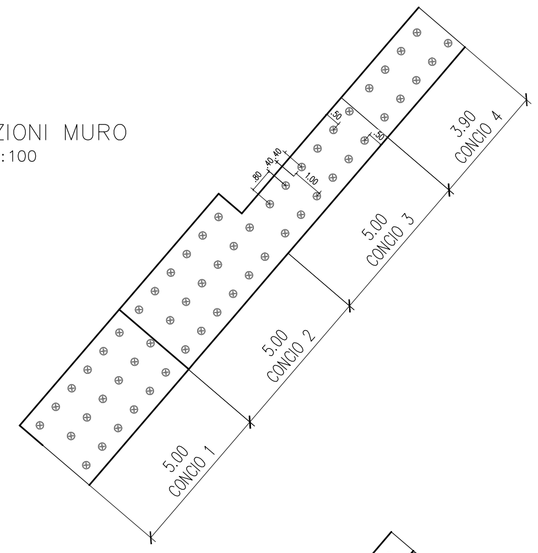

PIASTRA A CALOTTA

(SCALA 1:5)

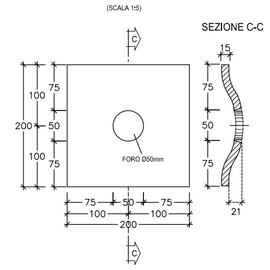

PLANIMETRIA MURO

Scala 1:100

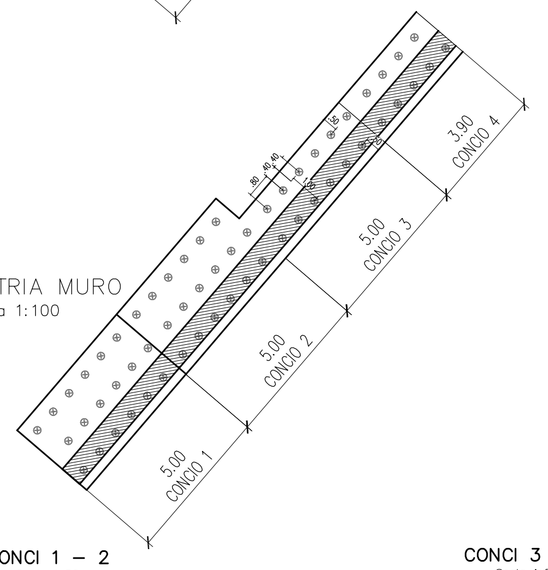

CONCI 1 – 2

Scala 1:50

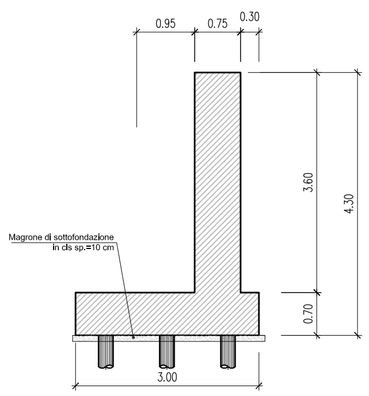

CONCI 3 – 4

Scala 1:50

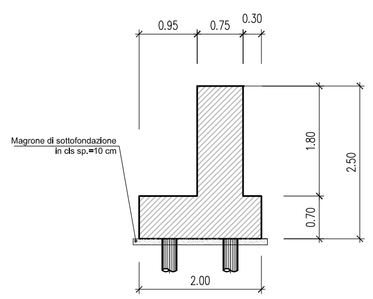

TABELLA CHIODI

ORDINE	MAGLIA [m]	DIAMETRO NOMINALE ARMATURA [mm]	DIAMETRO PERFORAZIONE [mm]	LUNGH. TOTALE [m]	INCL. α (*)
C1	2.00 x 2.50	25	150	12	27°
C2	2.00 x 2.50	25	150	10	27°
C3	2.00 x 2.50	25	150	8	27°
C4	2.00 x 2.50	25	150	6	27°

* Inclinazione asse chiodo rispetto al piano orizzontale

anas — Direzione Progettazione e Realizzazione Lavori

Variante alla S.S. 45 "Val di Trebbia"
Comuni di Torriglia e Montebruno
dal Km 31+500 (Costafontana) al Km 35+600 (Montebruno)
2° stralcio funzionale

PROGETTO DEFINITIVO

PROGETTAZIONE: ANAS - DIREZIONE PROGETTAZIONE E REALIZZAZIONE LAVORI

I PROGETTISTI:
Ing. Vincenzo Marzi
Ordine Ing. di Bari n. 3594

Ing. Giuseppe Danilo Malgeri
Ordine Ing. di Roma n. A34610

Geol. Serena Majetta
Ordine Geologi del Lazio n. 928

IL COORDINATORE PER LA SICUREZZA IN FASE DI PROGETTAZIONE
Geom. Fabio Quondam

VISTO: IL RESPONSABILE DEL PROCEDIMENTO :
Ing. Giancarlo Luongo

PROTOCOLLO | DATA

OPERE D'ARTE MINORI

OM28 – Opere Provvisionali – Percorso di Cantiere n. 6 – V104

Planimetria, sezioni trasversali, dettagli costruttivi

CODICE PROGETTO (PROGETTO / LIV. PROG. / N. PROG.)	NOME FILE	REVISIONE	SCALA:
DPGE03 D 1701	T00OM28GETDI01A	A	VARE
	CODICE ELAB. T00OM28GETDI01		

REV.	DESCRIZIONE	DATA	REDATTO	VERIFICATO	APPROVATO
C					
B					
A					