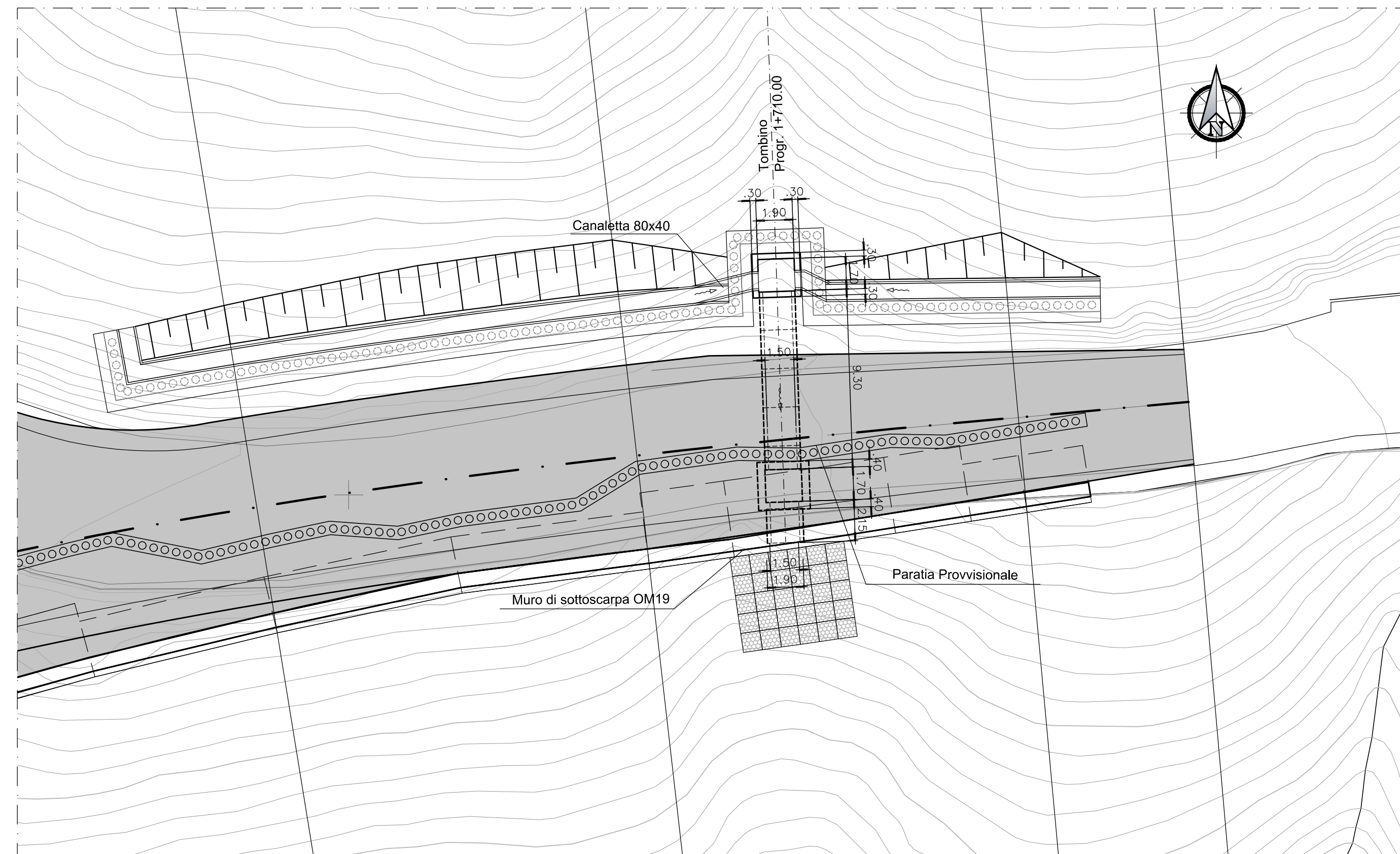


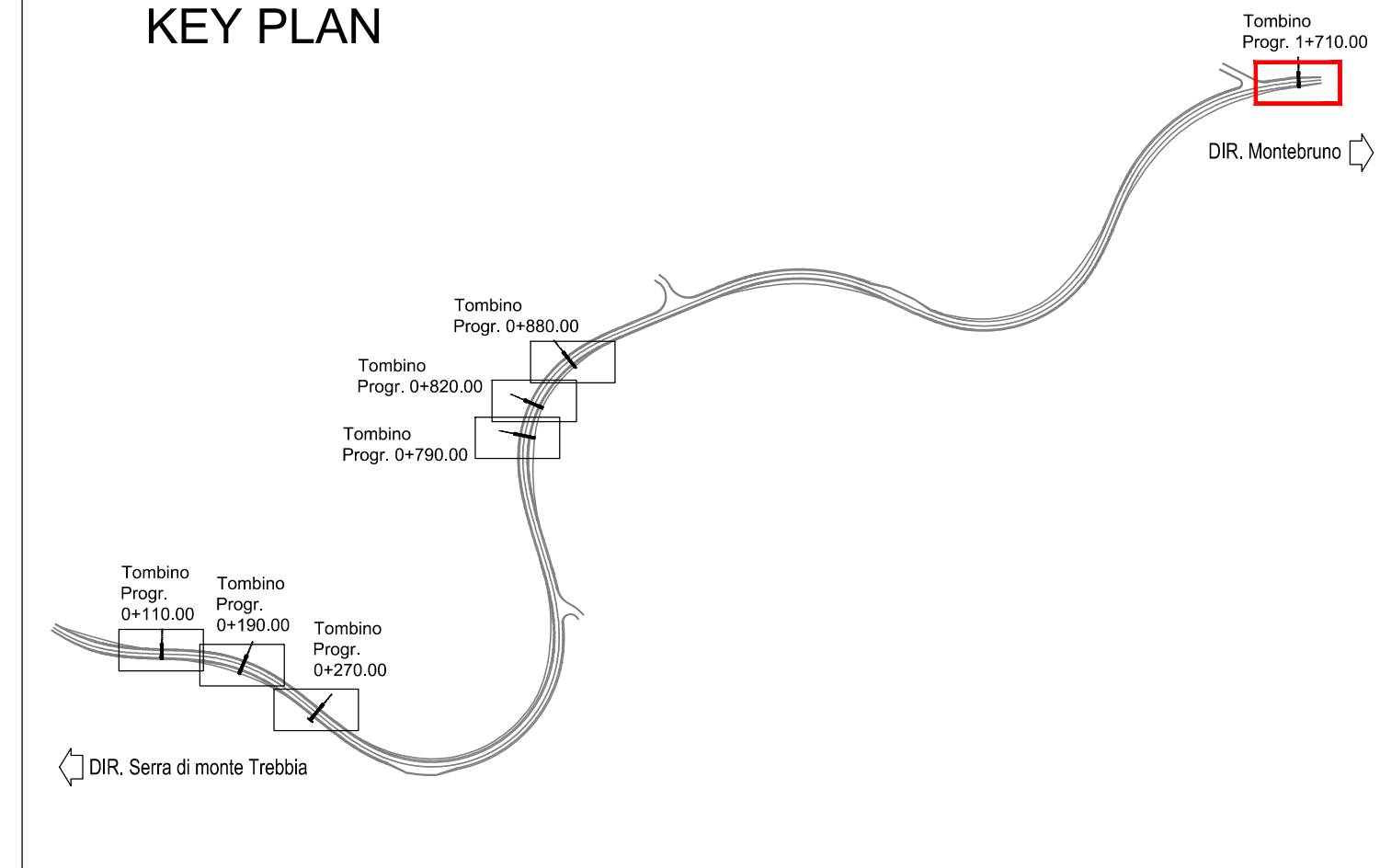
STRALCIO PLANIMETRICO
scala 1:200



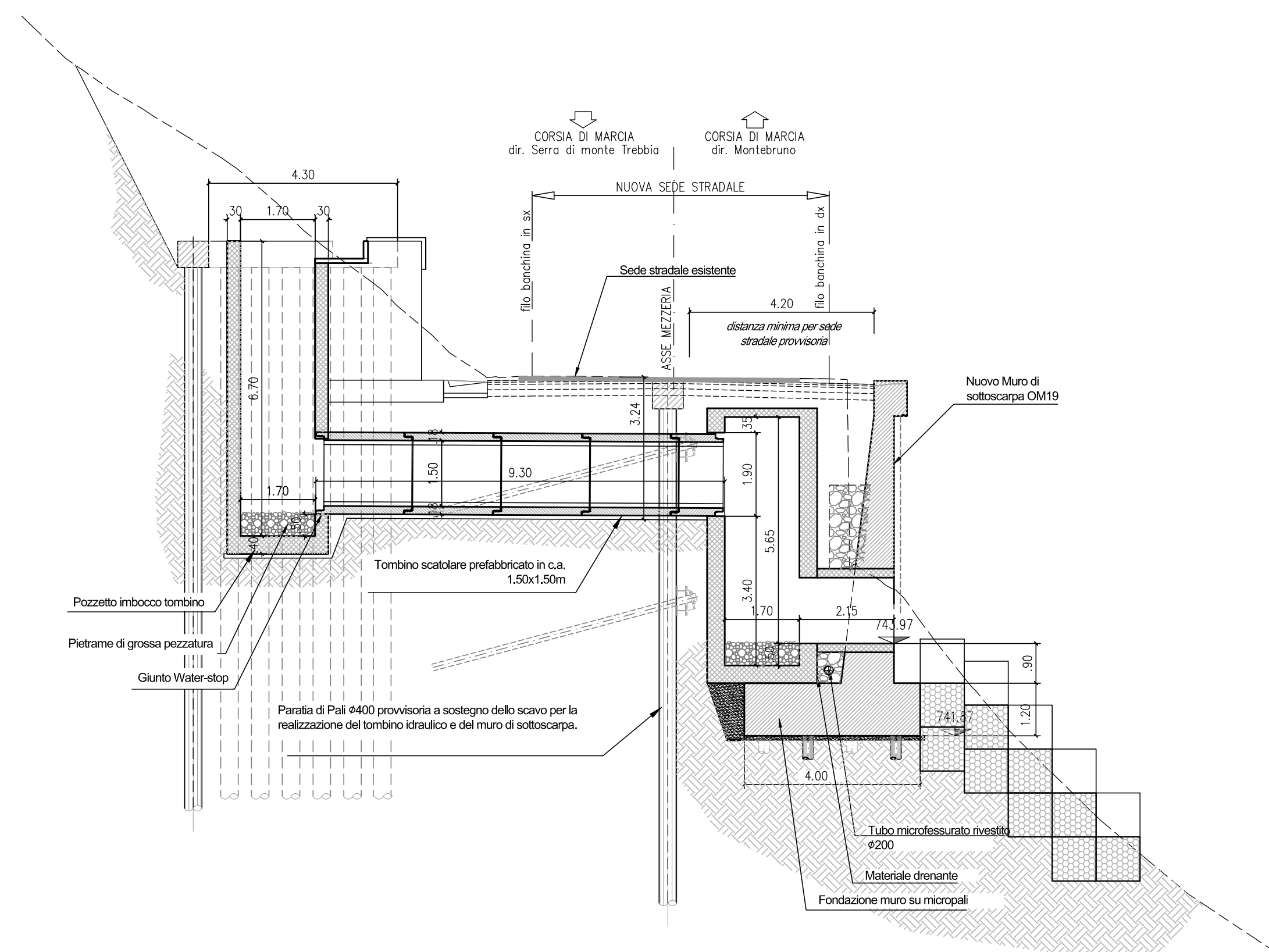
PRECEDENTEMENTE ALLO SCAVO DI MONTE PER LA REALIZZAZIONE DEL TOMBINO DEVONO ESSERE DETENSIONATI I TIRANTI DELL'ORDINE SUPERIORE DELL'OPERA PROVVISORIALE

VEDERE ELABORATO T00OM16GETDI01A PER LA SVILUPPATA DELLA PARATA PROVVISORIALE

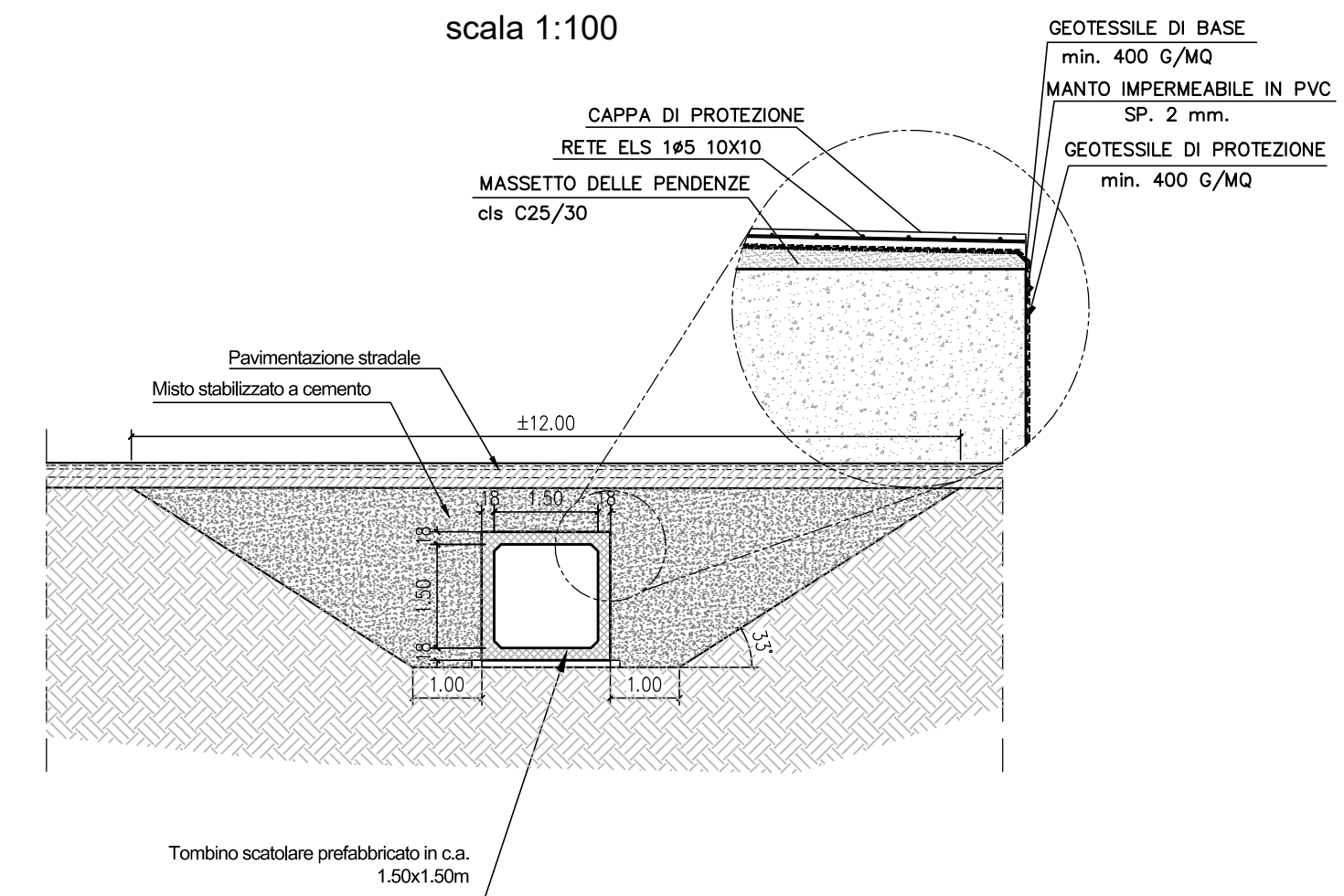
KEY PLAN



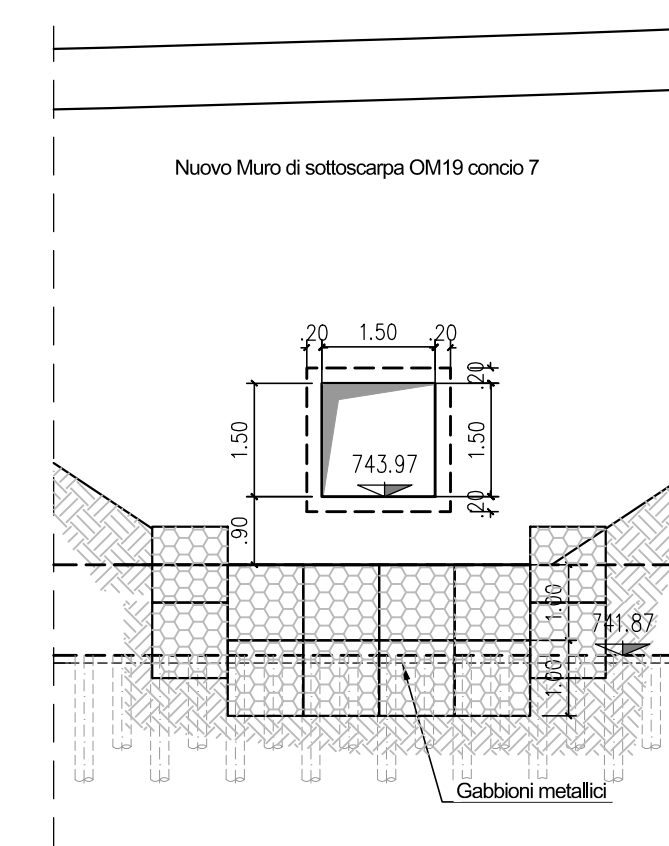
SEZIONE LONGITUDINALE TOMBINO
scala 1:100



SEZIONE TRASVERSALE TOMBINO
scala 1:100



VISTA FRONTALE USCITA TOMBINO
scala 1:100



Direzione Progettazione e Realizzazione Lavori

Variante alla S.S. 45 "Val di Trebbia"
Comuni di Torriglia e Montebruno
dal Km 31+500 (Costafontana) al Km 35+600 (Montebruno)
2° stralcio funzionale

PROGETTO DEFINITIVO

PROGETTAZIONE: ANAS - DIREZIONE PROGETTAZIONE E REALIZZAZIONE LAVORI

PROGETTISTI:
Ing. Vincenzo Marzi
Ordine Ing. di Bari n. 3594
Ing. Giuseppe Danilo Malgeri
Ordine Ing. di Roma n. A34610
Geol. Serena Majetta
Ordine Geologi del Lazio n. 928

IL COORDINATORE PER LA SICUREZZA IN FASE DI PROGETTAZIONE
Geom. Fabio Quondam

VISTO: IL RESPONSABILE DEL PROCEDIMENTO :
Ing. Giancarlo Luongo

PROTOCOLLO DATA

OPERE D'ARTE MINORI

Tombino a PK 1+710
Sistemazioni idrauliche, carpenterie e opere provvisionali

CODICE PROGETTO		NOME FILE		REVISIONE	SCALA:
PROGETTO	LIV. PROG. N. PROG.	T00TM07STRDI01A			
DPGE03	D 1701	CODICE ELAB. T00TM07STRDI01		A	VARIE
C					
B					
A	EMISSIONE		OTTOBRE 2018		
REV.	DESCRIZIONE	DATA	REDATTO	VERIFICATO	APPROVATO