TIPOLOGICO FASI REALIZZATIVE TOMBINO

FASE 1 - REALIZZAZIONE PARATIE DI CONTRORIPA
SCAVI
REALIZZAZIONE MANUFATTO IMBOCCO DEL TOMBINO LATO MONTE
ALLARGAMENTO DELLA SEDE STRADALE

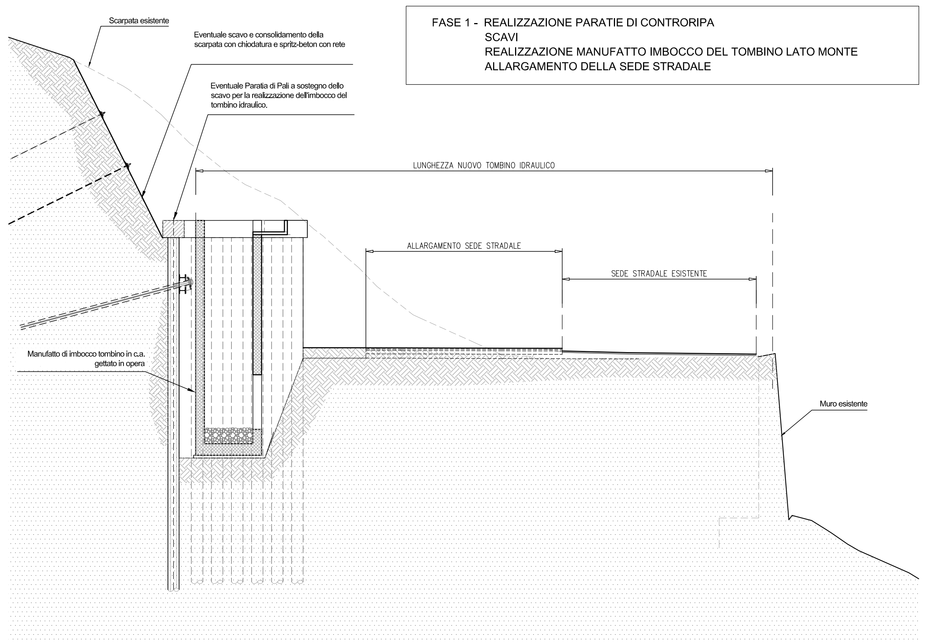

FASE 2 - SPOSTAMENTO TRAFFICO SU ALLARGAMENTO SEDE STRADALE
REALIZZAZIONE PARATIA PROVVISIONALE TIRANTATA
SCAVI E DEMOLIZIONE MURO ESISTENTE

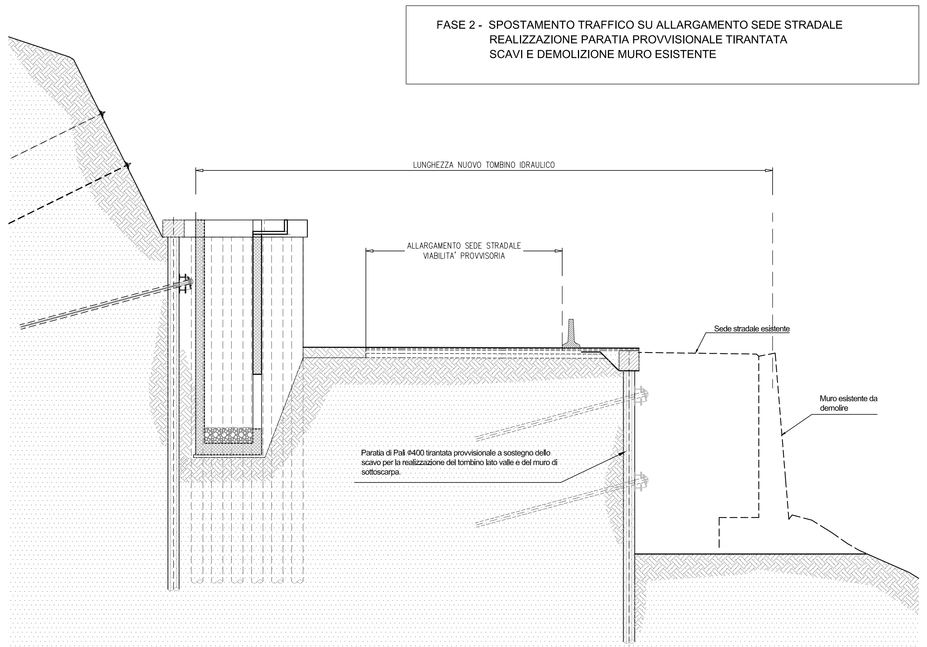

FASE 3 - REALIZZAZIONE NUOVO MURO DI SOTTOSCARPA E MANUFATTO LATO VALLE DEL TOMBINO
RIPROFILATURA DEL TERRENO ED EVENTUALE INALVEAZIONE CON GABBIONI E MATERASSI TIPO RENO
RIEMPIMENTO E DETENSIONAMENTO PRIMO ORDINE TIRANTI DELLA PARATIA PROVVISORIA
REALIZZAZIONE VIABILITA' PROVVISORIA PER FASE 4

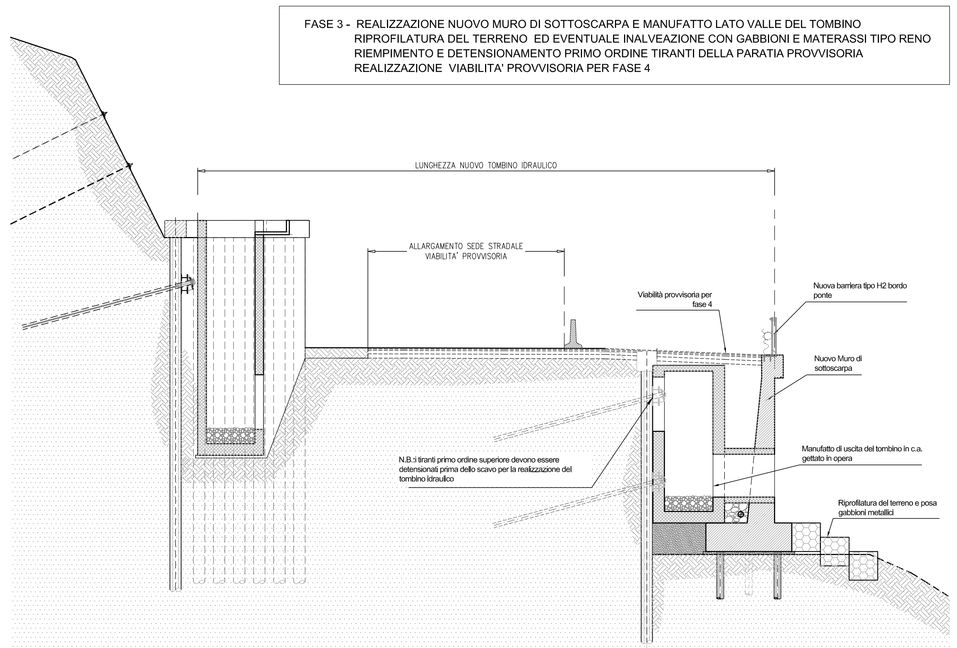

FASE 4 - SPOSTAMENTO TRAFFICO SU VIABILITA' PROVVISORIA
SCAVO
REALIZZAZIONE TOMBINO SCATOLARE PREFABBRICATO

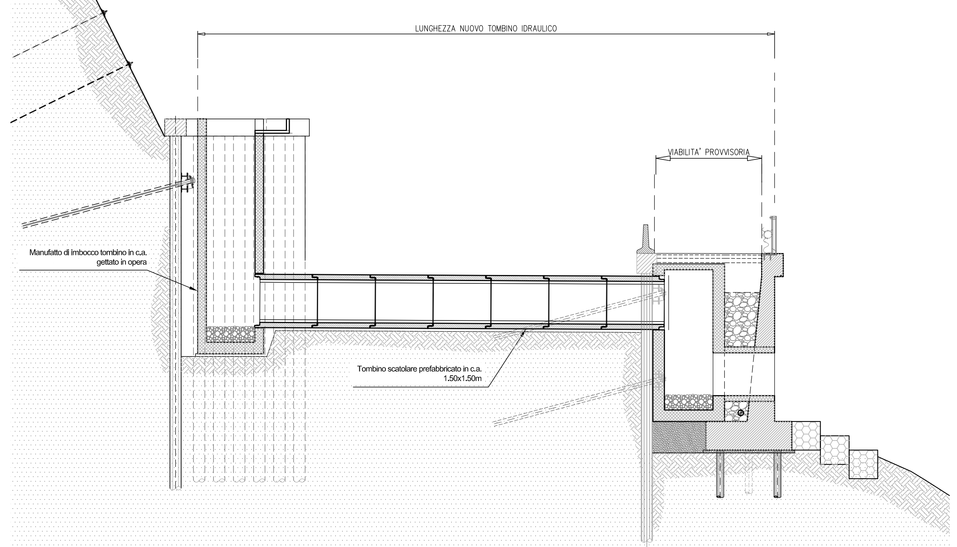

FASE 5 - RIEMPIMENTO E REALIZZAZIONE NUOVA SEDE STRADALE

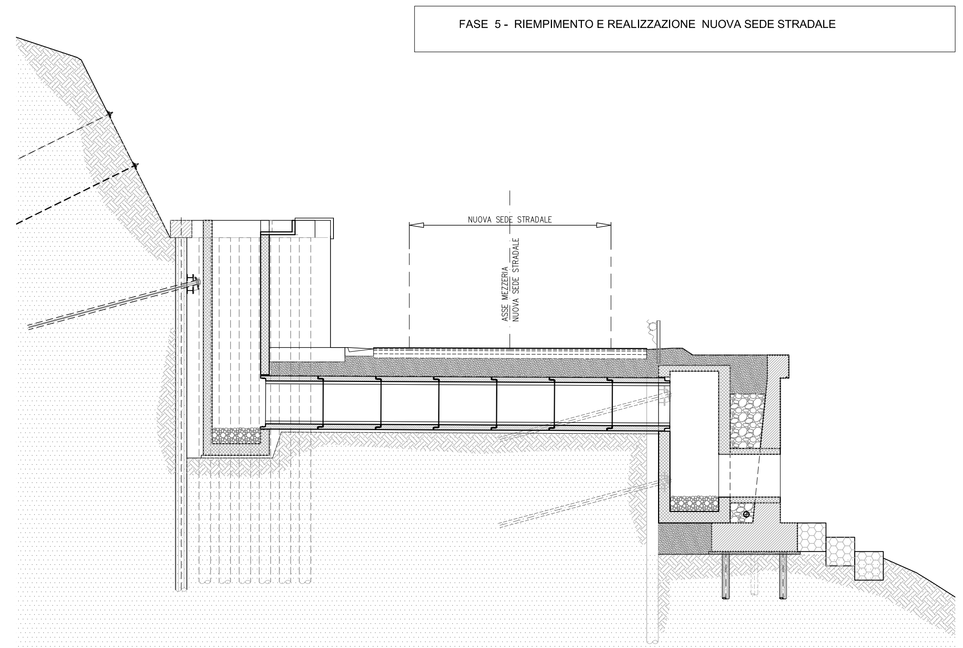

anas — Direzione Progettazione e Realizzazione Lavori

Variante alla S.S. 45 "Val di Trebbia"
Comuni di Torriglia e Montebruno
dal Km 31+500 (Costafontana) al Km 35+600 (Montebruno)
2° stralcio funzionale

PROGETTO DEFINITIVO

PROGETTAZIONE: ANAS - DIREZIONE PROGETTAZIONE E REALIZZAZIONE LAVORI

I PROGETTISTI:
Ing. Vincenzo Mirzi
Ordine Ing. di Bari n. 3594
Ing. Giuseppe Danilo Malgeri
Ordine Ing. di Roma n. A34610
Geol. Serena Mojetta
Ordine Geologi del Lazio n. 928

IL COORDINATORE PER LA SICUREZZA IN FASE DI PROGETTAZIONE
Geom. Fabio Guandm

VISTO: IL RESPONSABILE DEL PROCEDIMENTO :
Ing. Giancarlo Luongo

PROTOCOLLO | DATA

OPERE D'ARTE MINORI
Tombini
Tipologico fasi realizzative

CODICE PROGETTO (PROGETTO / LIV. PROG. / N. PROG.)	NOME FILE	REVISIONE	SCALA:
DPGE03 D 1701	T00TM08STRDI01A CODICE ELAB. T00TM08STRDI01	A	VARE

REV.	DESCRIZIONE	DATA	REDATTO	VERIFICATO	APPROVATO
C					
B					
A	EMISSIONE	OTTOBRE 2018			