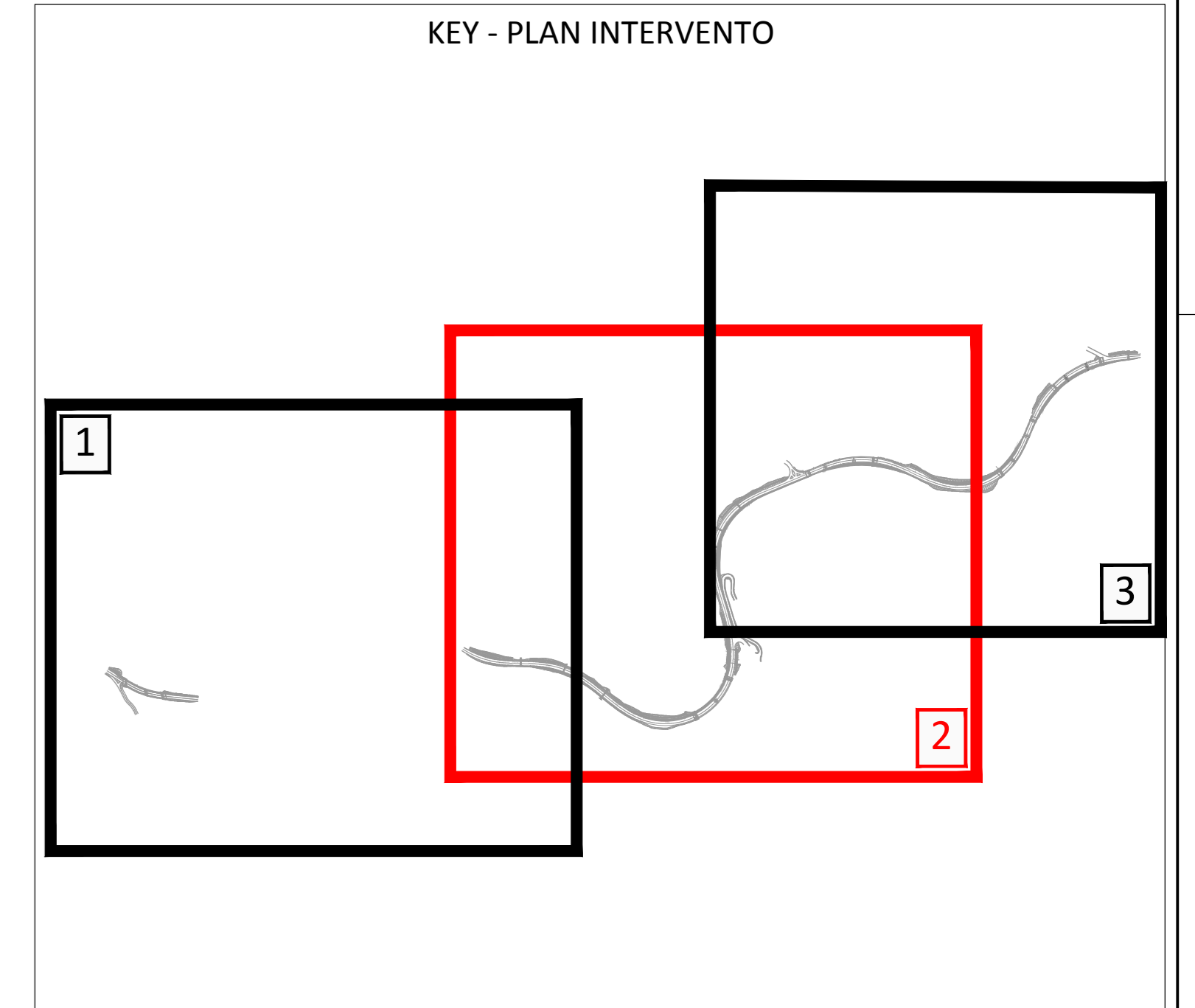
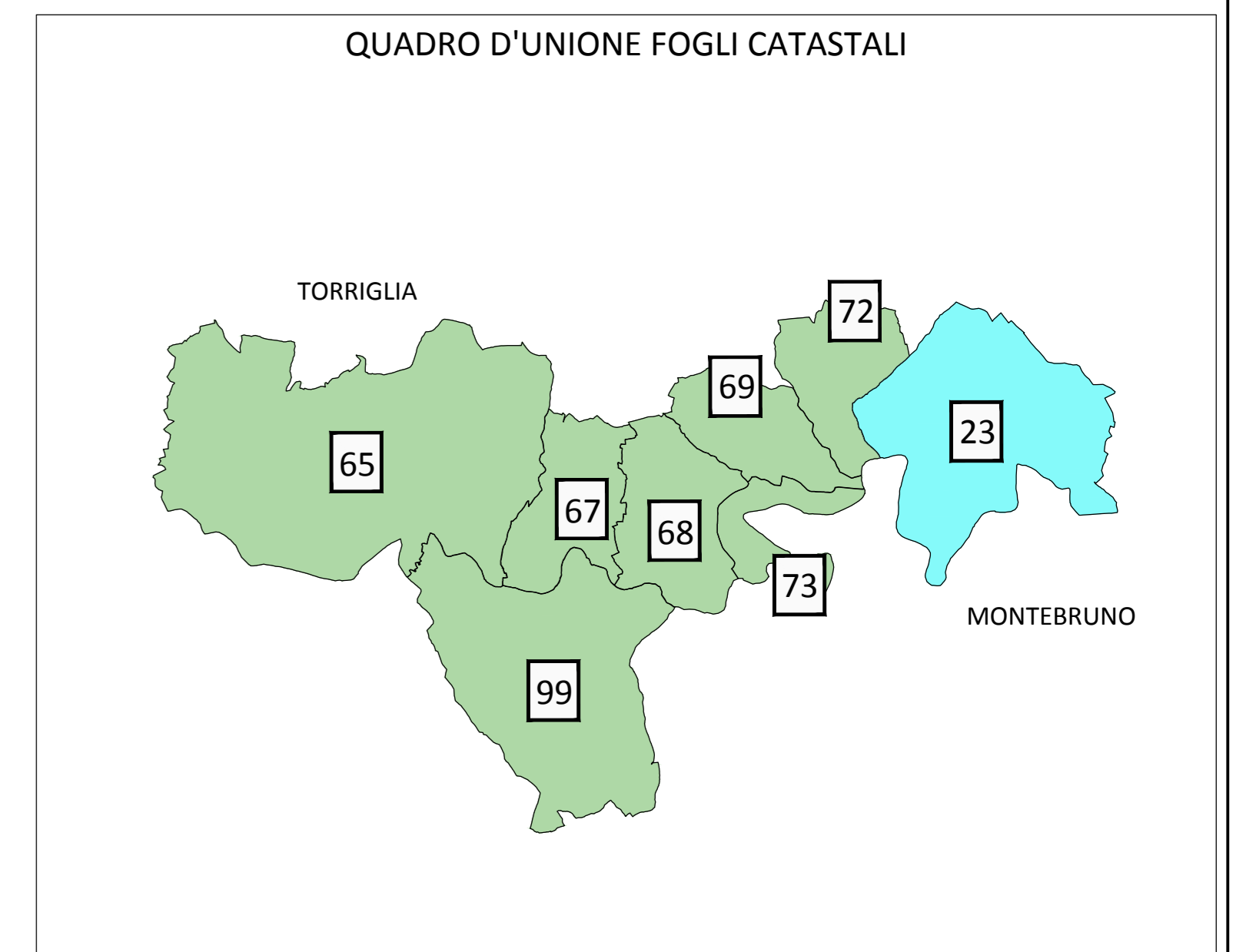
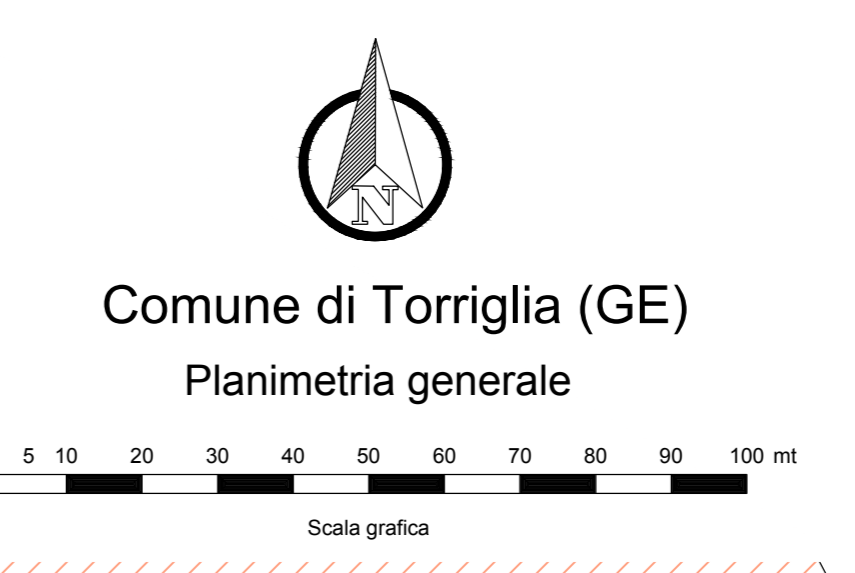


INIZIO INTERVENTO  
 PROG. 0+000.00 / Km 33+090,50



LEGENDA

GR	ZONA URBANA	DESCRIZIONE
URBANISTICA	EB	ZONA BOSCHIVA E PRATIVA
	EA	ZONA AGRICOLA NORMALE
	BS	ZONE SATURE DI IMPIANTO ANTICO
	SP	ZONA PER PARCHEGGI PUBBLICI
	SC	ZONA PER ATTREZZATURE PUBBLICHE DI INTERESSE COMUNE
	SV	ZONA PER VERDE PUBBLICO

**anas** Direzione Progettazione e Realizzazione Lavori

Variante alla S.S. 45 "Val di Trebbia"  
 Comuni di Torriglia e Montebruno  
 dal Km 31+500 (Costafontana) al Km 35+600 (Montebruno)  
 2° stralcio funzionale

PROGETTO DEFINITIVO

PROGETTAZIONE: ANAS - DIREZIONE PROGETTAZIONE E REALIZZAZIONE LAVORI

PROGETTISTI:  
 Ing. Vincenzo Mori  
 Grafica Ing. di Bari n. 3594  
 Ing. Giuseppe Danilo Magari  
 Grafica Ing. di Roma n. A34610  
 Geol. Simona Maglietta  
 Grafica Geologi del Lazio n. 828

IL COORDINATORE PER LA SICUREZZA IN FASE DI PROGETTAZIONE  
 Geom. Fabio Guadagni

VISTO: IL RESPONSABILE DEL PROCEDIMENTO :  
 Ing. Giancarlo Esposito

PROTOCOLLO DATA

ESPROPRI  
 Piano Particolare d'Esproprio  
 Planimetria generale su PRG - Tav. 2/3

CODICE PROGETTO	NOVITÀ FILE	REVISIONE	SCALA:
PROGETTO: DPGE03 D 1701	TOE000ESPPL02	A	1:1000
CODICE ELAB.: TOE000ESPPL02			

REV.	DESCRIZIONE	DATA	REDAITTO	VERIFICATO	APPROVATO
C					
B					
A	EMISSIONE				

Comune di Torriglia (GE)  
 Planimetria generale