PLANIMETRIA GENERALE DI CANTIERE CON OPERE DI MITIGAZIONE

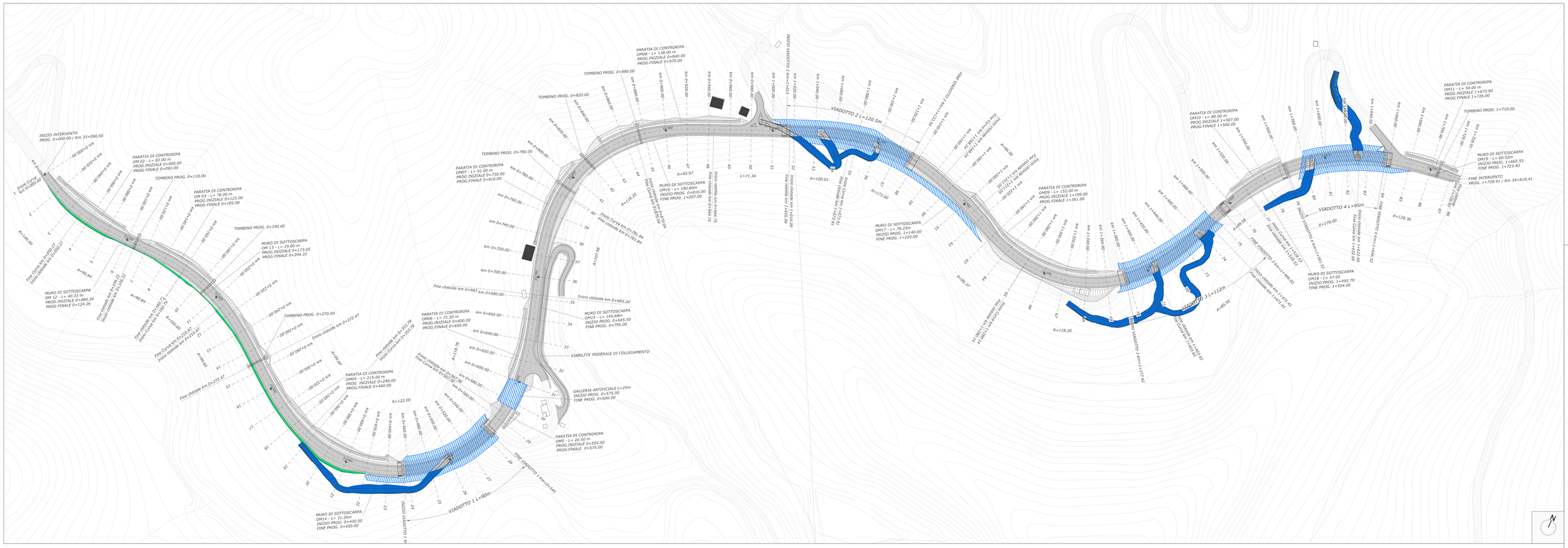

PLANIMETRIA GENERALE DI CANTIERE CON OPERE DI MITIGAZIONE

LEGENDA

1. RIPRISTINO PAESAGGISTICO AMBIENTALE DEI CANTIERI
   - 1.1 Ripristino paesaggistico-ambientale delle aree di cantiere
   - 1.2 Ripristino paesaggistico-ambientale viabilità di cantiere
2. OPERE DI MITIGAZIONE ACUSTICA
   - 2.1 Barriera acustica mobile per cantiere
3. OPERE DI MITIGAZIONE IDRAULICA
   - 3.1 Condotta per lo smaltimento delle acque di cantiere
   - 3.2 Canaletta per lo smaltimento delle acque piovane

TIPOLOGICO BARRIERA ACUSTICA MOBILE PER CANTIERE

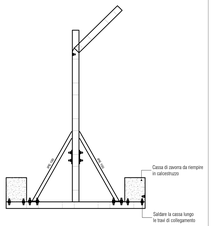

Barriera acustica mobile per cantiere tipo Soc. Boscolo Italia S.p.A

scala 1:200

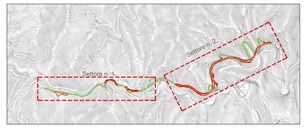

anas — Direzione Progettazione e Realizzazione Lavori

Variante alla S.S. 45 "Val di Trebbia"

Comuni di Torriglia e Montebruno

dal Km 31+500 (Costafontana) al Km 35+600 (Montebruno)

2° stralcio funzionale

PROGETTO DEFINITIVO

PROGETTAZIONE: ANAS - DIREZIONE PROGETTAZIONE E REALIZZAZIONE LAVORI

I PROGETTISTI:
Ing. Luca Ferrari
Ordine Ing. di Bari n. 2594

Ing. Giuseppe Danilo Bélgiari
Ordine Ing. di Roma n. 42601

Geol. Serena Mugnito
Ordine Geologi del Lazio n. 928

IL COORDINATORE PER LA SICUREZZA IN FASE DI PROGETTAZIONE
Geom. Fabio Quondam

VISTO: IL RESPONSABILE DEL PROCEDIMENTO :
Ing. Giancarlo Luongo

PROTOCOLLO | DATA

CANTIERIZZAZIONE

Carta delle mitigazioni in fase di cantiere

CODICE PROGETTO (PROGETTO / LIV. PROG. / N. PROG.)	NOME FILE T00CA00AMBGE01_A	REVISIONE	SCALA:
DPGEO3 D 17/01	CODICE ELAB. T00CA00CANPL02	A	1:1.000

REV.	DESCRIZIONE	DATA	REDATTO	VERIFICATO	APPROVATO
C					
B					
A	EMISSIONE				