SCHEDA SINTETICA

AREA DI CANTIERE OPERATIVO - CO	
Comune	Torriglia (GE)
Localizzazione	S.S. 45 - Viadotto 1 (L = 70 m)
Accessi	S.S. 45 attuale
Superficie	3.032 mq (di cui 778 di pista di cantiere)
Uso attuale del suolo	Bosco di specie igrofile, bosco misto mesofilo
Destinazione P.R.G.	Zona BR
Presenza di vincoli	Territorio boschivo - D. Lgs. n° 227/2001, art. 2
Morfologia	Terreno con leggera pendenza
Tipologia di ripristino previsto	Ripristino del sito nelle condizioni attuali
Dati catastali	Foglio 99 Particelle 118 119 120 121 122 134 94 Foglio 65 Particelle 777 778 779 780 136 1042 1044 1046 796 783 794 1047

LAYOUT DI CANTIERE — SCALA 1:1000

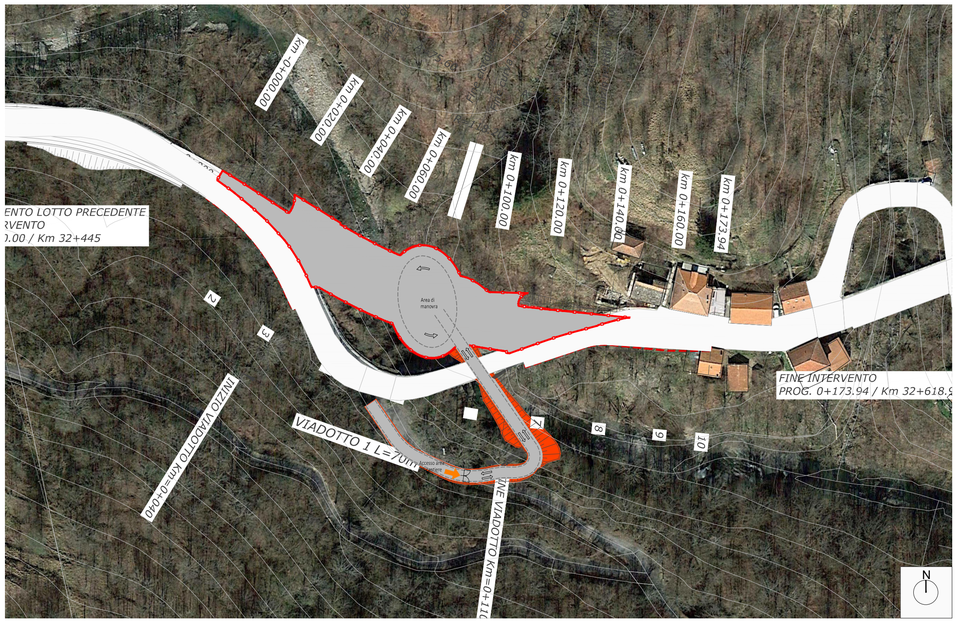

LEGENDA

- Collegamento rete idraulica
- Recinzione perimetrale di sicurezza
- Messa a terra
- Accesso area di cantiere
- Cancello accesso area di cantiere
- 1 Direzione lavori
- 2 Servizi vari
- 3 Attività varie
- 4 Box lamiera
- 5 Refettorio
- 6 Servizi igienici
- Vasca lavaggio ruote

INQUADRAMENTO E KEYPLAN

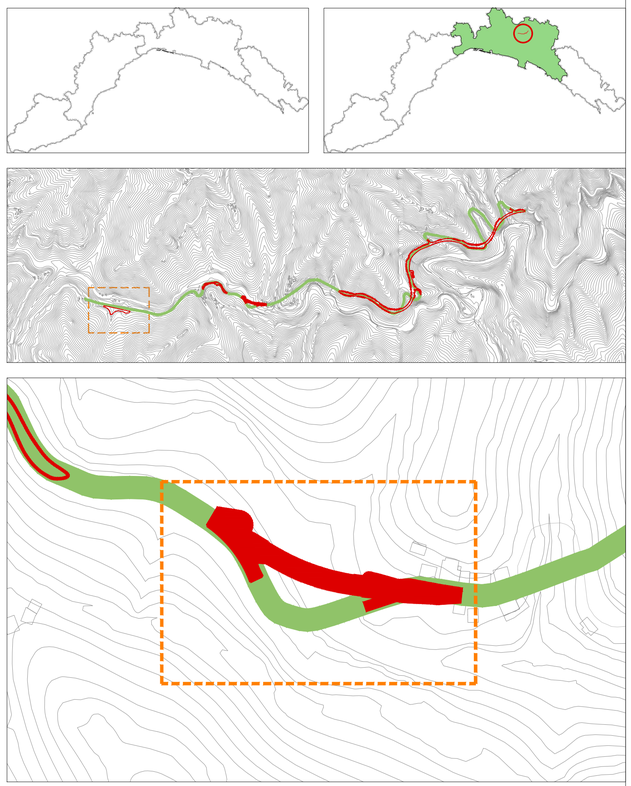

ANALISI DEI VINCOLI — SCALA 1:10000

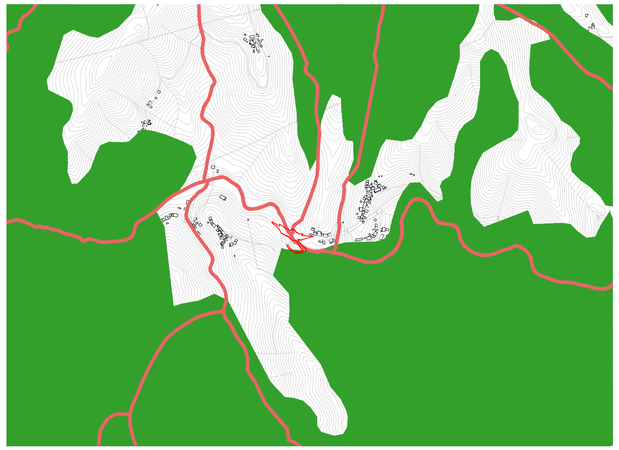

PTC - Città metropolitana di Genova
Comma 1, lett. g) i territori coperti da foreste e da boschi, ancorché percorsi o danneggiati dal fuoco, e quelli sottoposti a vincolo di rimboschimento, come definiti dall'articolo 2, commi 2 e 6, del decreto legislativo 18 maggio 2001, n. 227.

PIANO DI ASSETTO IDROGEOLOGICO — SCALA 1:10000

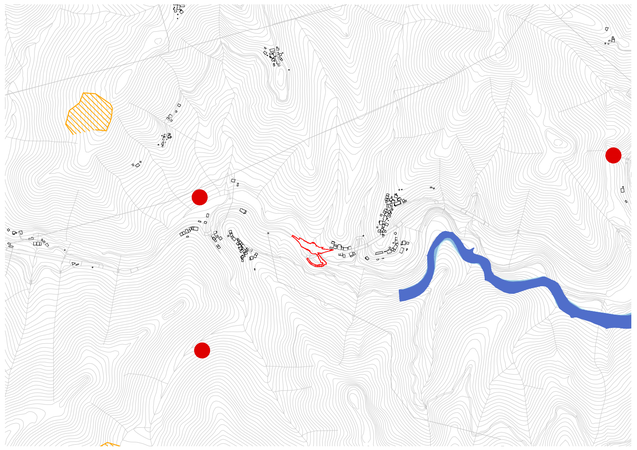

- Frane stabilizzate
- Frane quiescenti
- Frane attive
- Frane attive non perimetrate
- Esondazioni a pericolosità molto elevata
- Esondazioni a pericolosità elevata

USO DEL SUOLO — SCALA 1:10000

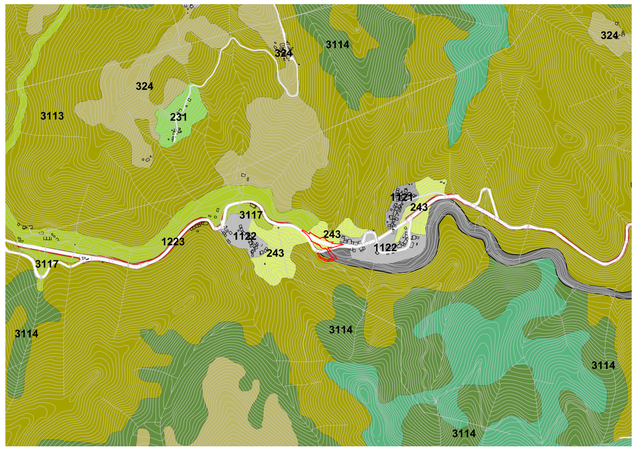

- 1121 Tessuto urbano residenziale discontinuo e mediamente denso
- 1122 Tessuto urbano residenziale discontinuo e scarso
- 3117 Bosco di specie igrofile
- 243 Colture agrarie prevalenti con presenza di spazi naturali
- 3114 Bosco a prevalenza di faggio
- 3113 Bosco misto mesofilo

INQUADRAMENTO URBANISTICO - PRG TORRIGLIA — SCALA 1:5000

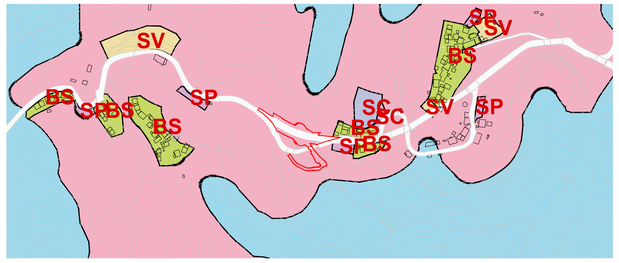

- Zona EA
- Zona BR
- Zona BS
- Zona SP
- Zona SV
- Zona SC

INQUADRAMENTO GENERALE

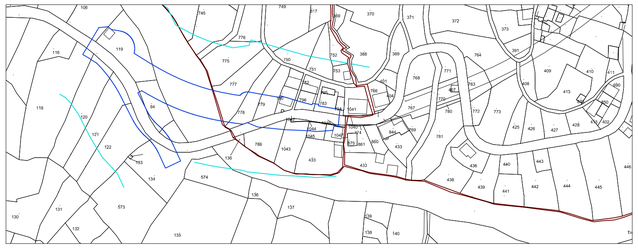

VIABILITA' DI CANTIERE — SEZIONE STRADALE

Strada Statale 45	12 m
Località Sotto Serra	6.5 m

FOTO

anas — Direzione Progettazione e Realizzazione Lavori

Variante alla S.S. 45 "Val di Trebbia"

Comuni di Torriglia e Montebruno

dal Km 31+500 (Costafontana) al Km 35+600 (Montebruno)

2° stralcio funzionale

PROGETTO DEFINITIVO

PROGETTAZIONE: ANAS - DIREZIONE PROGETTAZIONE E REALIZZAZIONE LAVORI

I PROGETTISTI:
Ing. Vincenzo Marzi
Ordine Ing. di Bari n. 3594

Ing. Giuseppe Danilo Malgeri
Ordine Ing. di Roma n. A34610

Geol. Serena Majetta
Ordine Geologi del Lazio n. 928

IL COORDINATORE PER LA SICUREZZA IN FASE DI PROGETTAZIONE
Geom. Fabio Quondam

VISTO: IL RESPONSABILE DEL PROCEDIMENTO :
Ing. Giancarlo Luongo

PROTOCOLLO | DATA

CANTIERIZZAZIONE

Scheda di Cantiere 2 di 6

CODICE PROGETTO (PROGETTO / LIV. PROG. / N. PROG.)	NOME FILE	REVISIONE	SCALA:
DPGE03 D 1701	T00CA00CANSC02_A CODICE ELAB. T00CA00CANSC02	A	

REV.	DESCRIZIONE	DATA	REDATTO	VERIFICATO	APPROVATO
C					
B					
A	EMISSIONE				