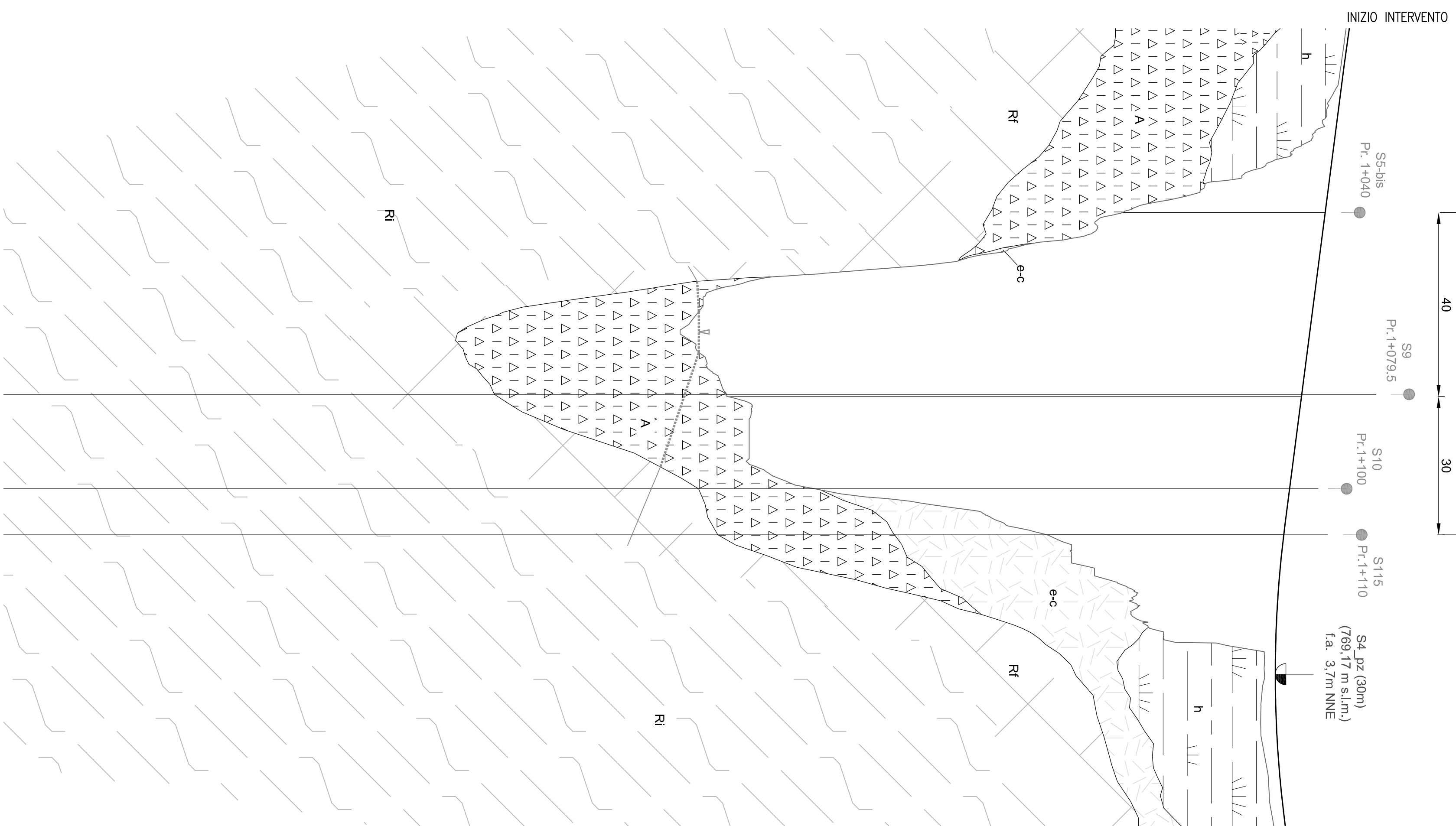
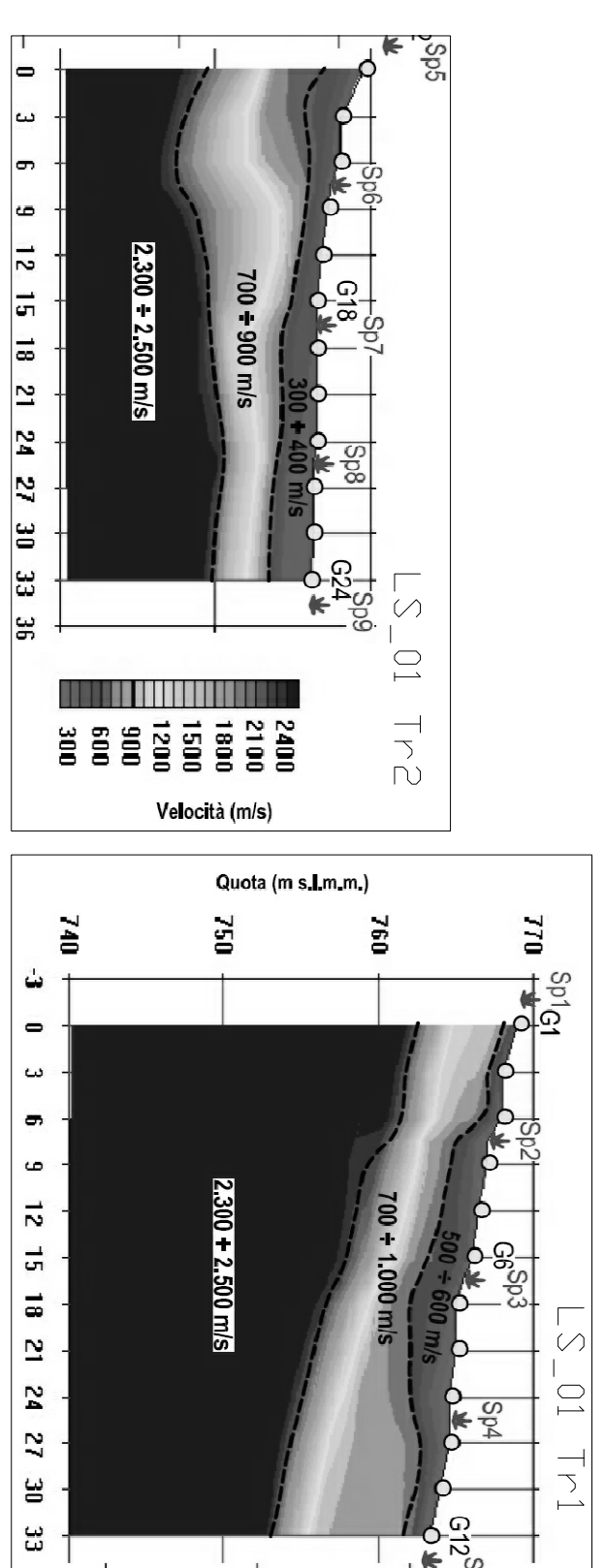
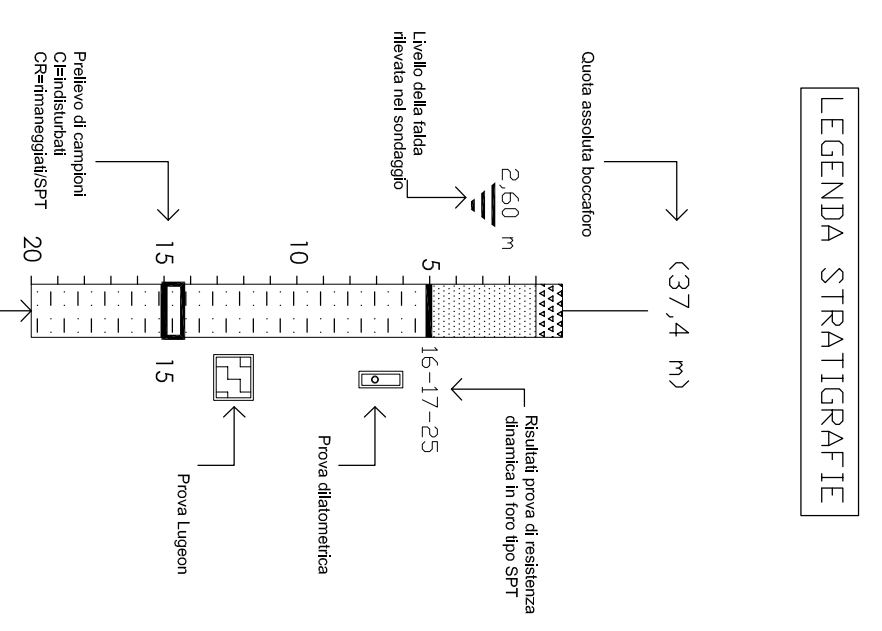
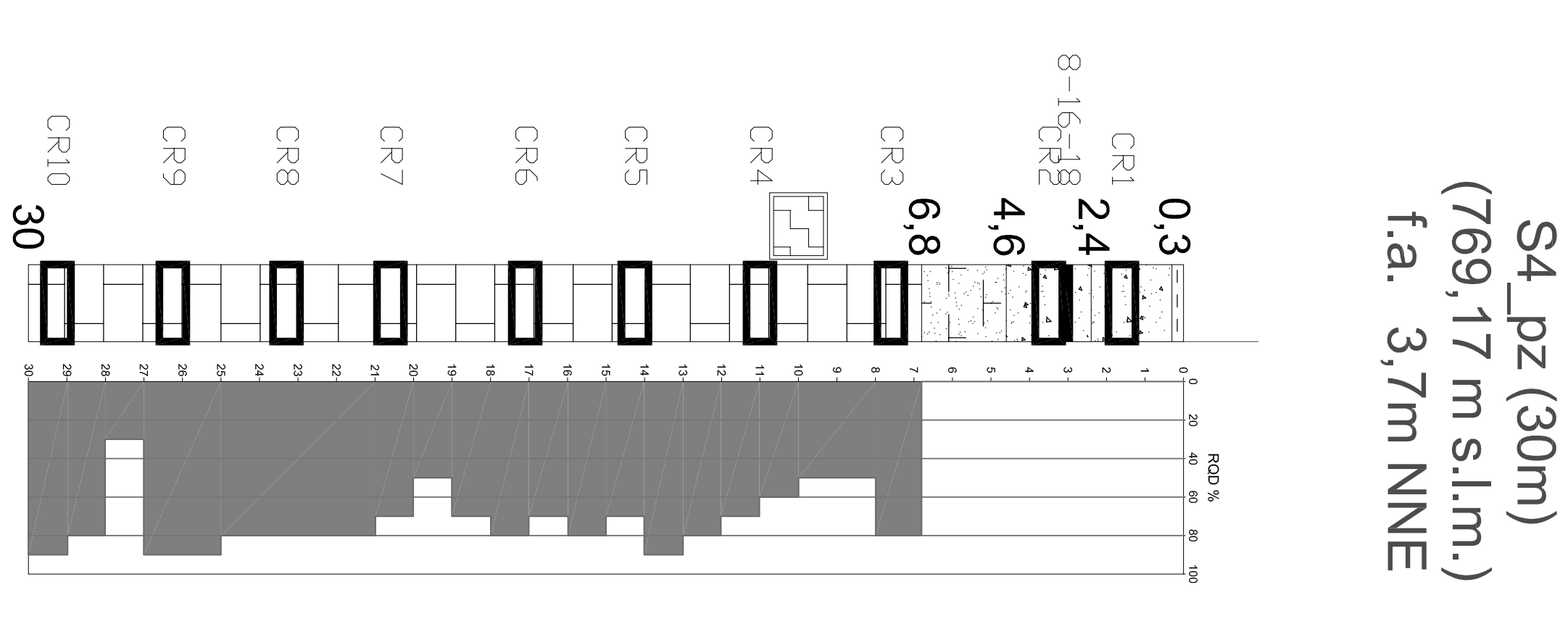


PARAMETRO	LOTTO/9	A 1:2,1-2,1	e-c	R1	R2
GRASSE DEI PARAMETRI SCOTTORNI	19	19	5-9	44	55
PESO DI VOLUME (kN/m ³)				26	26
COESIONE ORIZZONTALE (kPa)		0	33-35	27-33	30
ANGOLO DI RESISTENZA AL TAGLIO (°)		12-25	12-25	12-25	38
MODULO ELASTICO (kN/m ²)				200	300



Q.RIF. 720.000

NUMERO SEZIONI	QUOTE TERRENO	QUOTE PROGETTO
59	771.05	771.03
58	770.79	
57	770.72	
56	770.65	
55	770.58	
54	770.51	
53	770.44	
52	770.37	
51	770.30	
50	770.23	
49	770.16	
48	770.09	
47	770.02	
46	769.95	
45	769.88	
44	769.81	
43	769.74	
42	769.67	
41	769.60	
40	769.53	
39	769.46	
38	769.39	
37	769.32	
36	769.25	
35	769.18	
34	769.11	
33	769.04	
32	768.97	
31	768.90	
30	768.83	
29	768.76	
28	768.69	
27	768.62	
26	768.55	
25	768.48	
24	768.41	
23	768.34	
22	768.27	
21	768.20	
20	768.13	
19	768.06	
18	767.99	
17	767.92	
16	767.85	
15	767.78	
14	767.71	
13	767.64	
12	767.57	
11	767.50	
10	767.43	
9	767.36	
8	767.29	
7	767.22	
6	767.15	
5	767.08	
4	767.01	
3	766.94	
2	766.87	
1	766.80	
0	766.73	



anas
 Direzione Progettazione e Realizzazione Lavori

Variante alla S.S. 45 "Val di Trebbia"
 Comuni di Torriglia e Montebruno
 dal Km 31+500 (Costatfontana) al Km 35+600 (Montebruno)
 2° stralcio funzionale

PROGETTO DEFINITIVO

PROGETTAZIONE: ANAS - DIREZIONE PROGETTAZIONE E REALIZZAZIONE LAVORI

PROGETTISTI:
 Ing. Vincenzo Aceri
 Ordine Ing. di Roma n. 5594
 Ing. Giuseppe Danilo Milgieri
 Ordine Ing. di Roma n. 4546/10
 Geol. Saverio Magrì
 Ordine Geologi del Lazio n. 929

IL COORDINATORE PER LA SICUREZZA IN FASE DI PROGETTAZIONE
 Geom. Fabio Guastoni

VISTO: IL RESPONSABILE DEL PROCEDIMENTO :
 Ing. Giovanni Lunghi

PROTOCOLLO

DATA

GEOTECNICA
 Profilo geotecnico da km 32+445 a km 32+618.94

CODICE PROGETTO	NOME FILE	REVISIONE	SCALA:		
PROGETTO LIV. PROG. N. PROJ.	T00GEOGETF01A				
DIPG[E03] D 1701	CODICE T00GEOGETF[G01] ELAB.	A	1:1000		
C					
B					
A					
REV.	DESCRIZIONE	DATA	REDATTO	VERIFICATO	APPROVATO
			Ing. A. Marzola	Ing. E. Maggi	Ing. A. Marzola

CODICE PROGETTO	NOME FILE	REVISIONE	SCALA:		
PROGETTO LIV. PROG. N. PROJ.	T00GEOGETF01A				
DIPG[E03] D 1701	CODICE T00GEOGETF[G01] ELAB.	A	1:1000		
C					
B					
A					
REV.	DESCRIZIONE	DATA	REDATTO	VERIFICATO	APPROVATO
			Ing. A. Marzola	Ing. E. Maggi	Ing. A. Marzola