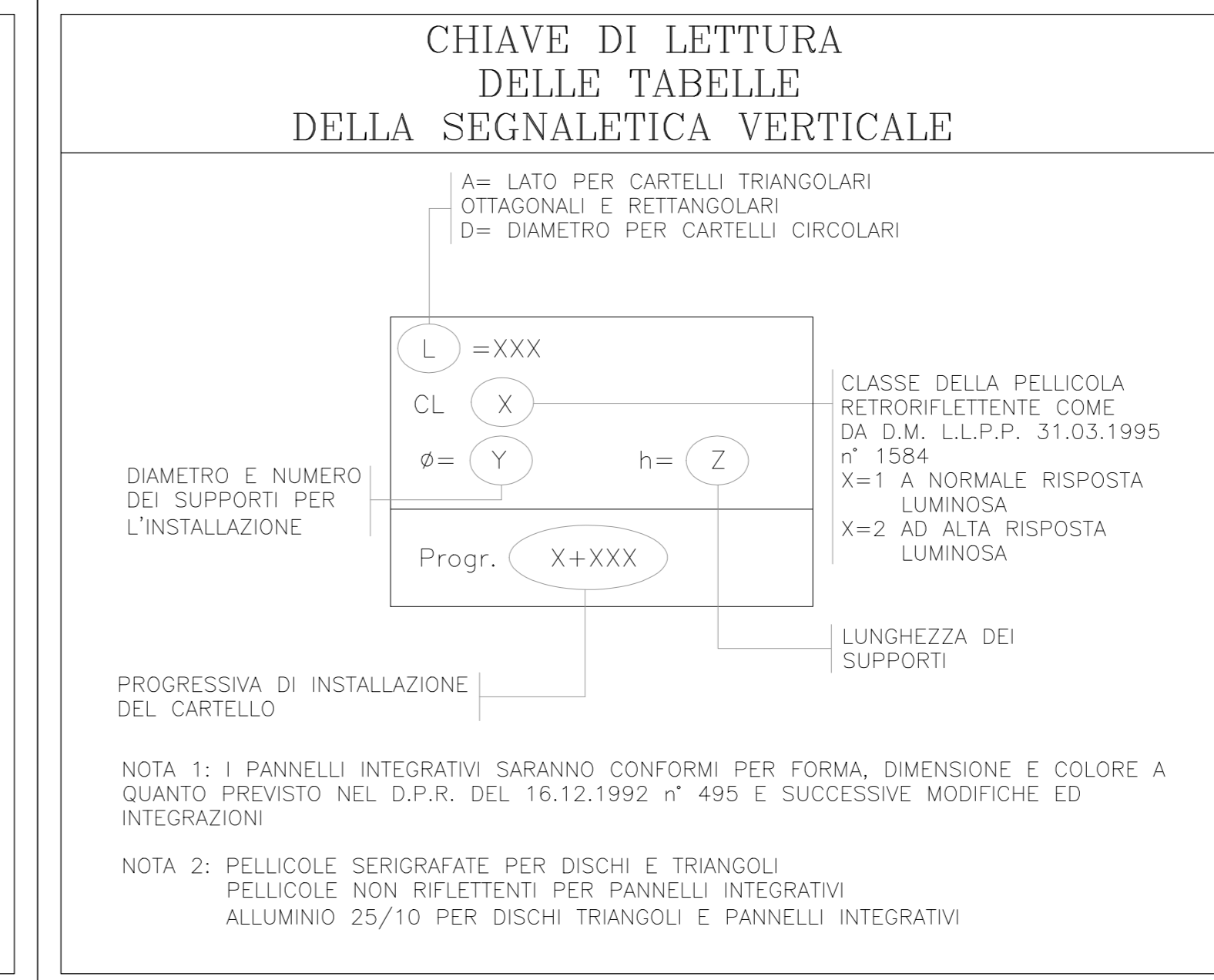
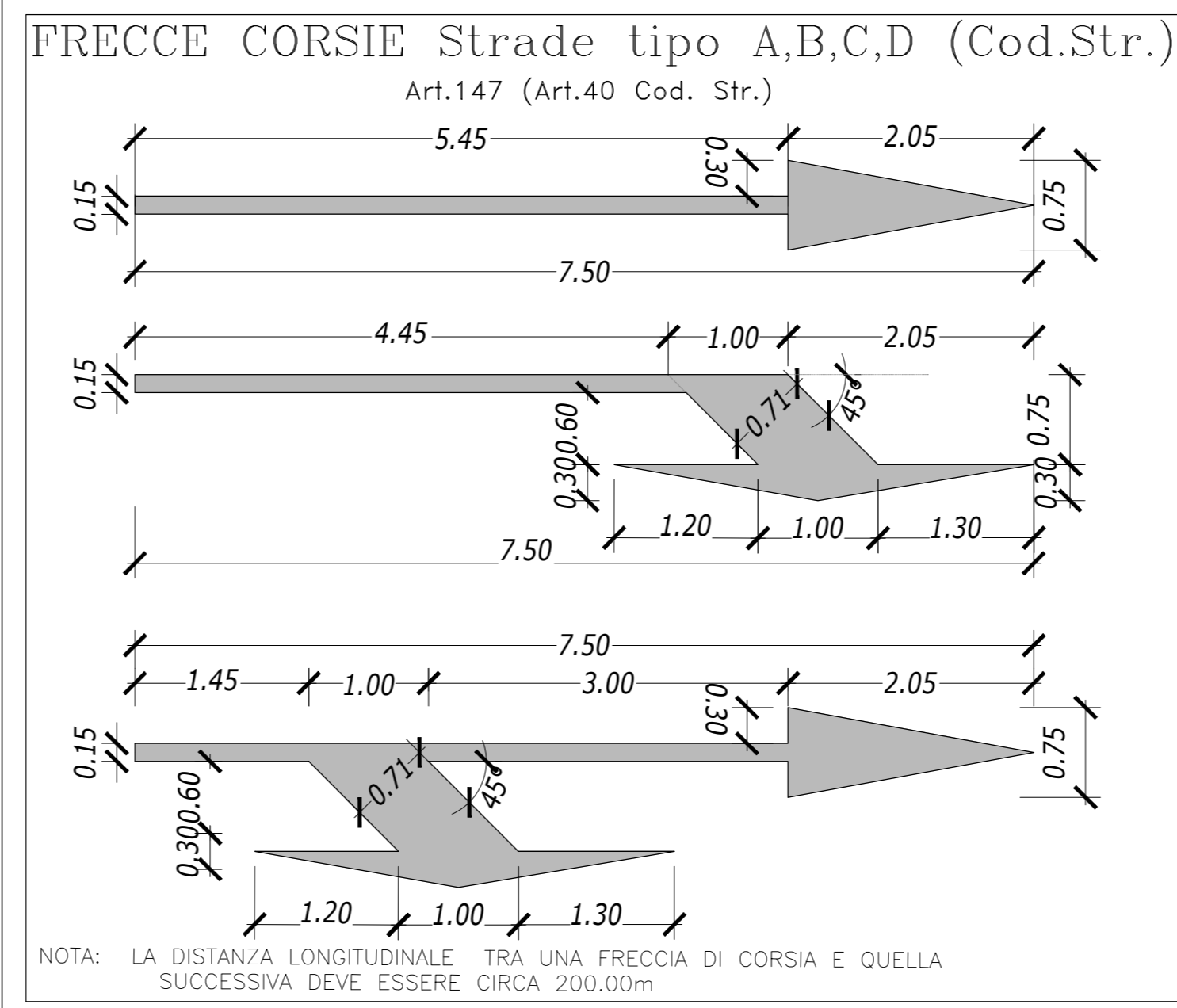
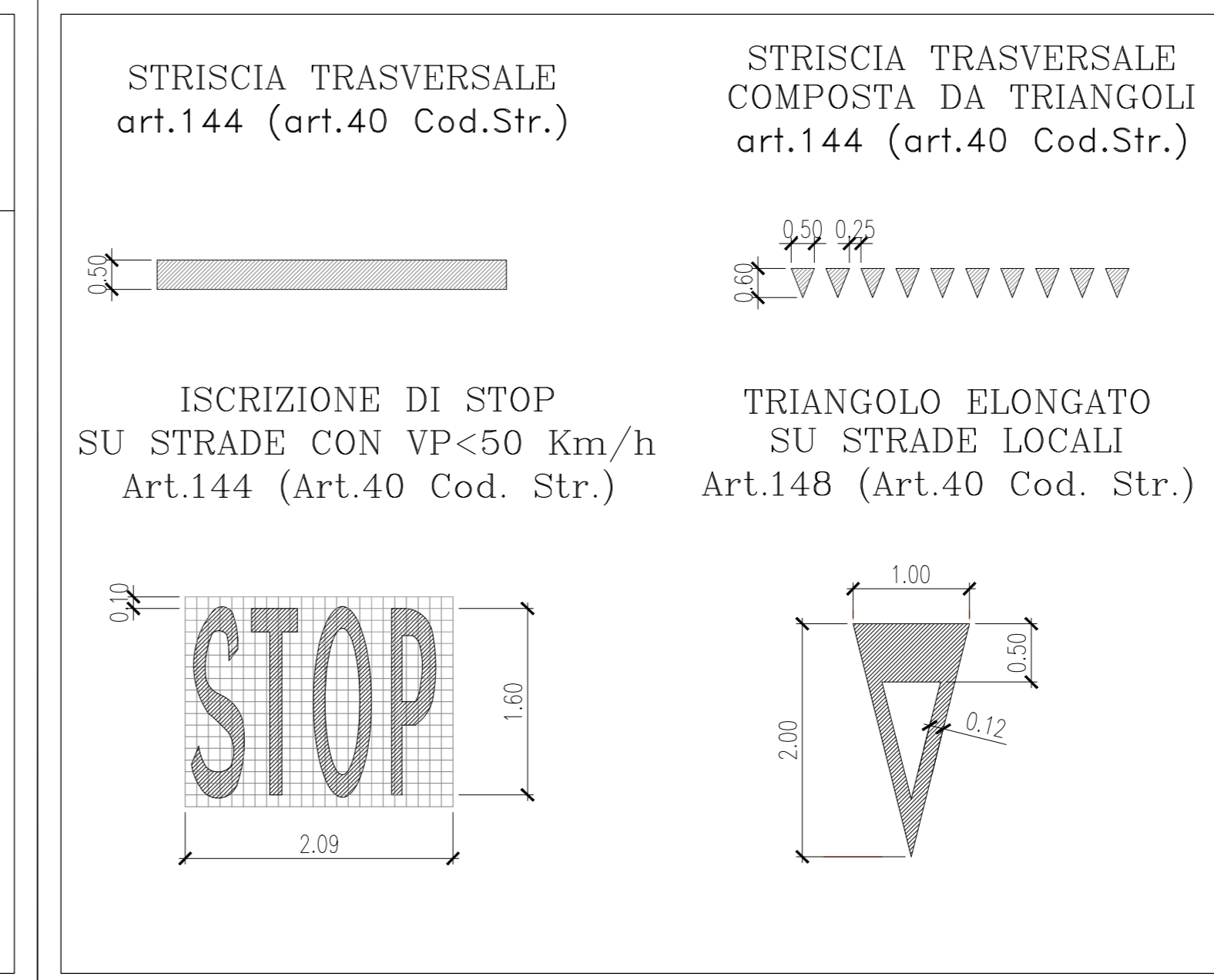
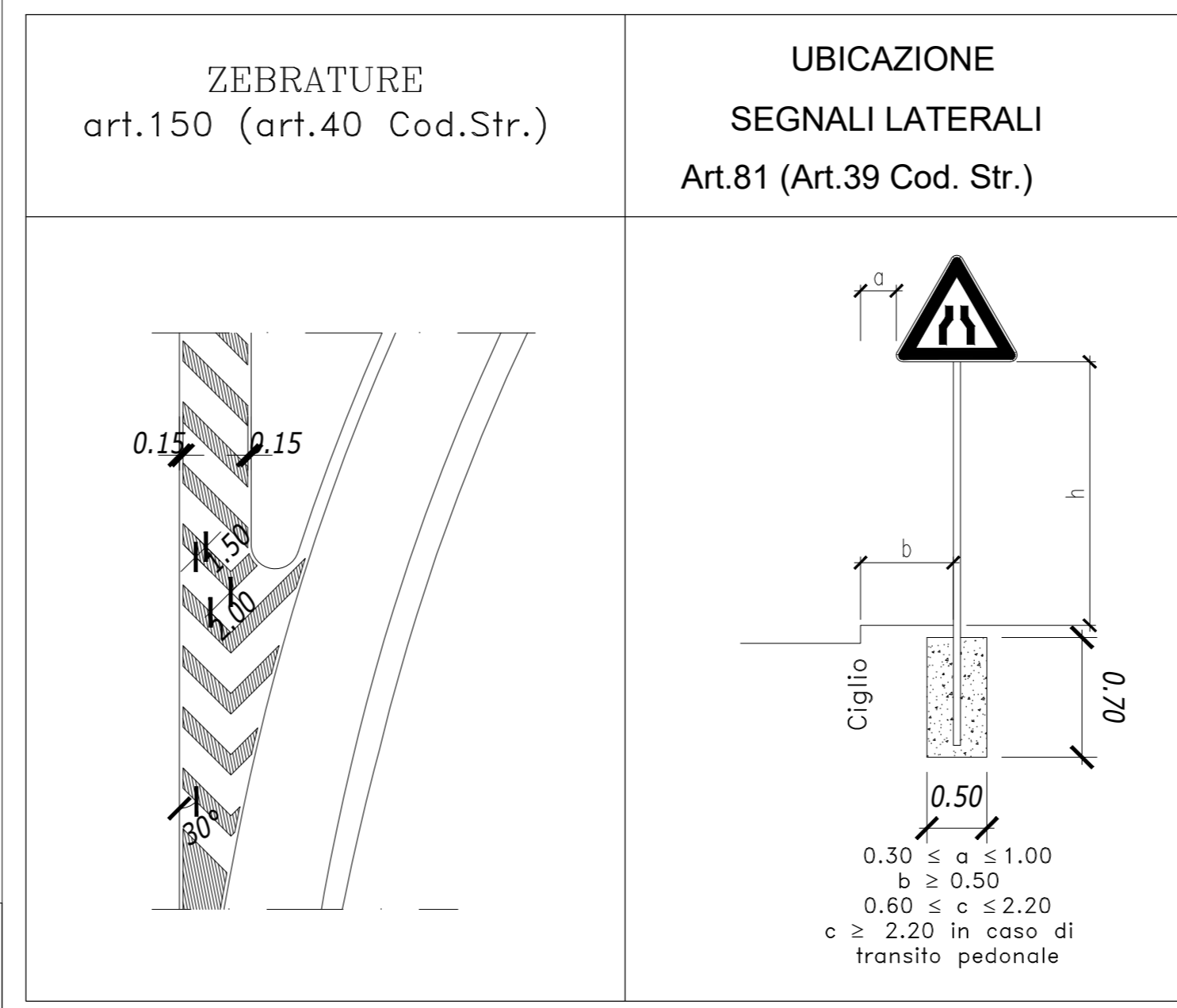
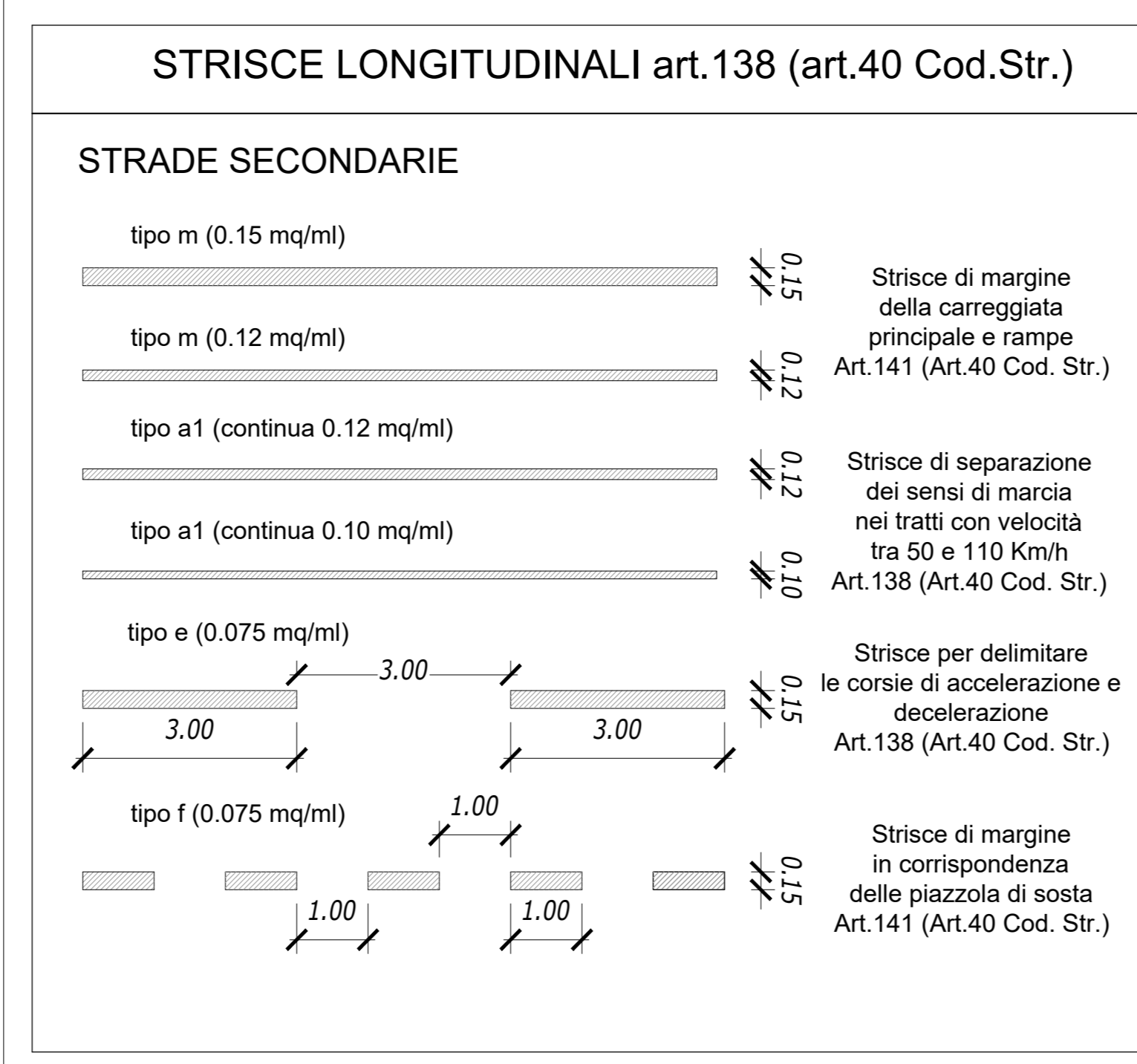


V49	V50	V51	V52	V53	V54	V55
516572.13 4928606.18	516566.49 4928618.96	516560.43 4928609.62	516551.32 4928622.69	516574.76 4928545.64	516624.87 4928518.29	516612.40 4928497.40
C56	C57	C58	C59	C60		
516591.78 4928623.58	516558.79 4928640.86	516650.13 4928641.47	516595.70 4928562.69	516597.04 4928510.69		
R 25.00 Ac 27 Tan 6.00 Sv 11.79 Fr 0.69 Co 11.68 H 0 V 30 I20m 2000	R 8.90 Ac 188 Tan 130.94 Sv 29.17 Fr 0.58 Co 17.76 H 0 V 25 I20m 5618	R 100.00 Ac 12 Tan 10.78 Sv 21.49 Fr 0.58 Co 21.45 H 0 V 30 I20m 500	R 25.00 Ac 44 Tan 10.22 Sv 19.40 Fr 1.86 Co 18.92 H 0 V 30 I20m 2000	R 20.00 Ac 92 Tan 20.79 Sv 32.19 Fr 6.13 Co 28.83 H 0 V 30 I20m 2500		



**anas** Direzione Progettazione e Realizzazione Lavori

Variante alla S.S. 45 "Val di Trebbia"  
Comuni di Torrighia e Montebruno  
dal Km 31+500 (Costafontana) al Km 35+600 (Montebruno)  
2° stralcio funzionale

PROGETTO DEFINITIVO

PROGETTAZIONE: ANAS - DIREZIONE PROGETTAZIONE E REALIZZAZIONE LAVORI

PROGETTISTI:  
Ing. Vincenzo Marzi  
Ordine Ing. di Bari n. 3594  
Ing. Giuseppe Danilo Magagnoli  
Ordine Ing. di Roma n. 436610  
Geol. Simona Magagnoli  
Ordine Geol. del Lazio n. 929

IL COORDINATORE PER LA SICUREZZA IN FASE DI PROGETTAZIONE  
Geom. Fabio Quaresima

VISTO: IL RESPONSABILE DEL PROCEDIMENTO:  
Ing. Giancarlo Zucchi

PROTOCOLLO DATA

PROGETTO STRADALE  
Viabilità Secondaria  
Planimetria e profilo innesto al km 33+895

CODICE PROGETTO	NOME FILE	REVISIONE	SCALA:
PROGETTO	UV. PROG. N. PROJ.		
DPE03	S01PS00TRAPP01		1:1000/100
	CODICE ELAB.		
	S01PS00TRAPP01		

REV.	DESCRIZIONE	DATA	REDATTO	VERIFICATO	APPROVATO
C					
B					
A	EMISSIONE				