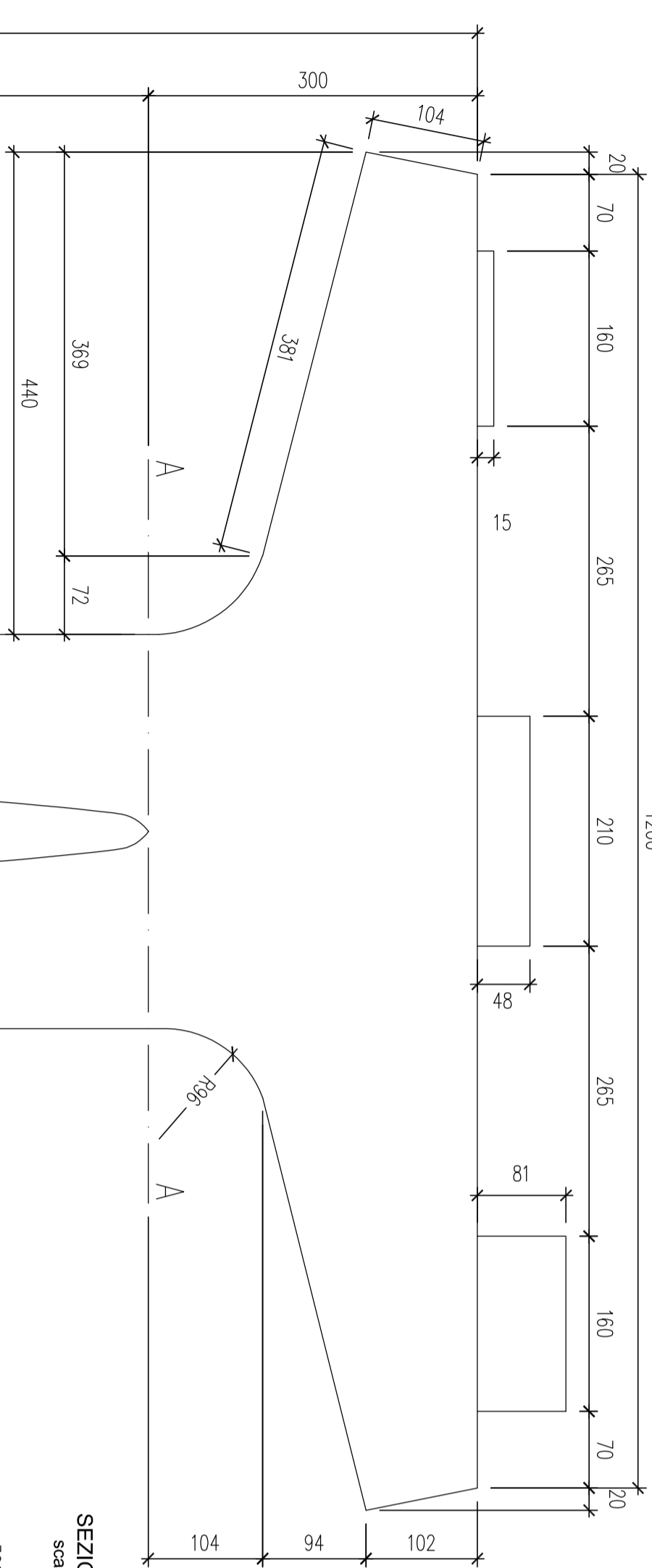
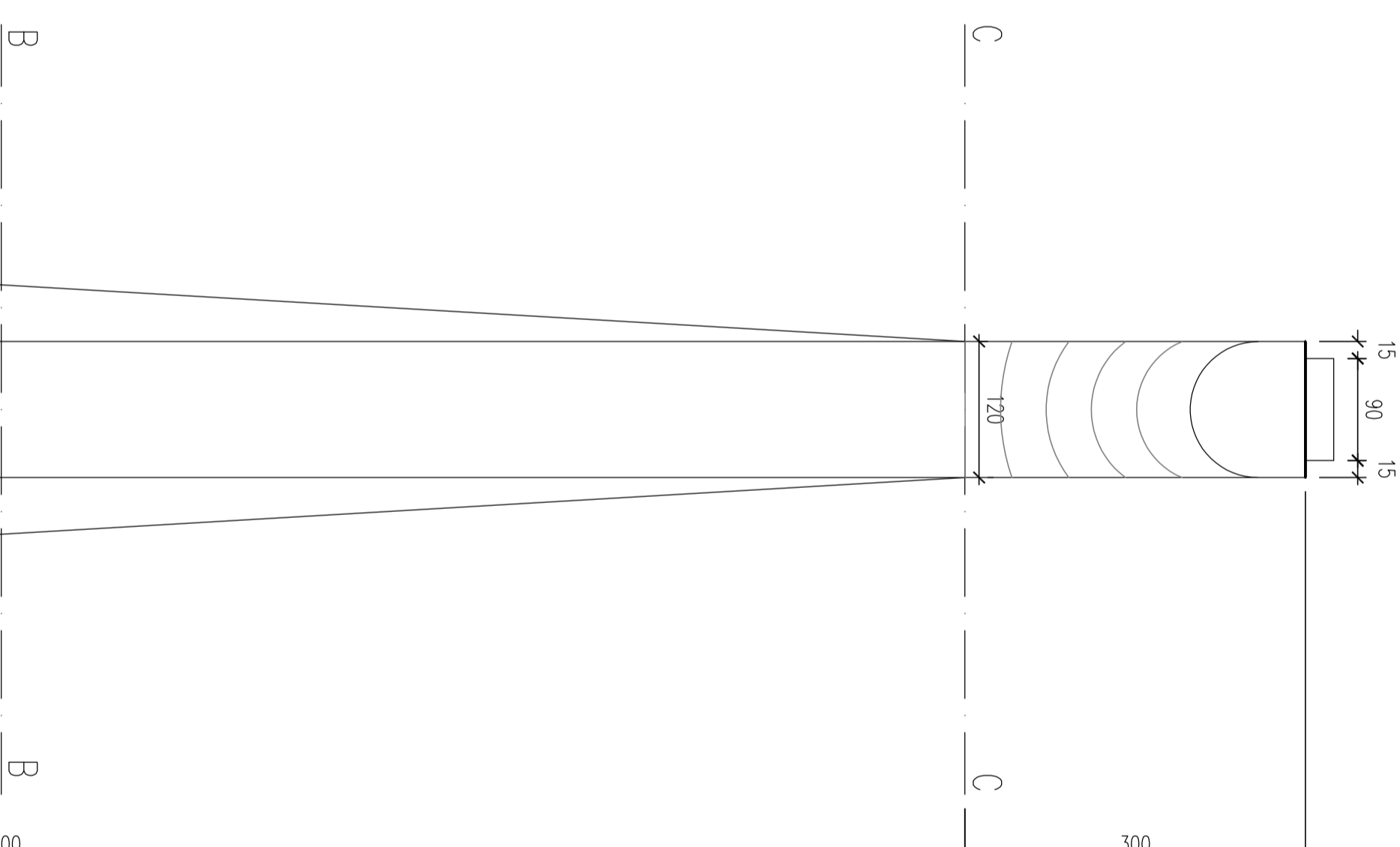


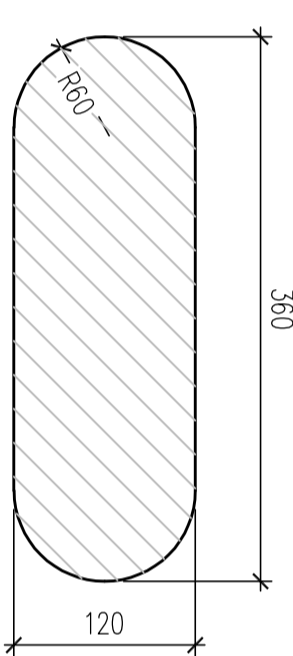
PROSPETTO P1 - V1  
scala 1:50



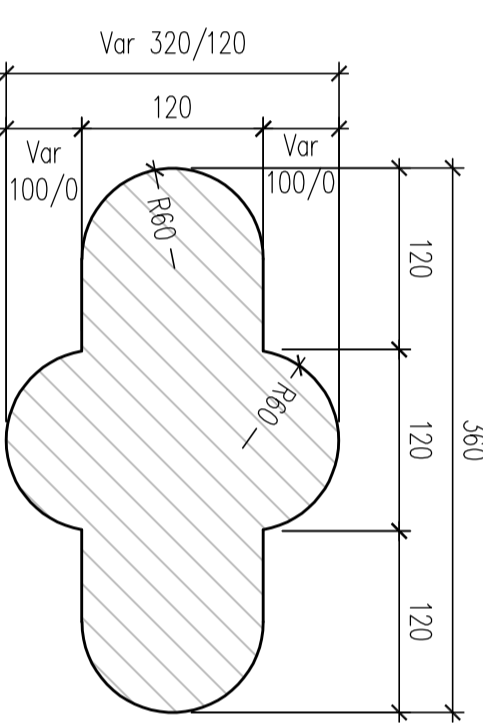
PROSPETTO P1 - V1  
scala 1:50



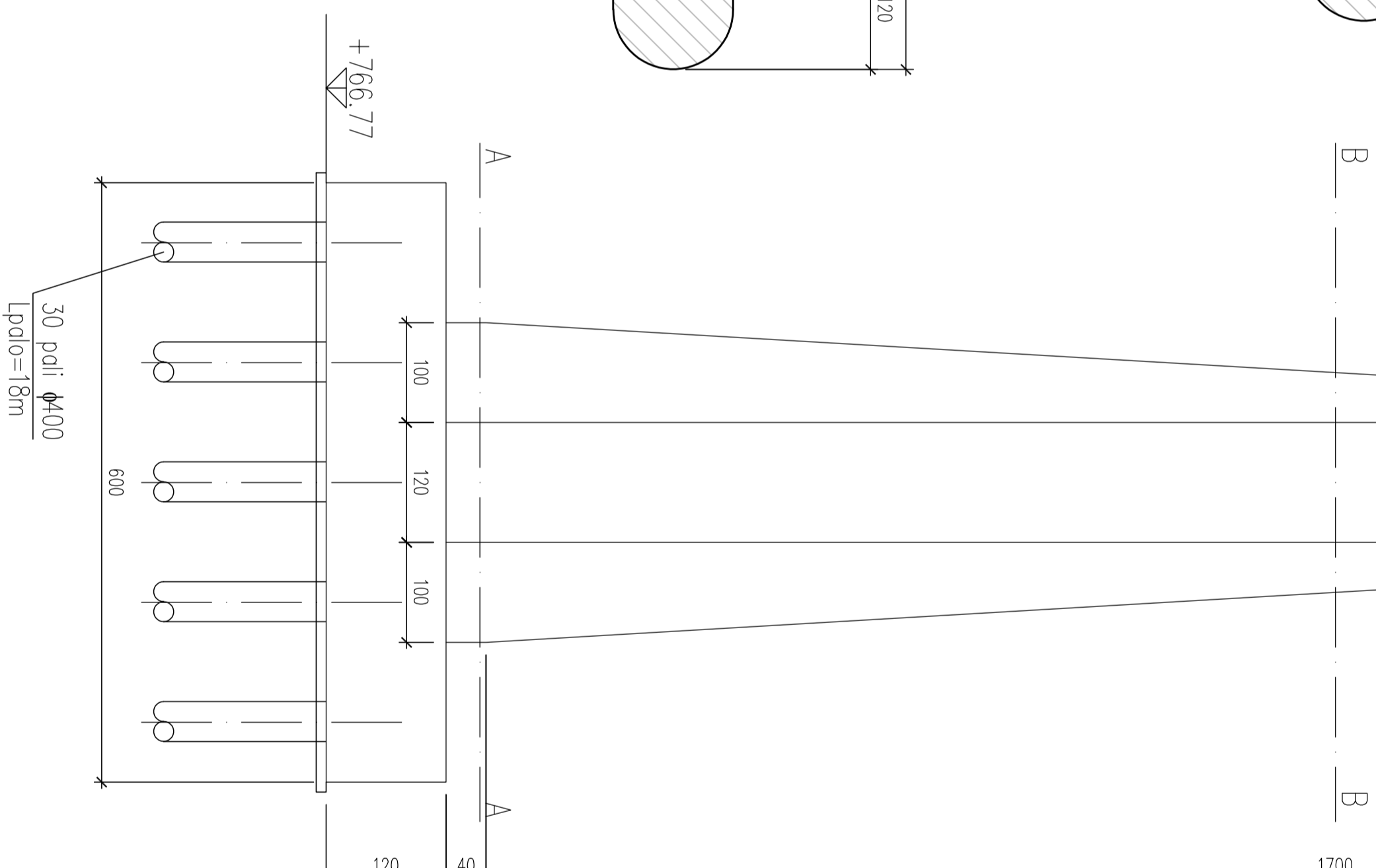
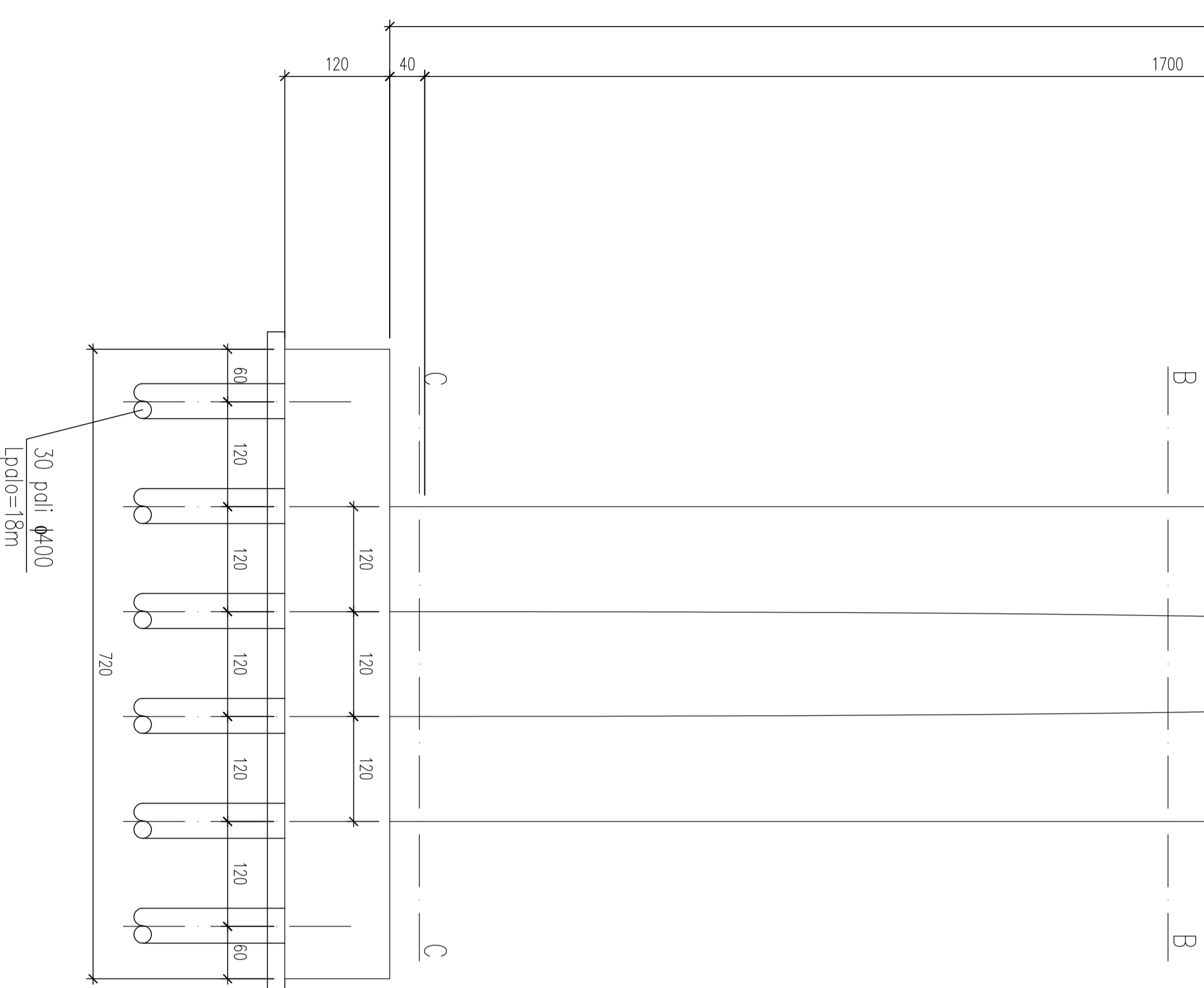
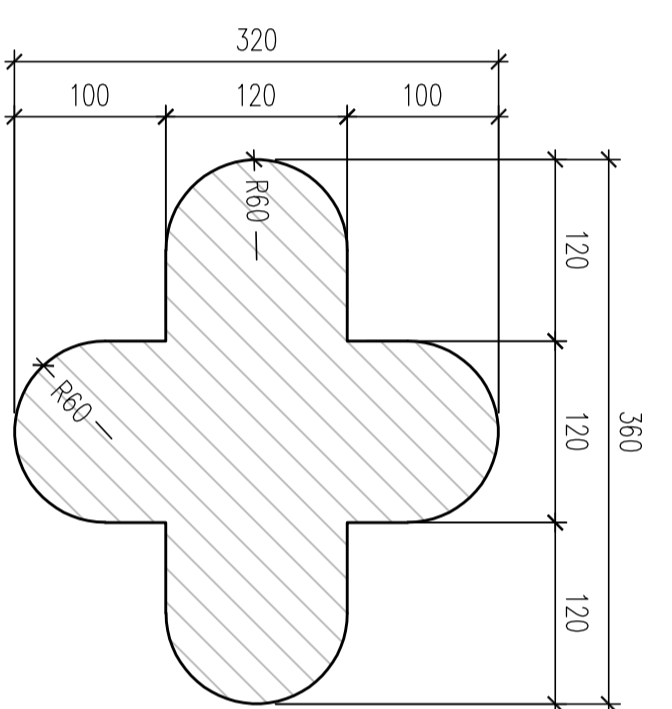
SEZIONE A-A  
scala 1:50



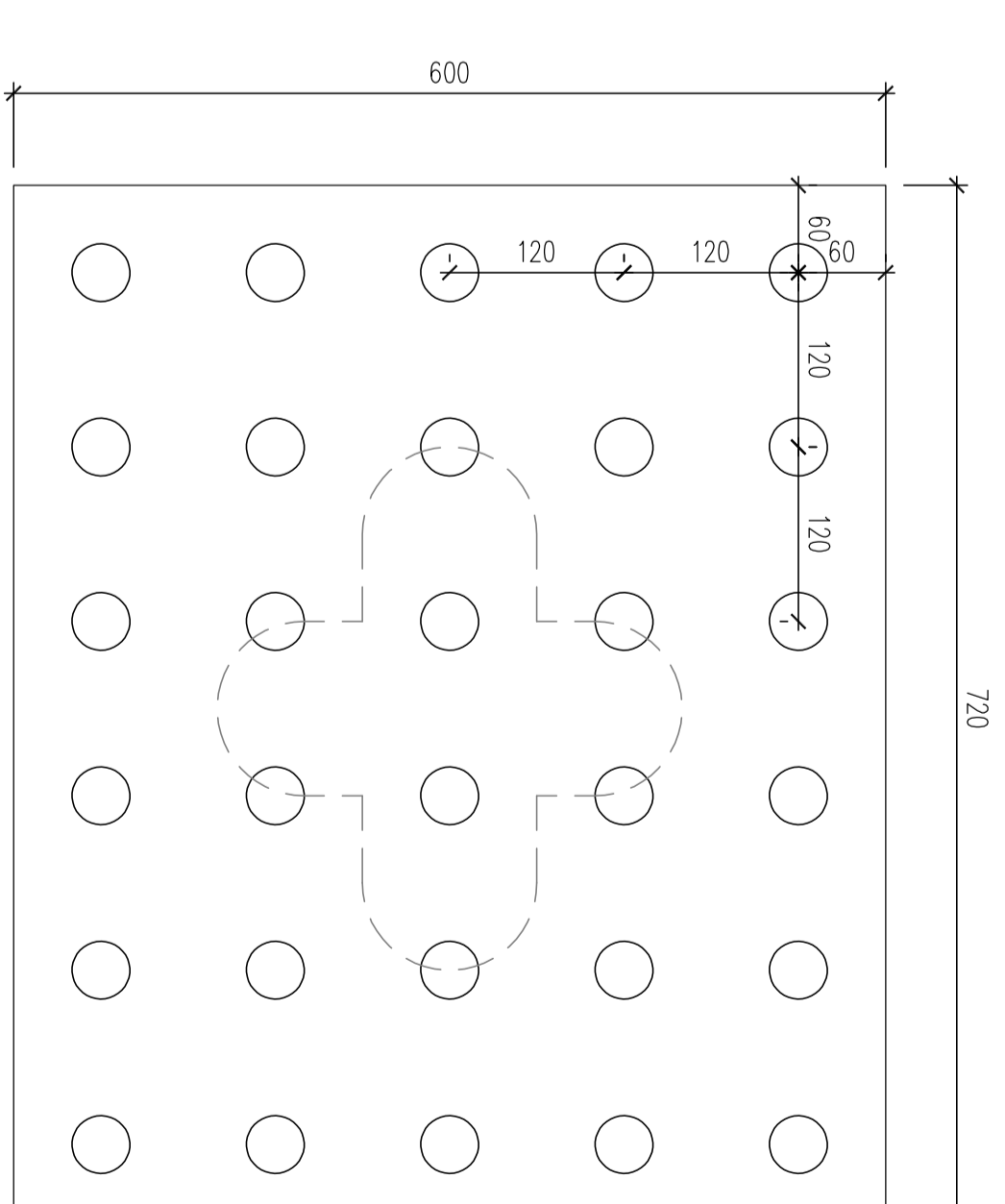
SEZIONE B-B  
scala 1:50



SEZIONE C-C  
SEZIONE DI BASE  
scala 1:50



PIANTA FONDAZIONI P1 - V1  
scala 1:50



*Direzione Progettazione e Realizzazione Lavori*

Variante alla S.S. 45 "Val di Trebbia"  
Comuni di Torriglia e Montebruno  
dal Km 31+500 (Costafontana) al Km 35+600 (Montebruno)  
2° stralcio funzionale

PROGETTO DEFINITIVO

PROGETTAZIONE: ANAS - DIREZIONE PROGETTAZIONE E REALIZZAZIONE LAVORI

PROGETTISTI:  
Ing. Vincenzo Manzoni  
Aut. Min. del 29/10/1988 n. 4554  
Ing. Giuseppe Romano Malgouyres  
Aut. Min. del 29/10/1988 n. 4554/10  
Coll. Servizio Aut. Min. del 29/10/1988  
Ordine Ingegneri del Lazio n. 928

IL COORDINATORE PER LA SICUREZZA IN FASE DI PROGETTAZIONE  
Geom. Fabio Guadagnani

VISTO IL RESPONSABILE DEL PROCEDIMENTO:  
Ing. Giovanni Luongo

PROTOCOLLO

DATA

OPERE D'ARTE MAGGIORI

Viadotto V101

PILA - Pianta, sezioni e prospetti di carpenteria (elevezione e fondazione)

CODICE PROGETTO: P1LA - Pianta, sezioni e prospetti di carpenteria (elevezione e fondazione)

CODICE PROGETTO	LIV. PROJ.	N. PROJ.	NOME FILE	REVISIONE	SCALA:
DPGEO3	D	1701	T00V101STRCP05A	A	1:50
EDAB	E	1701	STRCP05		

REV.	DESCRIZIONE	DATA	REDDATO	VERIFICATO	APPROVATO
C					
B	ELABORAZIONE				
A		OTTBRE 2018			