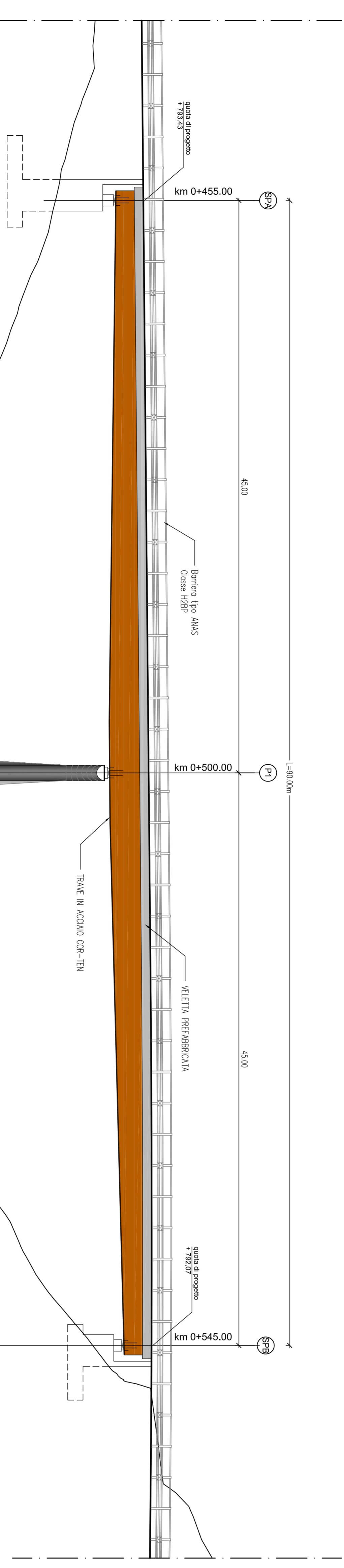


PROGETTO V01
Scala 1:200



SEZIONE TIPO V01
Scala 1:50

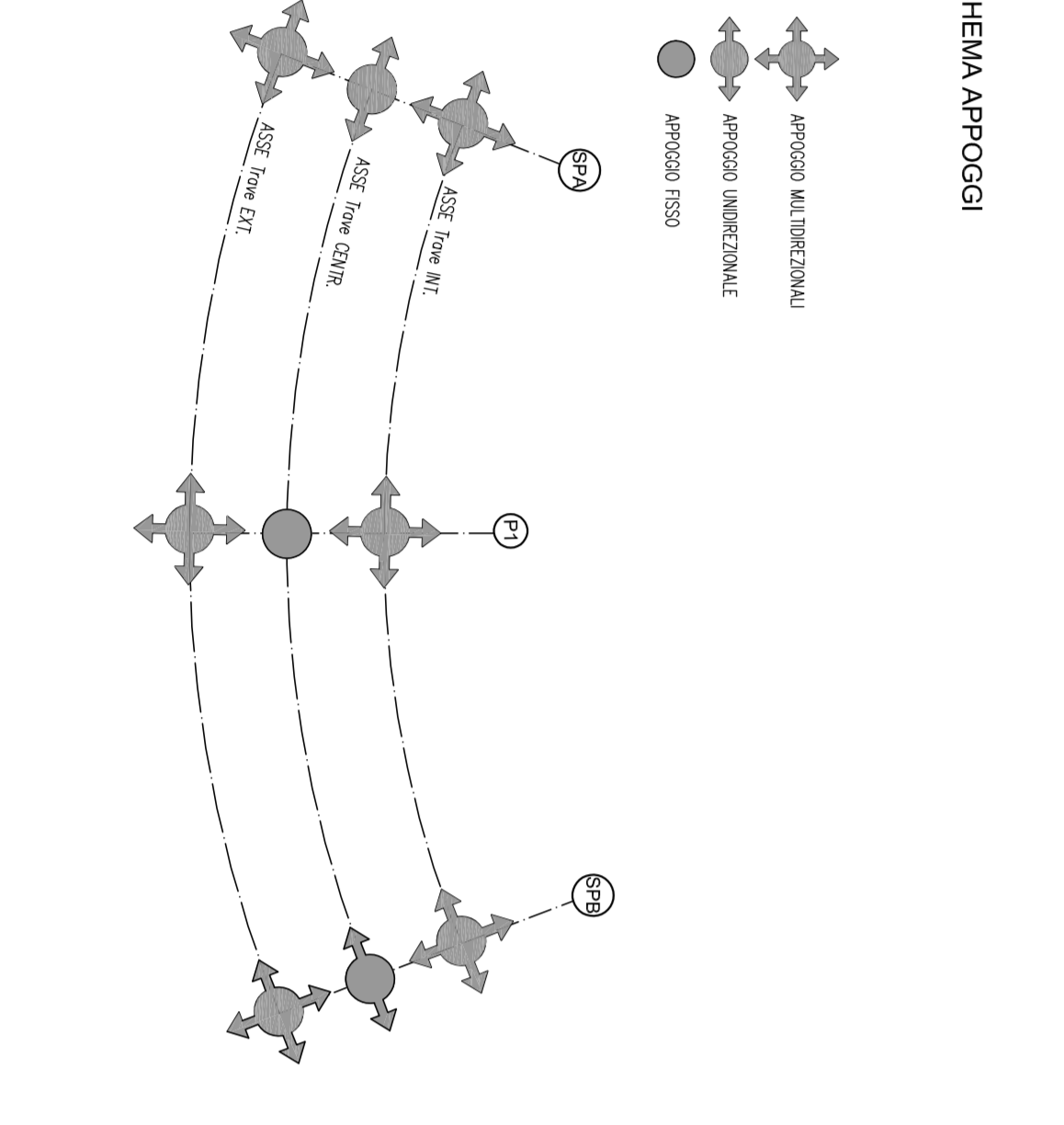
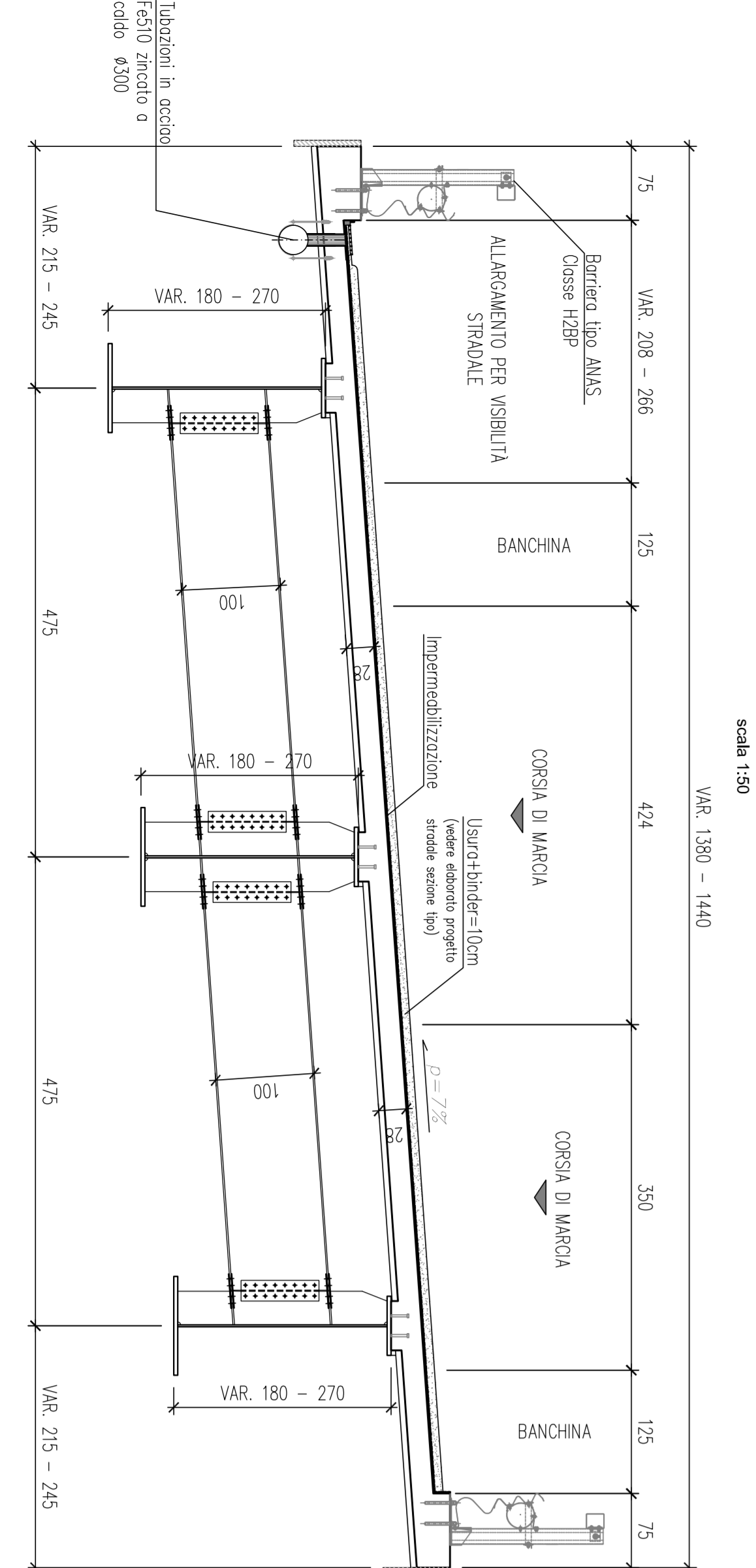


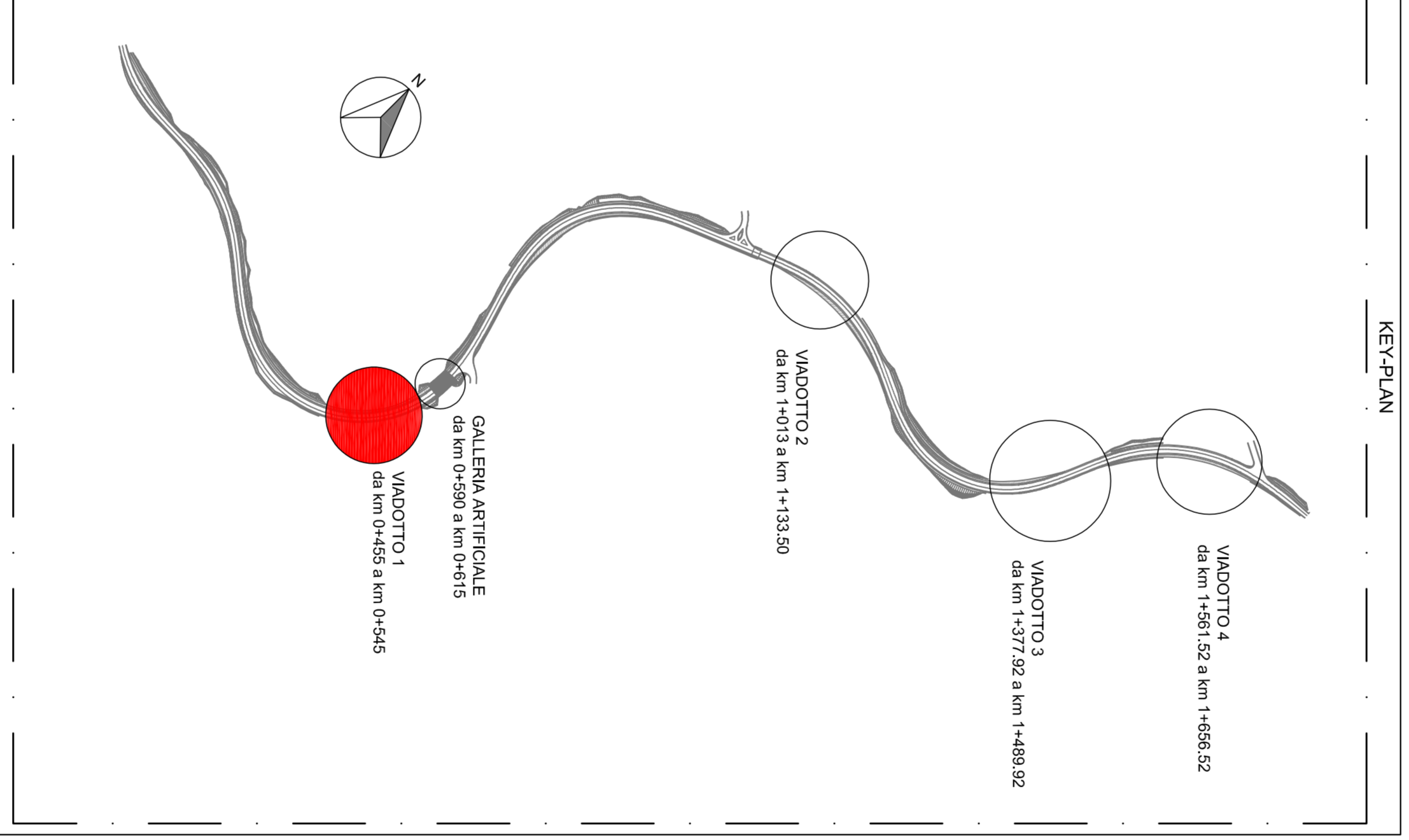
TABELLA APPOGGI

N = Carico verticale in kN
F = Carico longitudinale in kN
E = e eccentricità longitudinali in mm

POSIZIONE	ASSE	N	F	APPoggio	E
SPALLA A	CENTR.	2000	1000	1	4.5
	EST.	4000	2000	2	4.250
PILA 1	CENTR.	10000	5000	3	4.5
	EST.	20000	10000	4	4.250
SPALLA B	CENTR.	2000	1000	5	4.5
	EST.	4000	2000	6	4.250

TABELLA GIUNTI

POSIZIONE	GIUNTO	E
SPALLA A	500	4.5
SPALLA B	500	4.5



anas
Direzione Progettazione e Realizzazione Lavori

Varianze alla S.S. 45 "Val di Tobbia"
Comuni di Torriglia e Monabruno
dal Km 31+500 (Costolomani) al Km 35+600 (Monabruno)
2° stralcio funzionale

PROGETTO DEFINITIVO

PROGETTAZIONE: ANAS - DIREZIONE PROGETTAZIONE E REALIZZAZIONE LAVORI

PROGETTISTI:
Ing. Massimo Maffei
Ing. Massimo Maffei
Ing. Massimo Maffei
Ing. Massimo Maffei
Ing. Massimo Maffei

PROGETTO: ANAS - DIREZIONE PROGETTAZIONE E REALIZZAZIONE LAVORI

PROGETTISTI:
Ing. Massimo Maffei
Ing. Massimo Maffei
Ing. Massimo Maffei
Ing. Massimo Maffei
Ing. Massimo Maffei

PROGETTO: ANAS - DIREZIONE PROGETTAZIONE E REALIZZAZIONE LAVORI

PROGETTISTI:
Ing. Massimo Maffei
Ing. Massimo Maffei
Ing. Massimo Maffei
Ing. Massimo Maffei
Ing. Massimo Maffei

OPERE D'ARTE MAGGIORI

Viadotto V01

Planimetria, prospetto, sezioni tipo e appropiati doppiaggio

NUMERO	DESCRIZIONE	STATO	SCALE
1	Planimetria	1:200	A
2	Prospetto	1:200	A
3	Sezioni tipo	1:50	A
4	Sezioni doppiaggio	1:50	A