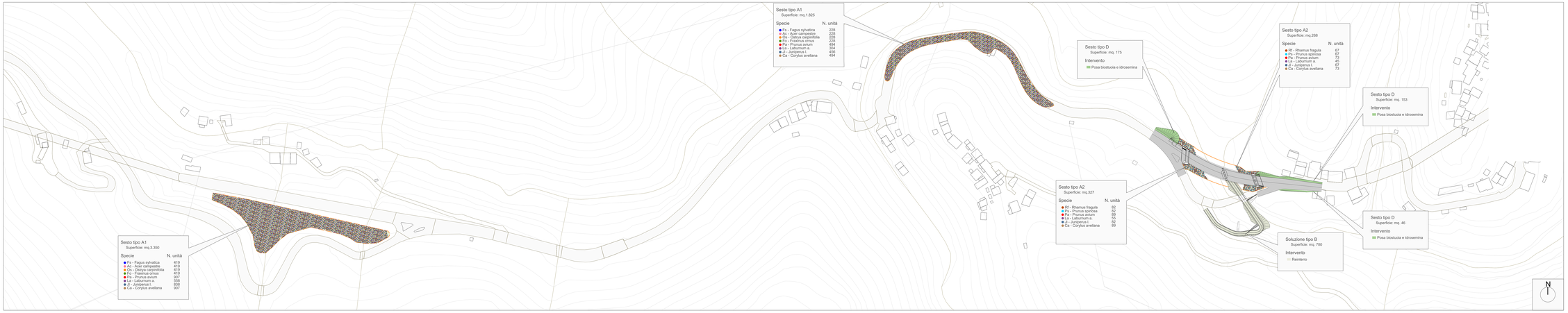

PLANIMETRIA OPERE A VERDE E SESTI D'IMPIANTO SETTORE N. 1

LEGENDA

ELEMENTI	QUANTITA'
Reinterri	5389 mq
Idrosemina a spessore	6179 mq
Imbocchi della galleria	474 mq
Scarpate	7970 mq
Area a boschetto	5175 mq
Fs - Fagus sylvatica	n° 647
Ac - Acer campestre	n° 647
Os - Ostrya carpinifolia	n° 647
Fo - Fraxinus ornus	n° 647
Pa - Prunus avium	n° 1401
La - Laburnum a.	n° 862
Jl - Juniperus l.	n° 1294
Ca - Corylus avellana	n° 1401
Area ad arbusteto	8383 mq
Rf - Rhamus fragula	n° 2096
Ps - Prunus spinosa	n° 2096
Pa - Prunus avium	n° 2270
La - Laburnum a.	n° 1397
Jl - Juniperus l.	n° 2096
Ca - Corylus avellana	n° 2270

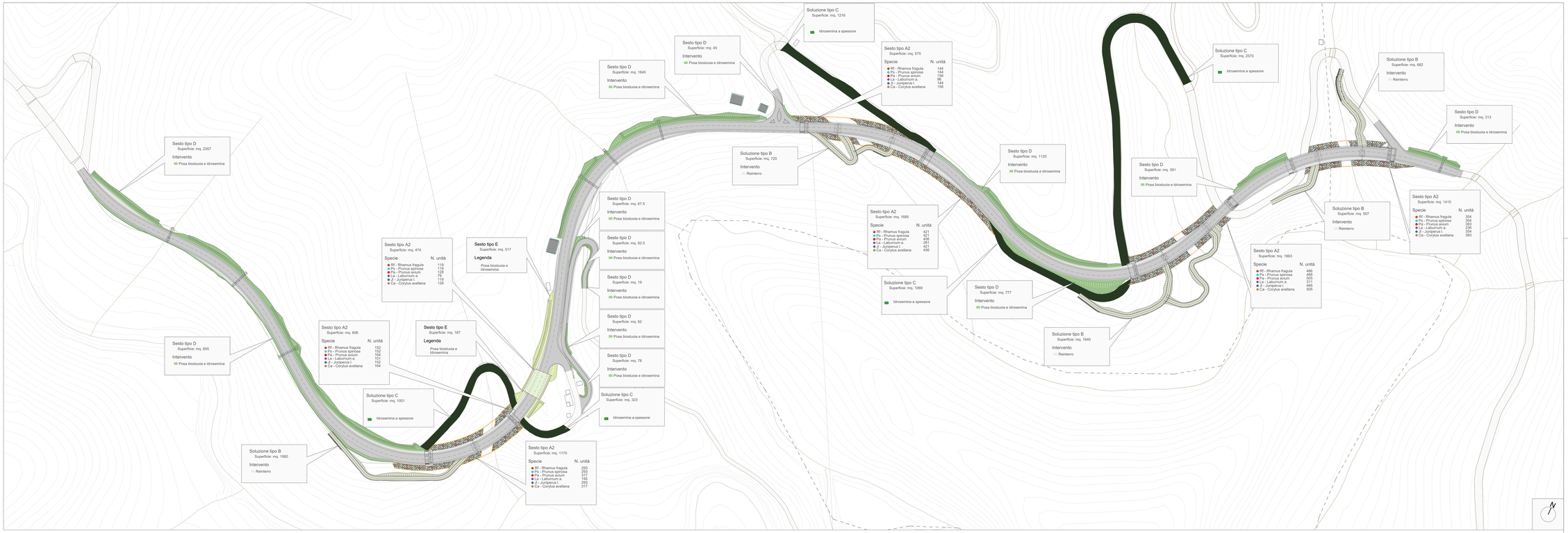

PLANIMETRIA OPERE A VERDE E SESTI D'IMPIANTO SETTORE N. 2

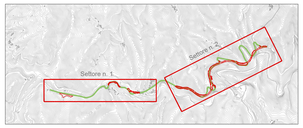

anas — Direzione Progettazione e Realizzazione Lavori

Variante alla S.S. 45 "Val di Trebbia"

Comuni di Torriglia e Montebruno

dal Km 31+500 (Costafontana) al Km 35+600 (Montebruno)

2° stralcio funzionale

PROGETTO DEFINITIVO

PROGETTAZIONE: ANAS - DIREZIONE PROGETTAZIONE E REALIZZAZIONE LAVORI

PROGETTISTI:
Dott. Ing. Mario Rossi
Ordine Ing. di Bari n. 3594

Ing. Giuseppe Zurlo Magari
Ordine Ing. di Roma n. A24612

Geol. Serena Migliorini
Ordine Geologi del Lazio n. 920

IL COORDINATORE PER LA SICUREZZA IN FASE DI PROGETTAZIONE
Geom. Fabio Quindam

VISTO: IL RESPONSABILE DEL PROCEDIMENTO :
Ing. Giovanni Luongo

PROTOCOLLO | DATA

INTERVENTI DI INSERIMENTO PAESAGGISTICO AMBIENTALE

Planimetria opere a verde e sesti di impianto

CODICE PROGETTO (PROGETTO / LIV. PROG. / N. PROG.)	NOME FILE / CODIFICA ELAB.	REVISIONE	SCALA:
DPGE03 D 17 01	T00AMB00PP0_A / T00 IA01 AMB PP01	A	1:1.000

REV.	DESCRIZIONE	DATA	REDATTO	VERIFICATO	APPROVATO
C					
B					
A	EMISSIONE				