




01



02



03



04




05



06




07



08



09



10

ORTOFOTO STATO DI FATTO
tra le progressive chilometriche 32+445 e 32+619




N

ORTOFOTO STATO DI FATTO
tra le progressive chilometriche 33+090,50 e 34+819,41




N




11




12




13




14




15



16



17



18



19



20

		<i>Direzione Progettazione e Realizzazione Lavori</i>	
Variante alla S.S. 45 "Val di Trebbia" Comuni di Torriglia e Montebruno dal Km 31+500 (Costafontana) al Km 35+600 (Montebruno) 2° stralcio funzionale			
PROGETTO DEFINITIVO			
PROGETTAZIONE: ANAS - DIREZIONE PROGETTAZIONE E REALIZZAZIONE LAVORI			
I PROGETTISTI: Ing. Vincenzo Marzi Ordine Ing. di Bari n. 3594 Ing. Giuseppe Danilo Malgeri Ordine Ing. di Roma n. A34610 Geol. Serena Majetta Ordine Geologi del Lazio n. 928			
IL COORDINATORE PER LA SICUREZZA IN FASE DI PROGETTAZIONE Geom. Fabio Quondam			
VISTO: IL RESPONSABILE DEL PROCEDIMENTO : Ing. Giancarlo Luongo			
PROTOCOLLO	DATA		
RELAZIONE PAESAGGISTICA Documentazione fotografica			
CODICE PROGETTO	NOME FILE	REVISIONE	SCALA:
PROGETTO DPGE03	TOOIAO0AMPV01_A		
LIV. PROG. N. PROG. D 17/01	CODICE ELAB. TOOIAO0AMPV01	A	
C			
B			
A	EMISSIONE		
REV.	DESCRIZIONE	DATA	REDATTO VERIFICATO APPROVATO