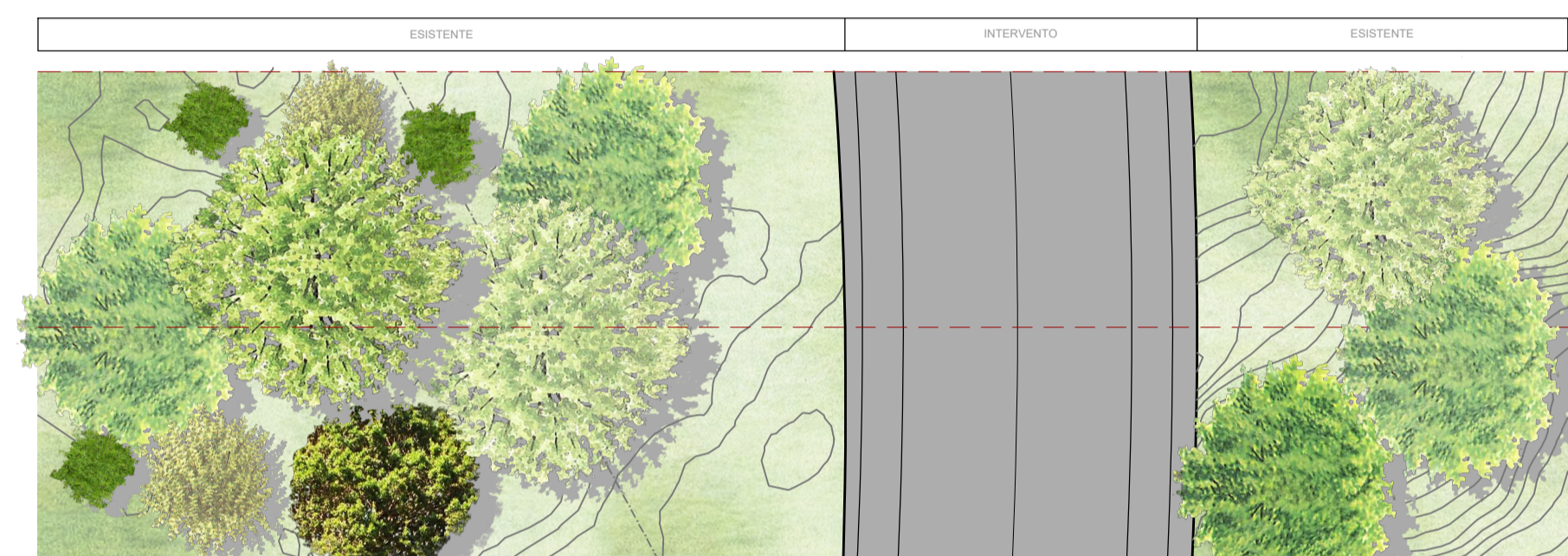
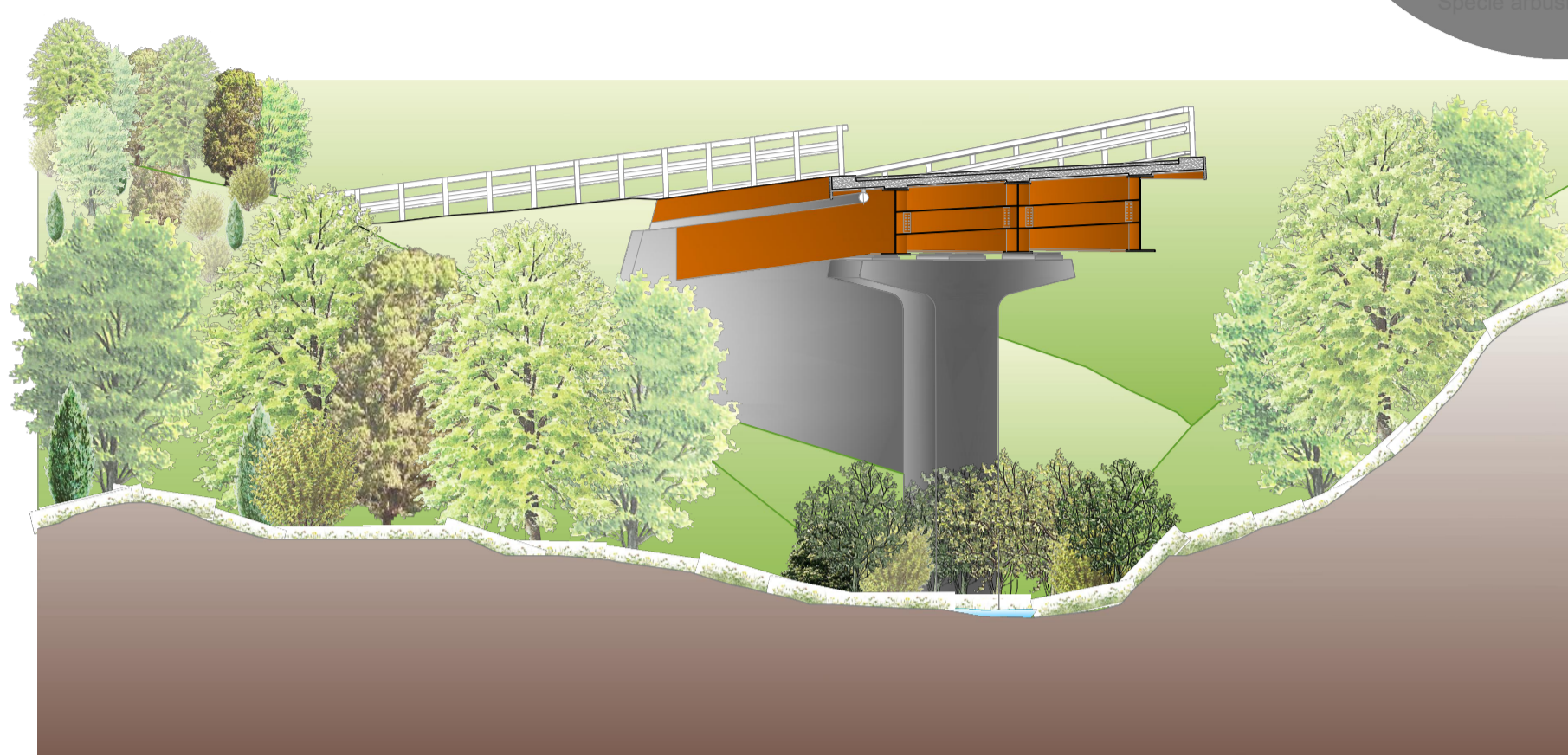


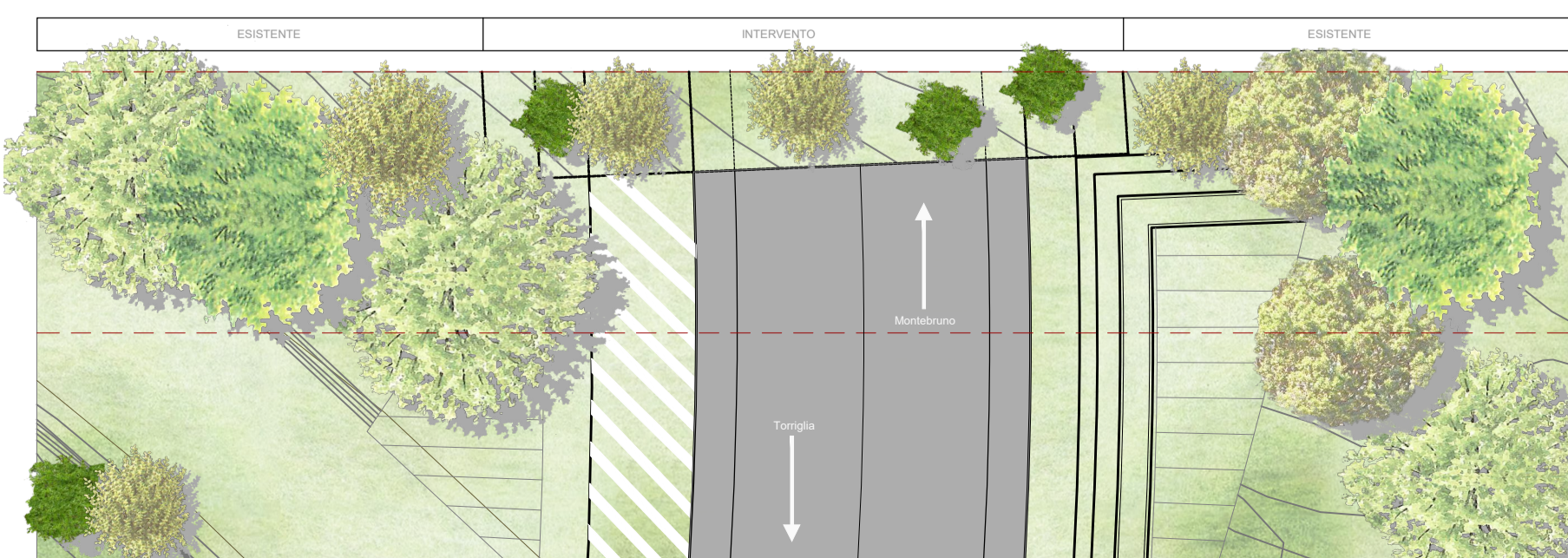
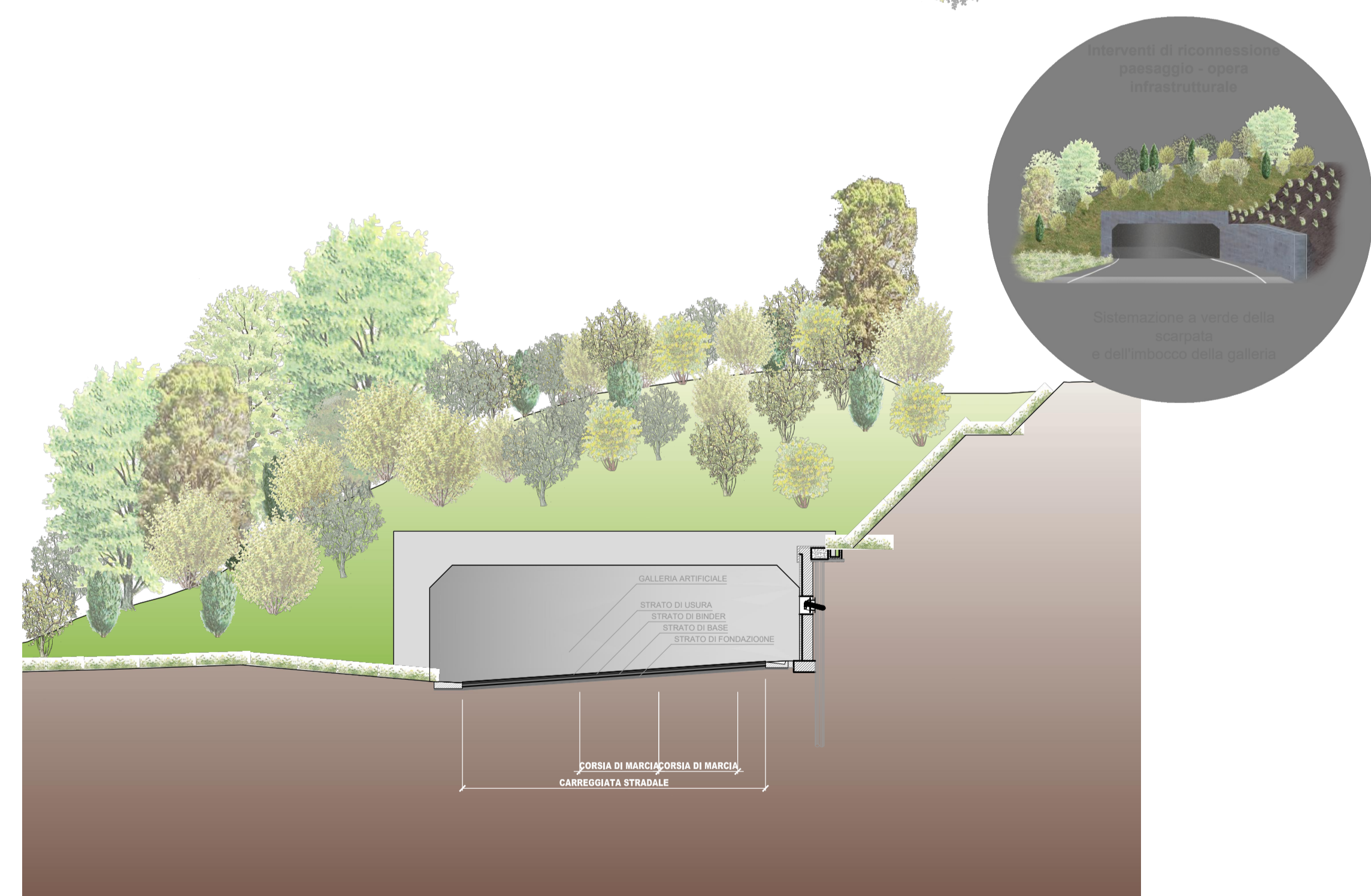
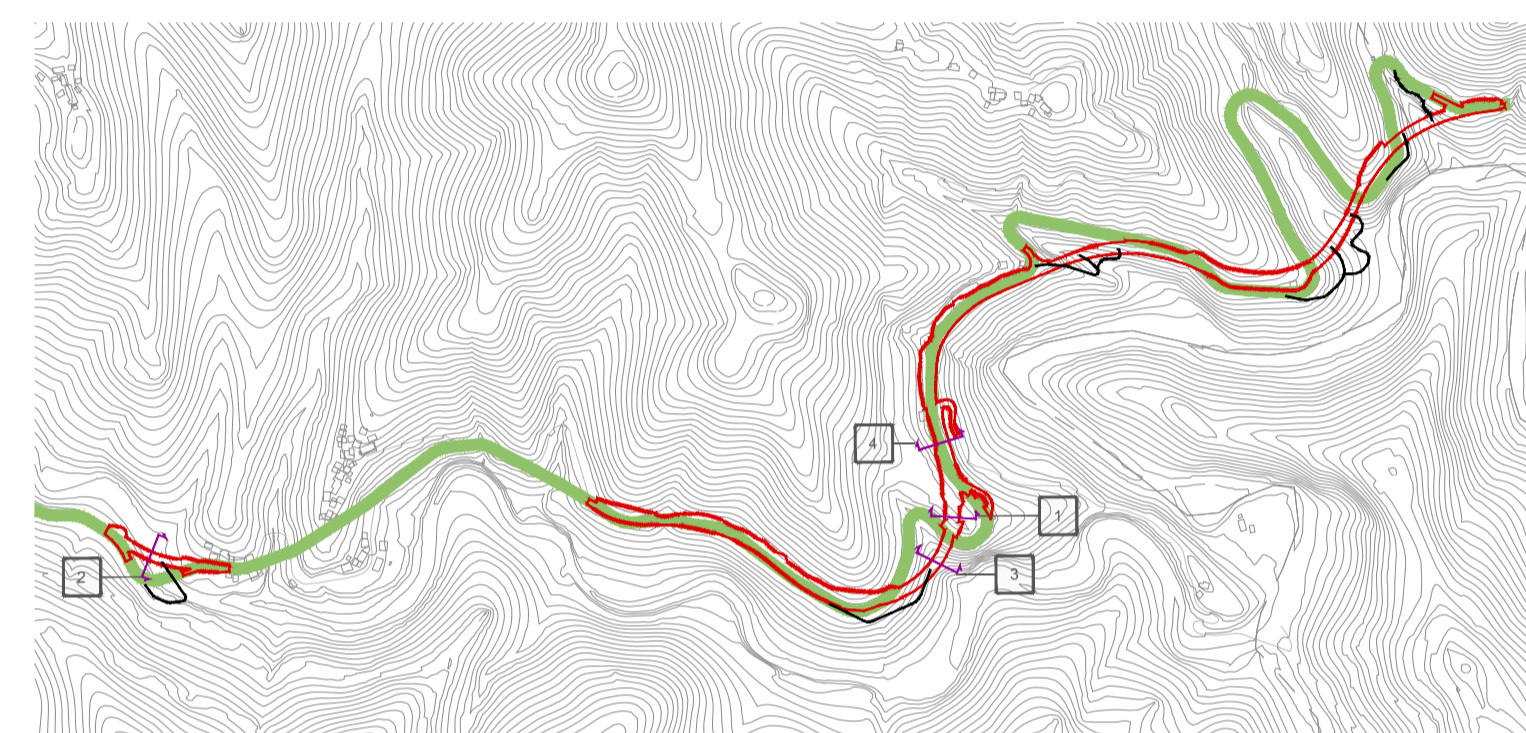


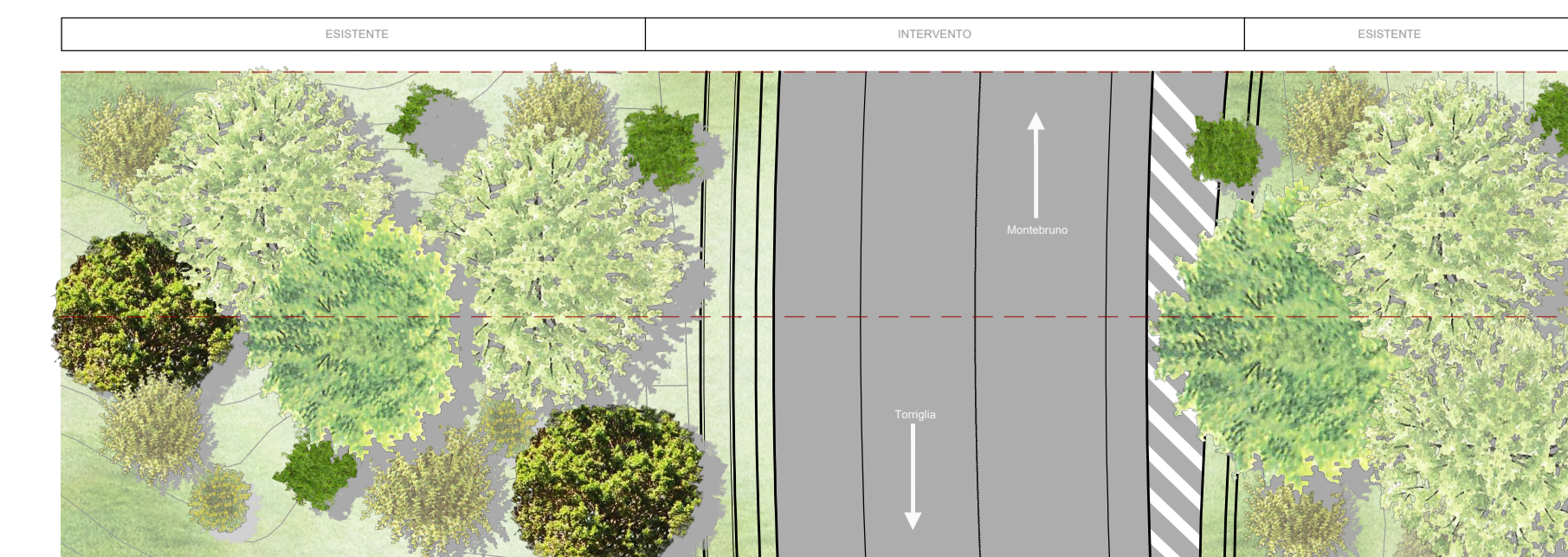
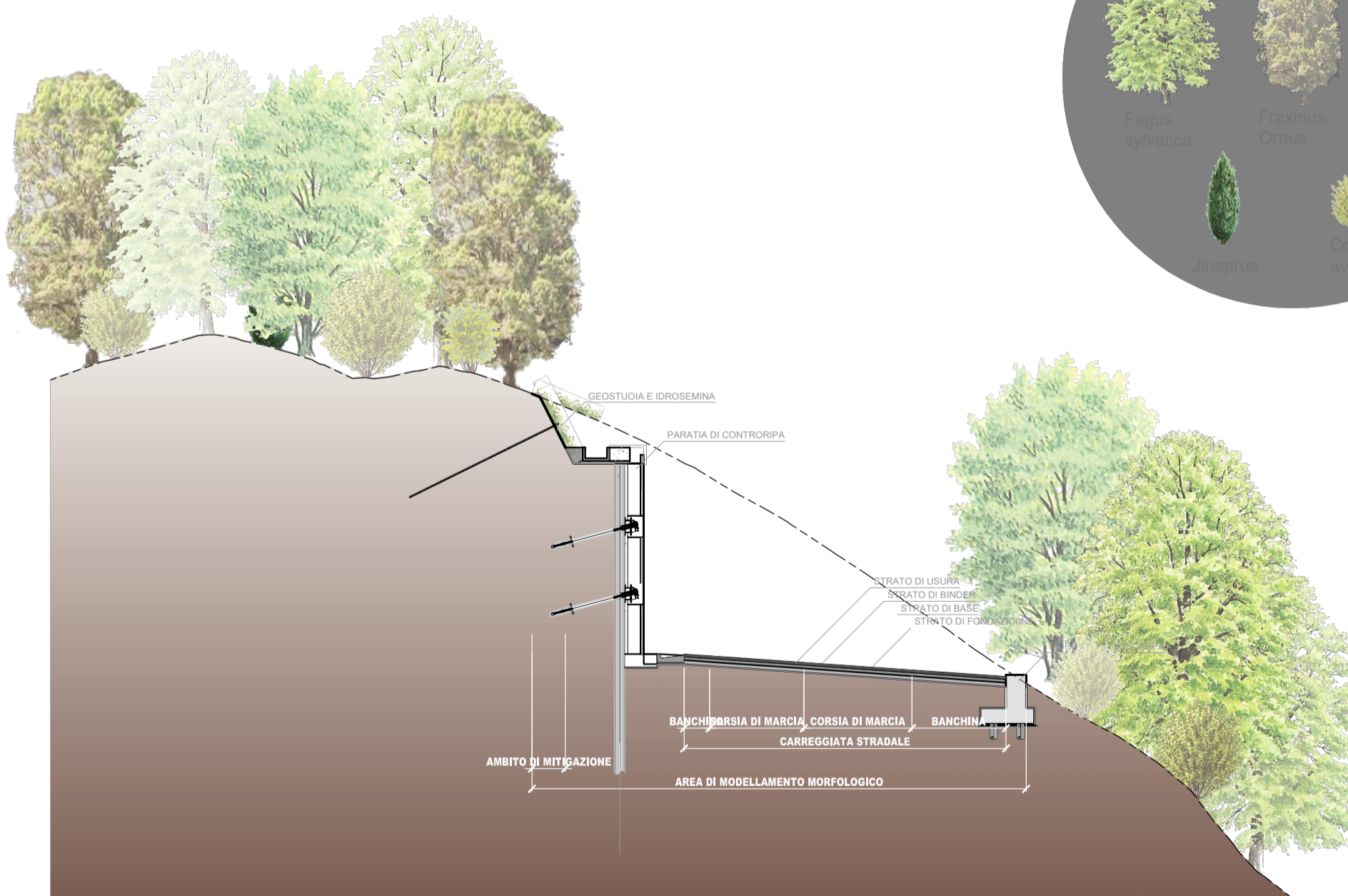

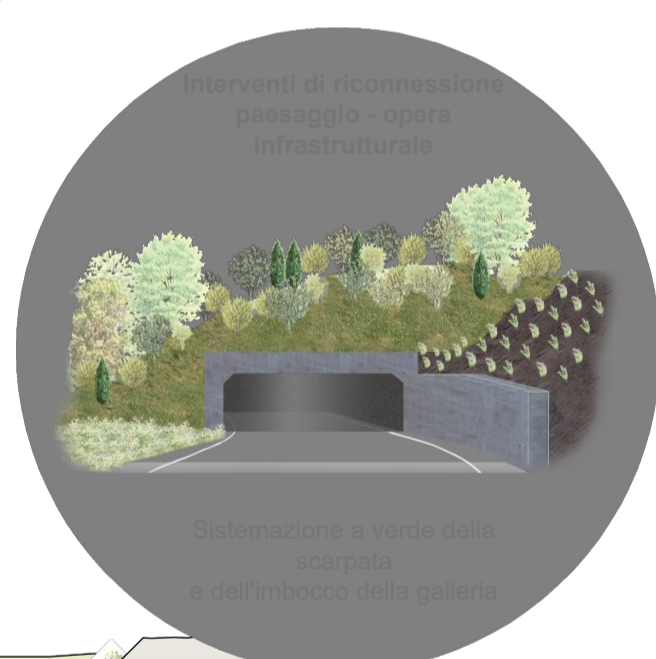
Sez.01



Sez.02



Sez.03



Sez.04

anas Direzione Progettazione e Realizzazione Lavori

Variante alla S.S. 45 "Val di Trebbia"
Comuni di Torriglia e Montebruno
dal Km 31+500 (Costafontana) al Km 35+600 (Montebruno)
2° stralcio funzionale

PROGETTO DEFINITIVO

PROGETTAZIONE: ANAS - DIREZIONE PROGETTAZIONE E REALIZZAZIONE LAVORI

PROGETTISTI:
Ing. Vincenzo Marzi
Ordine Ing. di Bari n. 3594
Ing. Giuseppe Danilo Malgeri
Ordine Ing. di Roma n. A.34610
Geol. Serena Majetta
Ordine Geologi del Lazio n. 928

IL COORDINATORE PER LA SICUREZZA IN FASE DI PROGETTAZIONE
Geom. Fabio Quondam

VISTO: IL RESPONSABILE DEL PROCEDIMENTO :
Ing. Giancarlo Luongo

PROTOCOLLO DATA

RELAZIONE PAESAGGISTICA
Sezioni e dettagli interventi di Mitigazione
TAV.1di2

CODICE PROGETTO	NOME FILE	REVISIONE	SCALA:
DPGE03	TOOIA00AMBDI01_A	A	1:200
PROGETTO	LIV. PROG.	N. PROG.	
D	17	01	
CODICE ELAB.	TOOIA00AMBDI01		
REV.	DESCRIZIONE	DATA	REDDATO
			VERIFICATO
			APPROVATO