



01



02



03



04



05



06



07



08

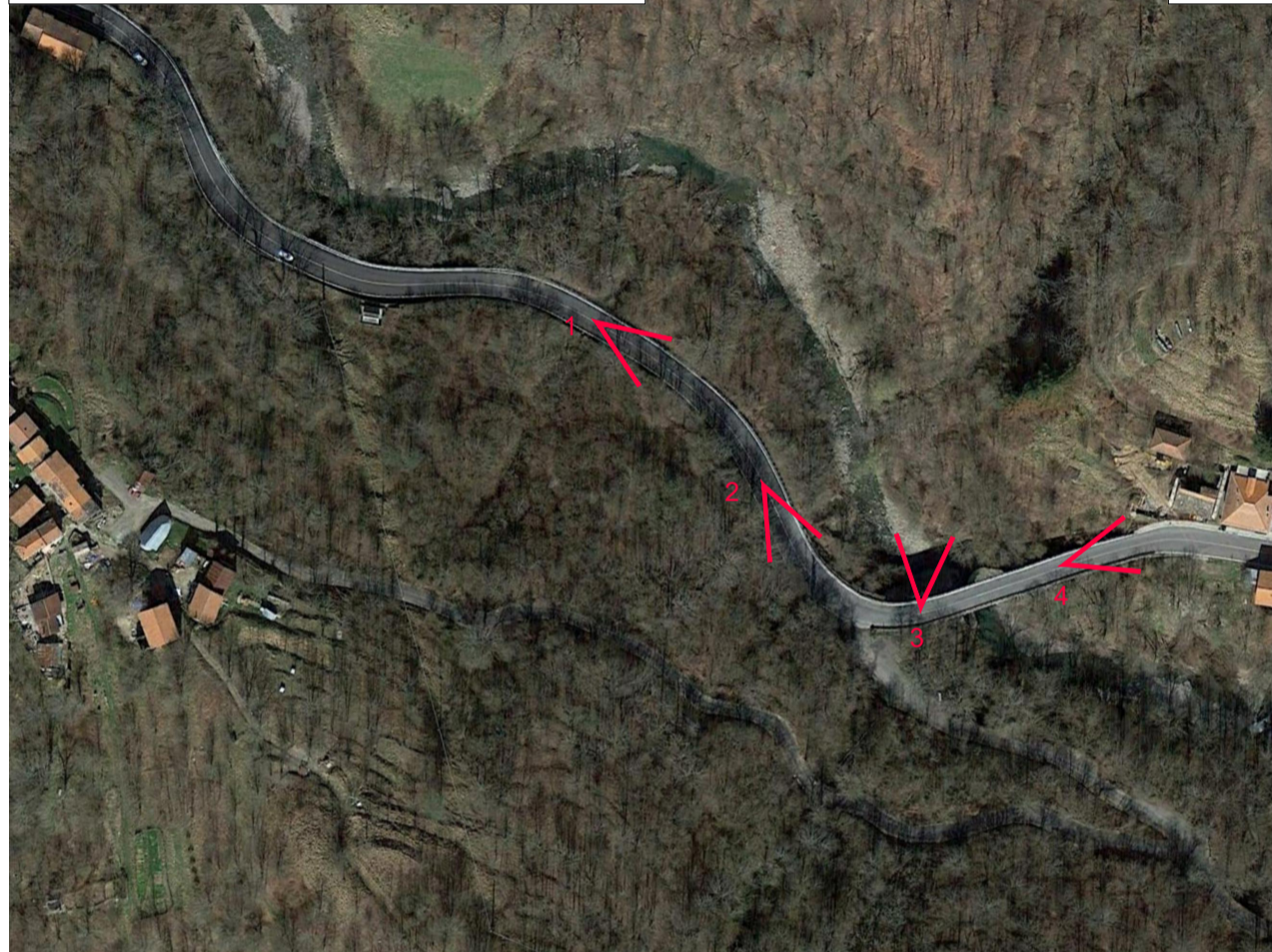


09




10

ORTOFOTO STATO DI FATTO
tra le progressive chilometriche 32+445 e 32+619




ORTOFOTO STATO DI FATTO
tra le progressive chilometriche 33+090,50 e 34+819,41




11




12



13




14



15



16



17



18



19



20

anas Direzione Progettazione e Realizzazione Lavori

Variante alla S.S. 45 "Val di Trebbia"
Comuni di Torriglia e Montebruno
dal Km 31+500 (Costafontana) al Km 35+600 (Montebruno)
2° stralcio funzionale

PROGETTO DEFINITIVO

PROGETTAZIONE: ANAS - DIREZIONE PROGETTAZIONE E REALIZZAZIONE LAVORI

PROGETTISTI:
Ing. Vincenzo Marzi
Ordine Ing. di Bari n. 3594
Ing. Giuseppe Danilo Malgeri
Ordine Ing. di Roma n. A.34610
Geol. Serena Majetta
Ordine Geologi del Lazio n. 928

IL COORDINATORE PER LA SICUREZZA IN FASE DI PROGETTAZIONE
Geom. Fabio Quondam

VISTO: IL RESPONSABILE DEL PROCEDIMENTO :
Ing. Giancarlo Luongo

PROTOCOLLO DATA

STUDIO DI IMPATTO AMBIENTALE
Inquadramento Progettuale
Documentazione fotografica

CODICE PROGETTO	NOME FILE	REVISIONE	SCALA:
PROGETTO	TO0A30AMPV01_A		
LIV. PROC.			
N. PROC.			
DPGE03			
D			
1701			
CODICE ELAB.	TO01A30AMBPV01	A	1:1000
C			
B			
A	EMISSIONE		
REV.	DESCRIZIONE	DATA	REDDATO VERIFICATO APPROVATO