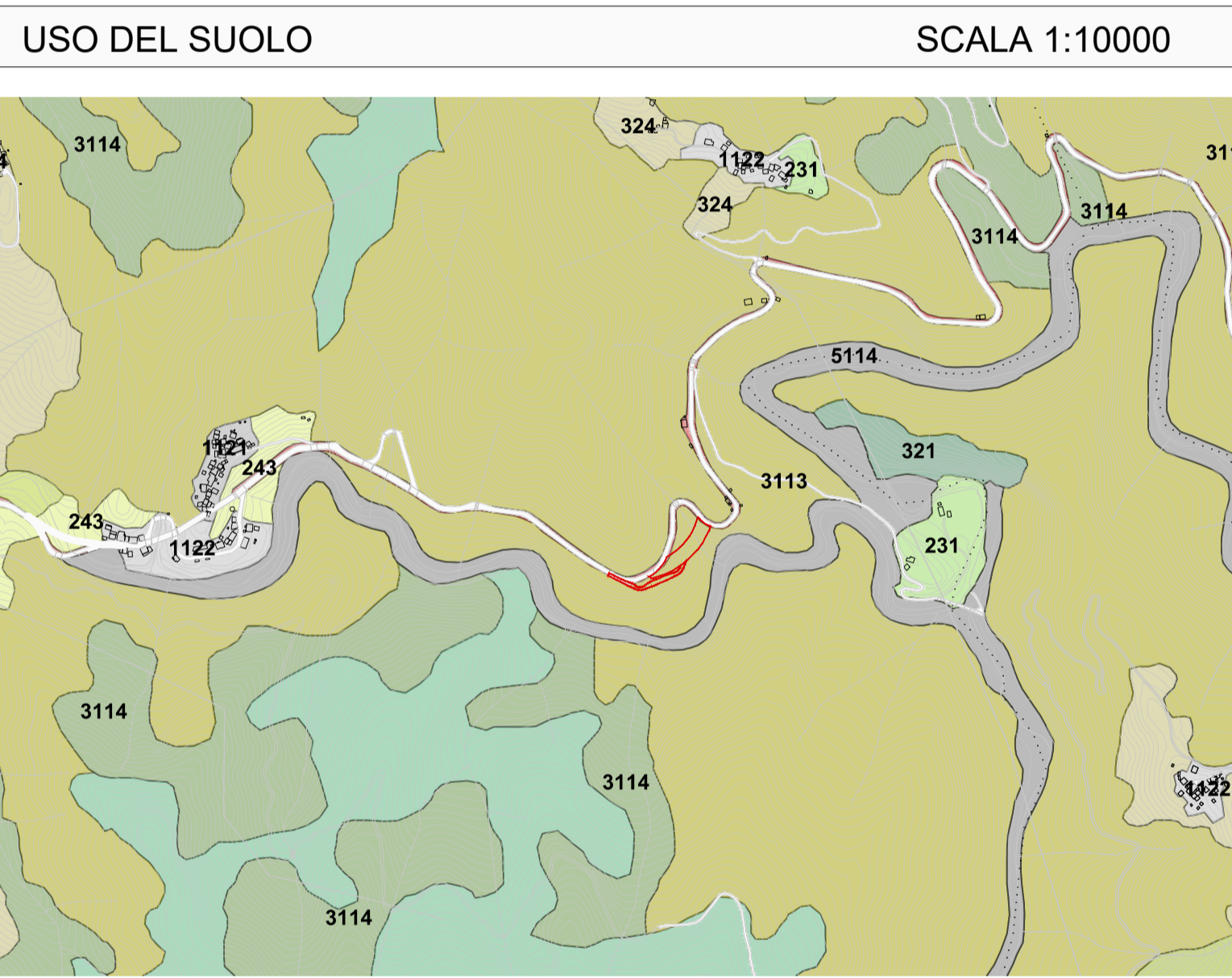
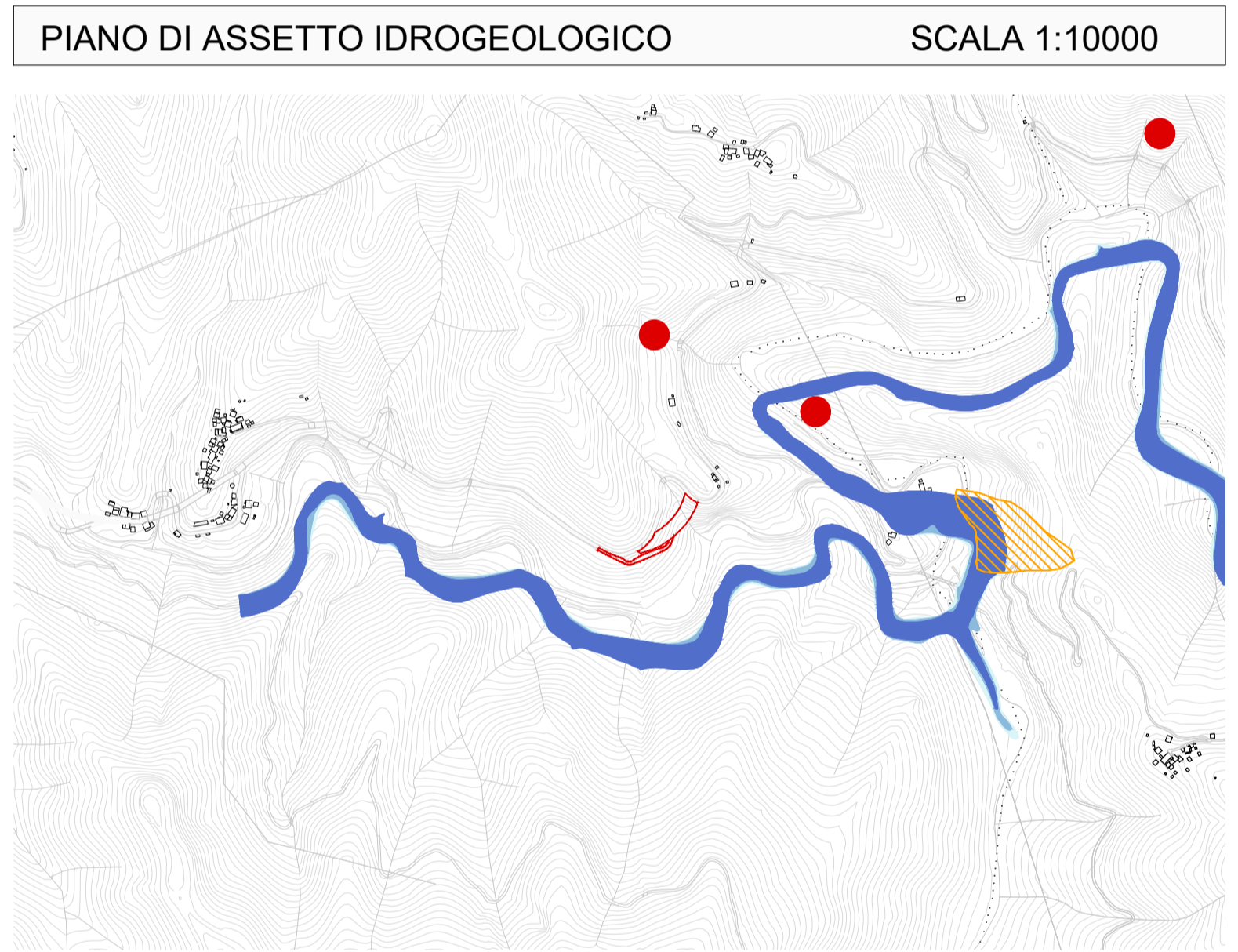
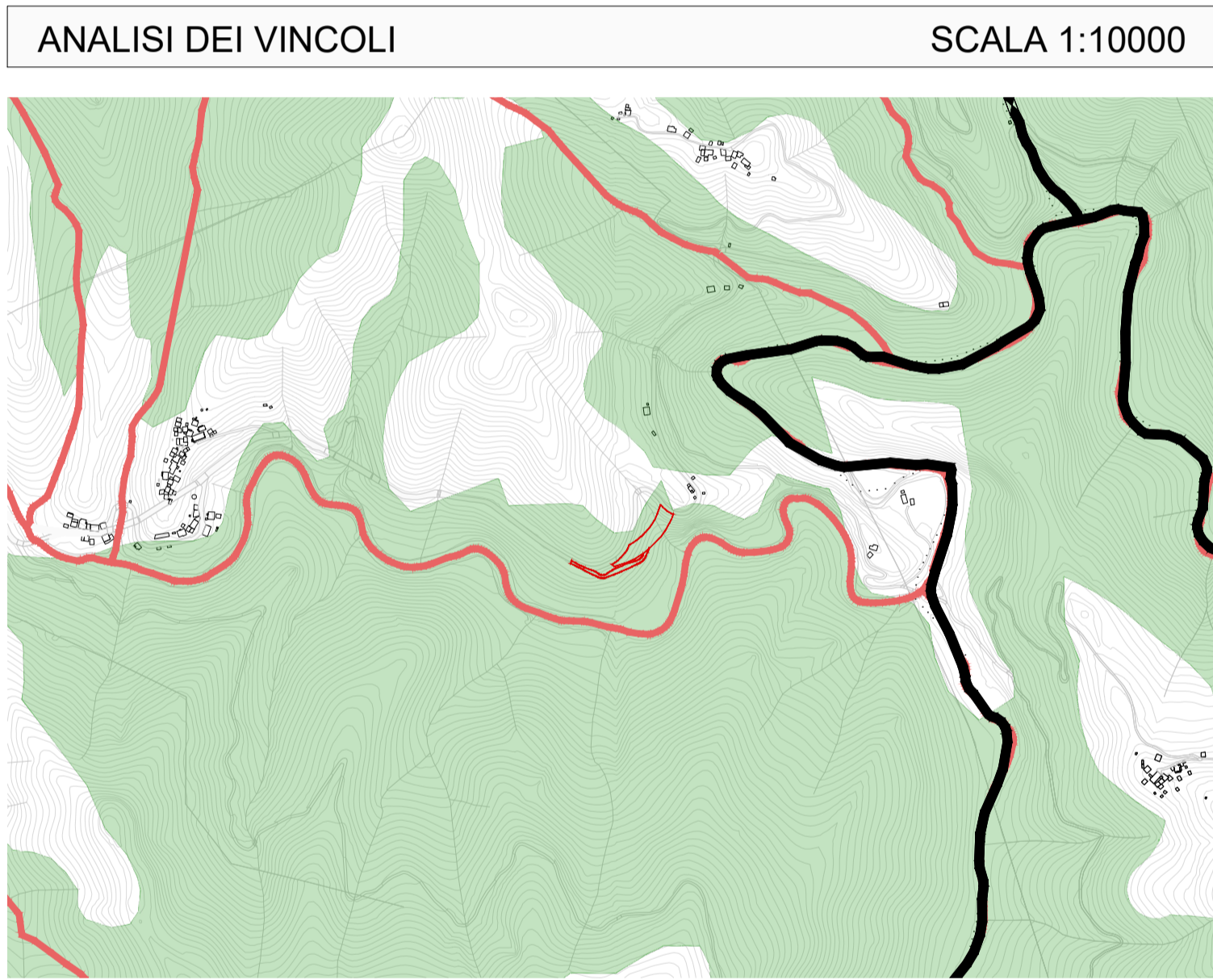
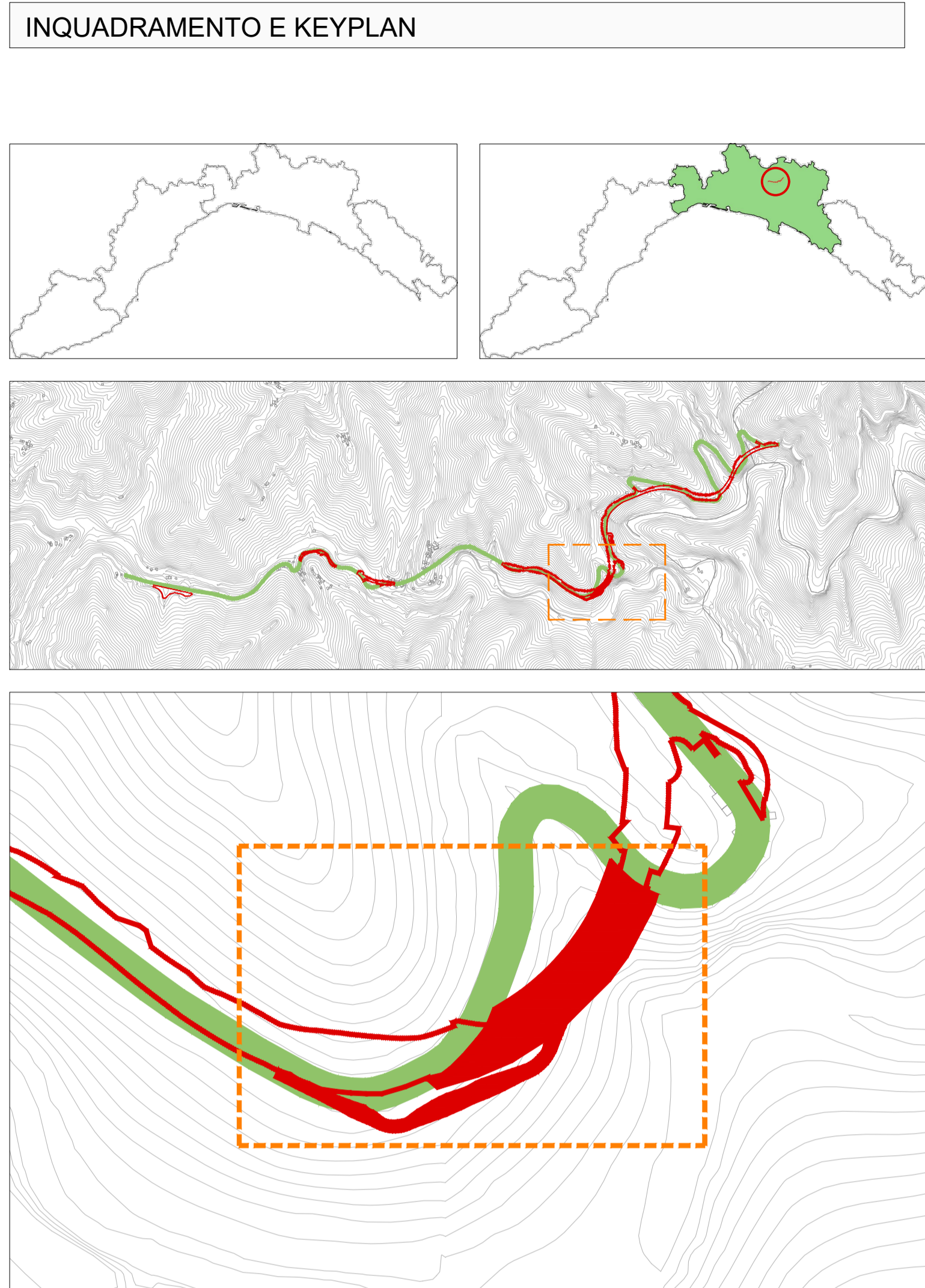
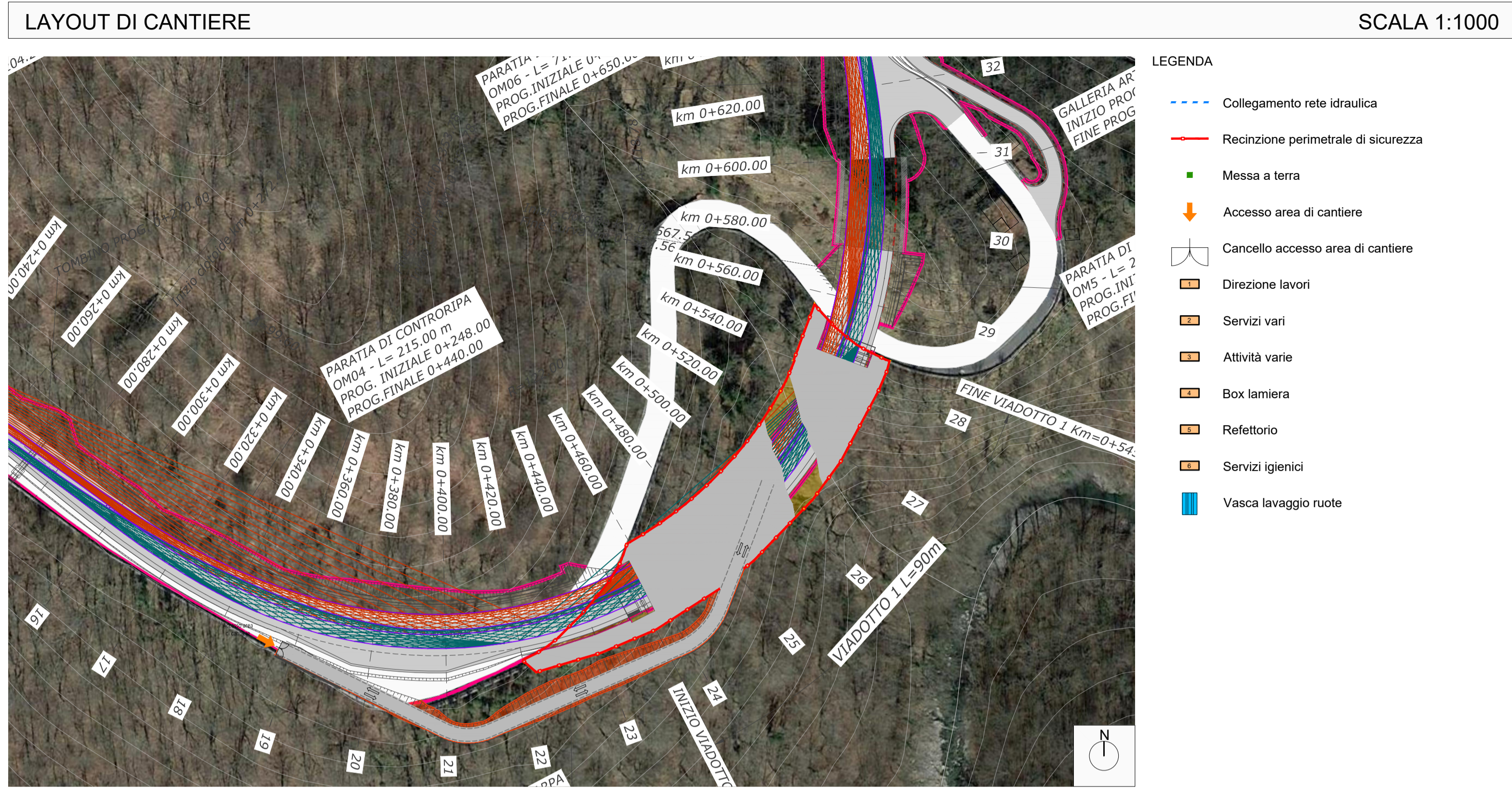


SCHEDA SINTETICA	
AREA DI CANTIERE OPERATIVO - CO 2	
Comune	Torriglia (GE)
Localizzazione	S.S. 45 Km 0+360 - 0+560
Accessi	S.S. 45 attuale
Superficie	3.510 mq (di cui 1060 di pista di cantiere)
Uso attuale del suolo	Bosco misto mesofilo
Destinazione P.R.G.	Zona BR, Zona EA
Presenza di vincoli	Territorio boschivo - D. Lgs. n° 227/2001, art. 2
Morfologia	Terreno con leggera pendenza
Tipologia di ripristino previsto	Ripristino del sito nelle condizioni attuali
Dati catastali	Foglio 68 Particelle 226 245 244 243 242 241



anas Direzione Progettazione e Realizzazione Lavori

Variante alla S.S. 45 "Val di Trebbia"
Comuni di Torriglia e Montebruno
dal Km 31+500 (Costafontana) al Km 35+600 (Montebruno)
2° stralcio funzionale

PROGETTO DEFINITIVO

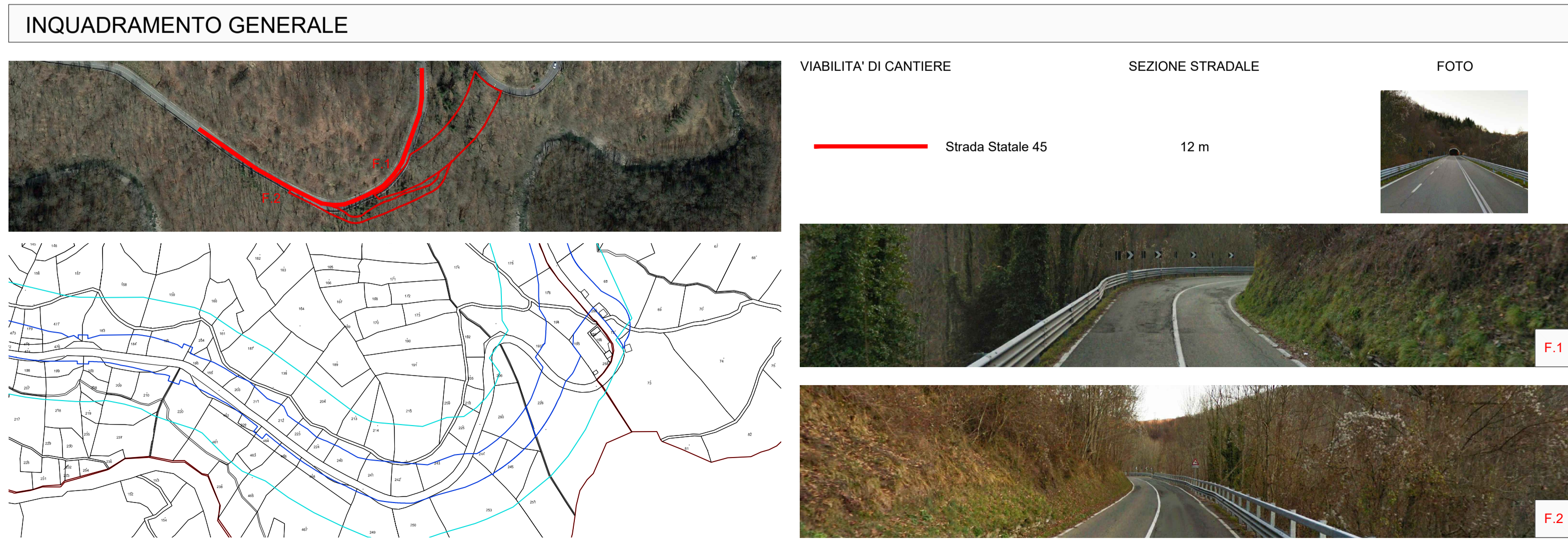
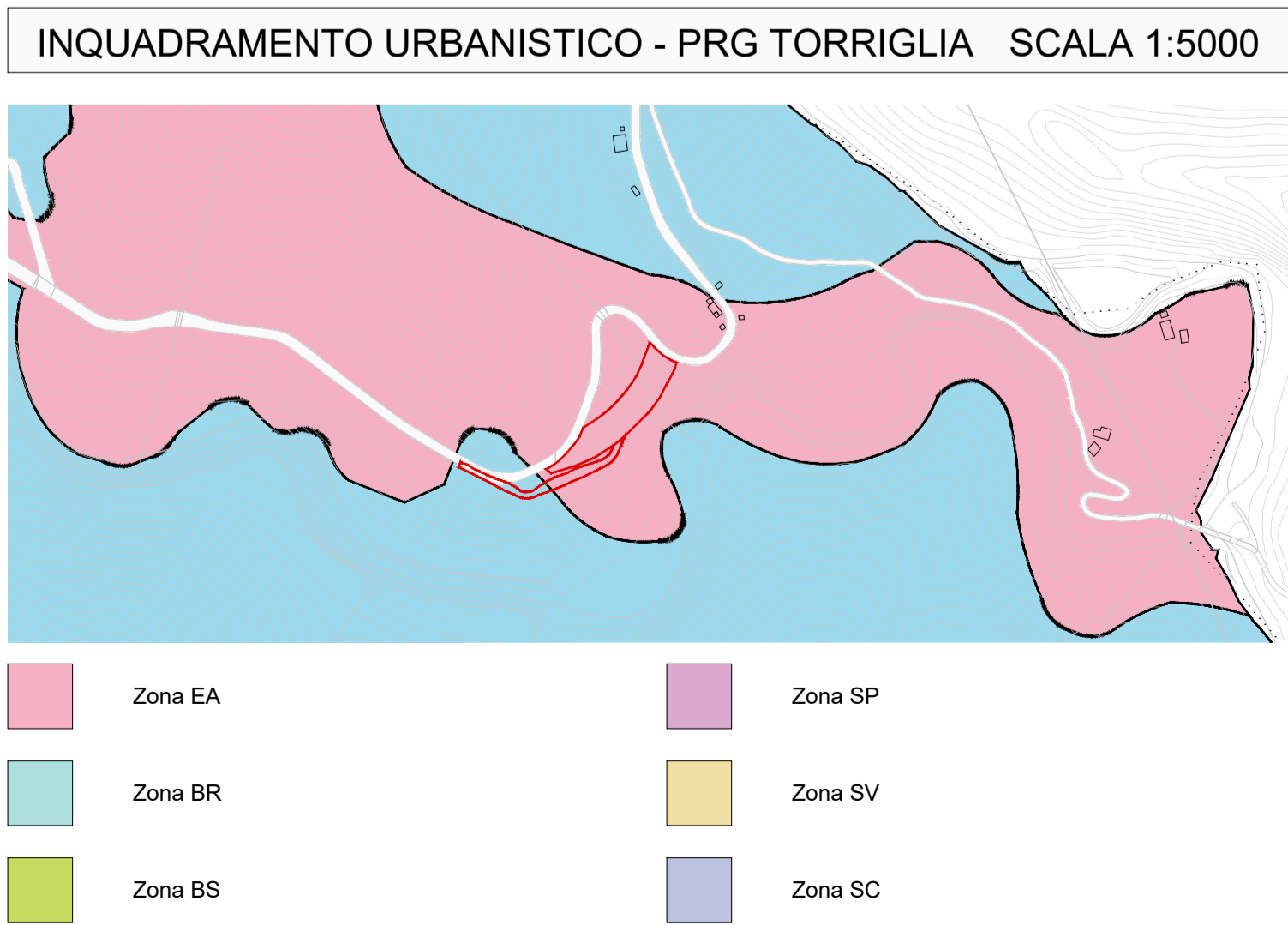
PROGETTAZIONE: ANAS - DIREZIONE PROGETTAZIONE E REALIZZAZIONE LAVORI

PROGETTISTI:
Ing. Vincenzo Marzi
Ordine Ing. di Bari n. 3594
Ing. Giuseppe Danilo Malgeri
Ordine Ing. di Roma n. A34610
Geol. Serena Majetta
Ordine Geologi del Lazio n. 928

IL COORDINATORE PER LA SICUREZZA IN FASE DI PROGETTAZIONE
Geom. Fabio Quondam

VISTO: IL RESPONSABILE DEL PROCEDIMENTO:
Ing. Giancarlo Luongo

PROTOCOLLO DATA



STUDIO DI IMPATTO AMBIENTALE
Inquadramento progettuale
Schema di Cantiere - Tav. 3/6

CODICE PROGETTO	NOME FILE	REVISIONE	SCALA:
PROGETTO LIV. PROG. N. PROG.	TO0A30CANSC03_A		
DPGE03 D 1701	CODICE ELAB. TO01A30CANSC03	A	
C			
B			
A	EMISSIONE		
REV.	DESCRIZIONE	DATA	REDDATO VERIFICATO APPROVATO