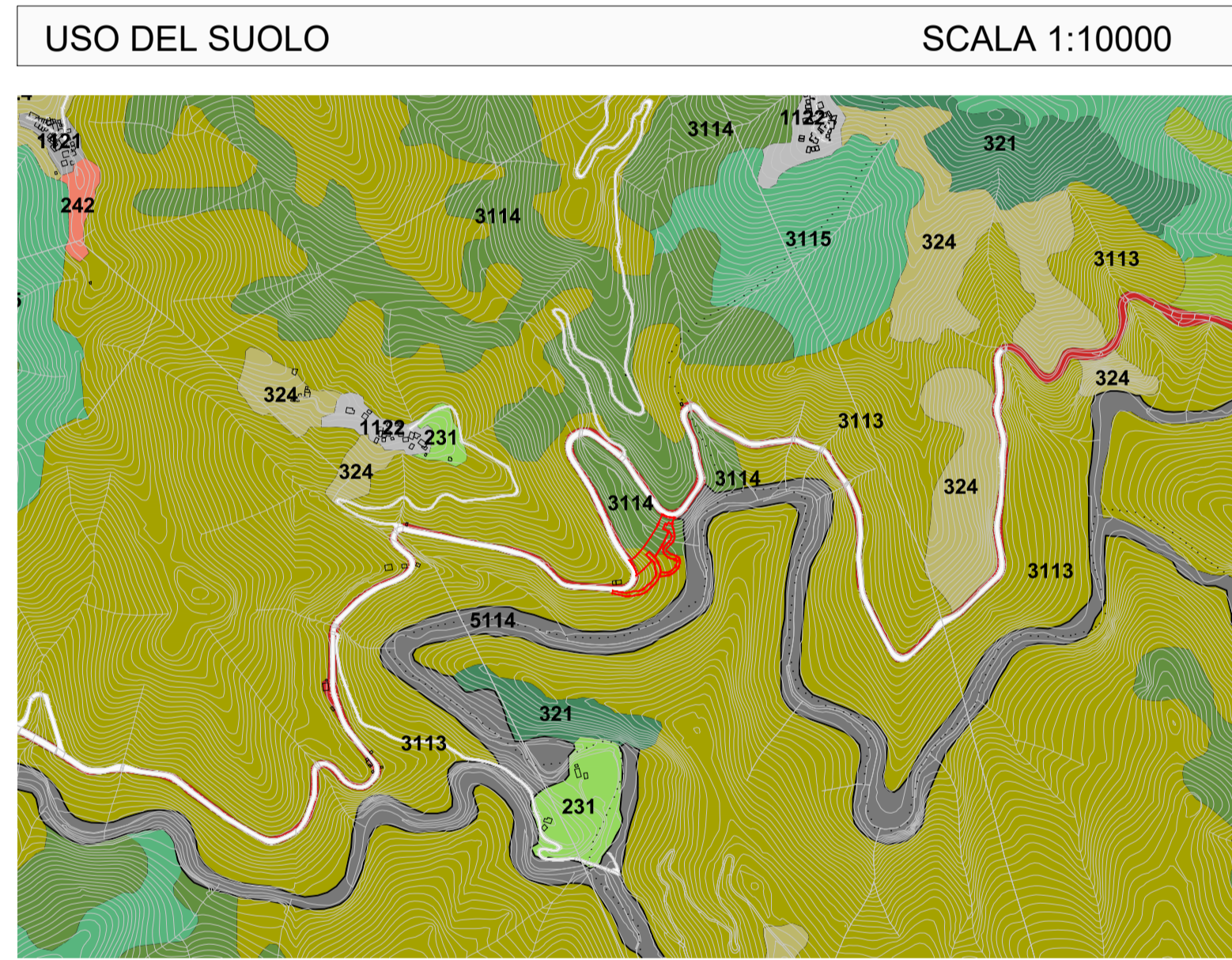
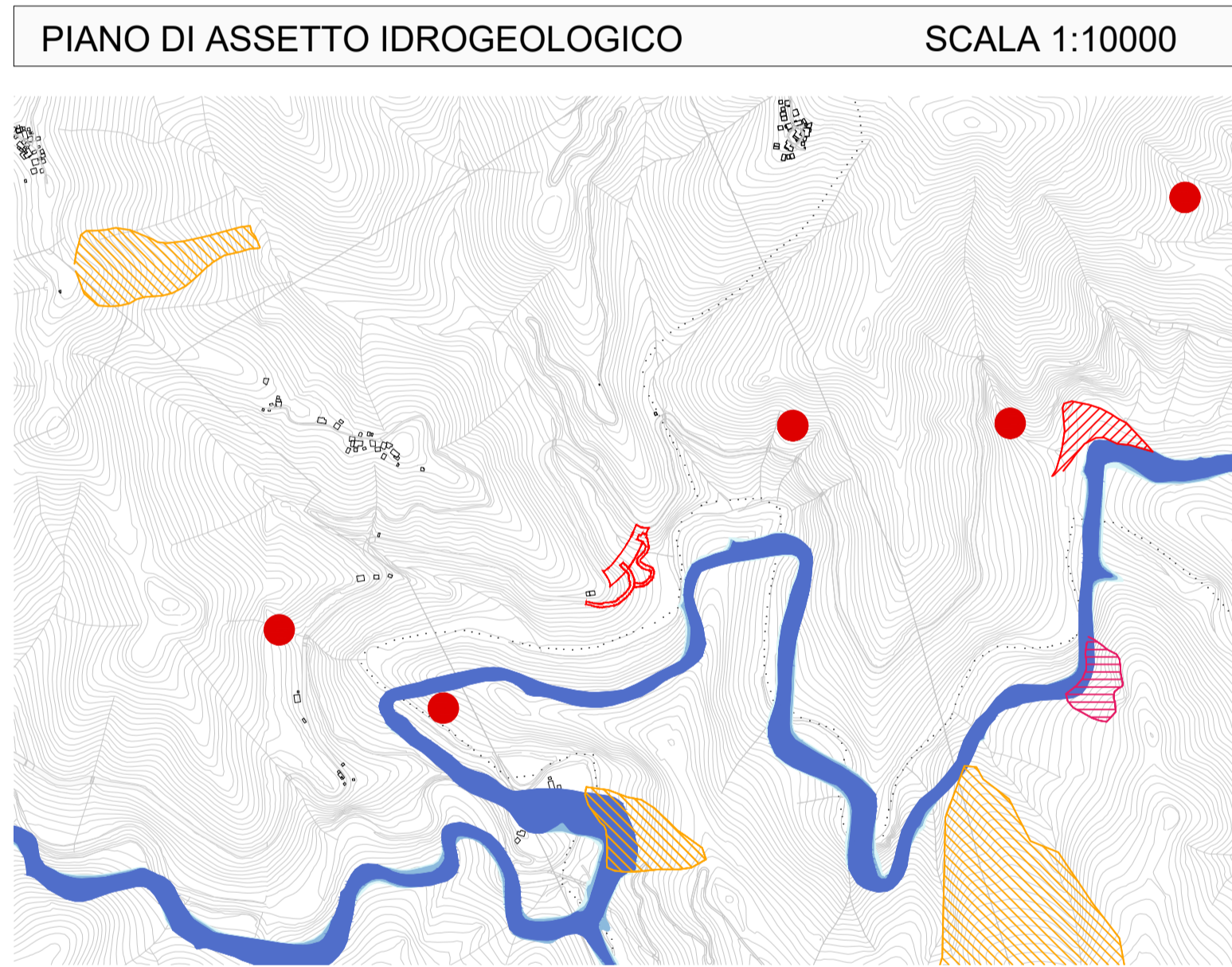
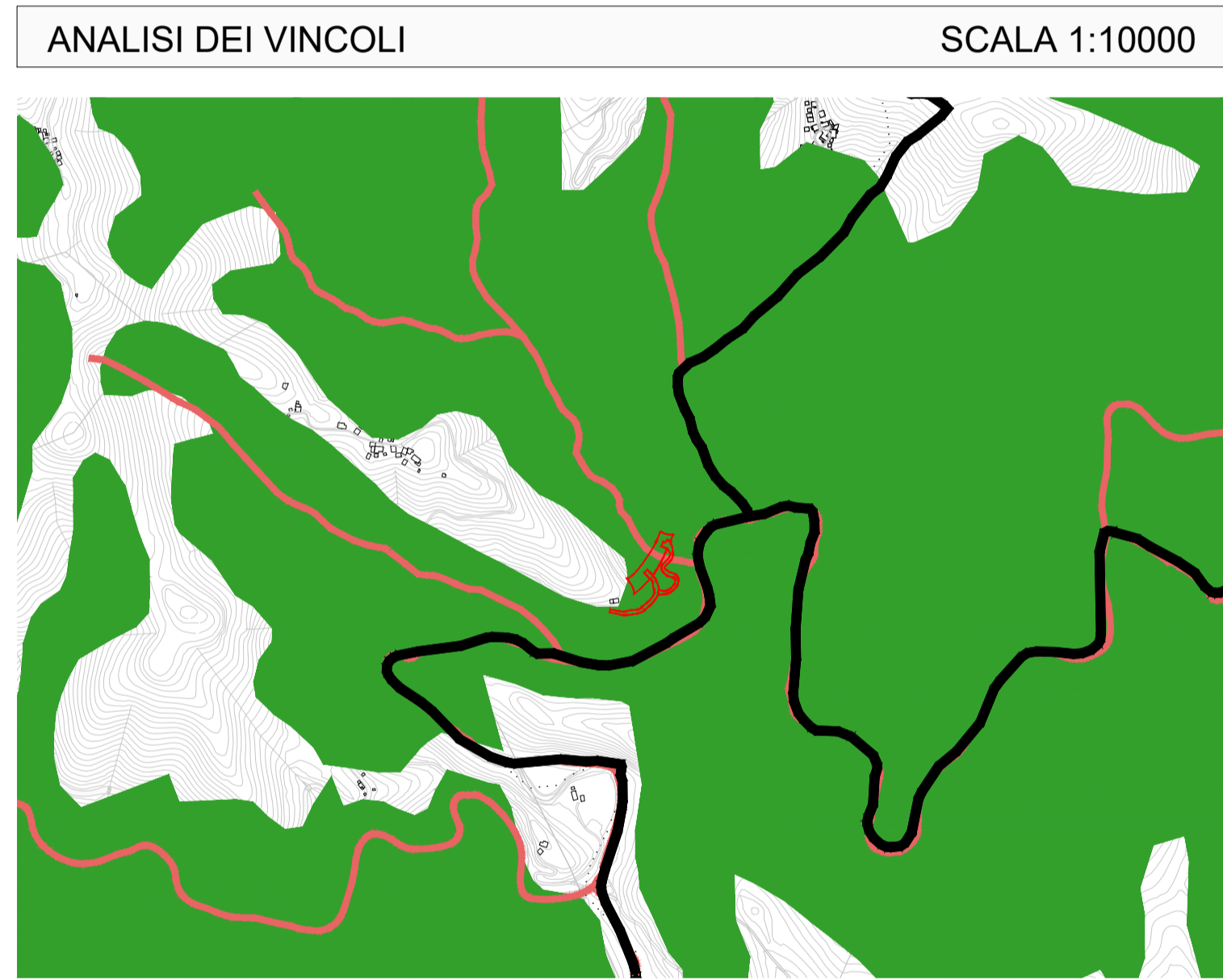
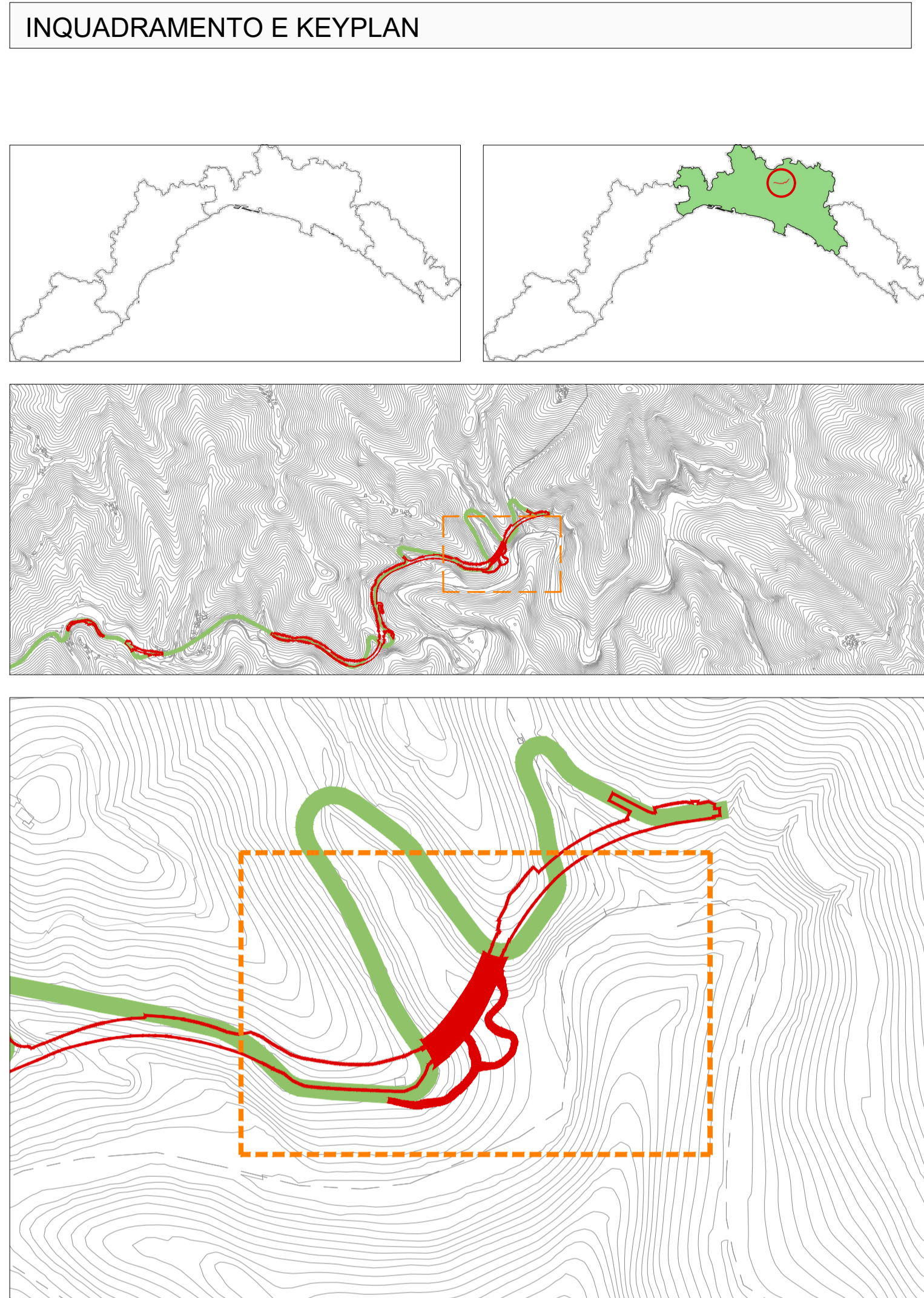


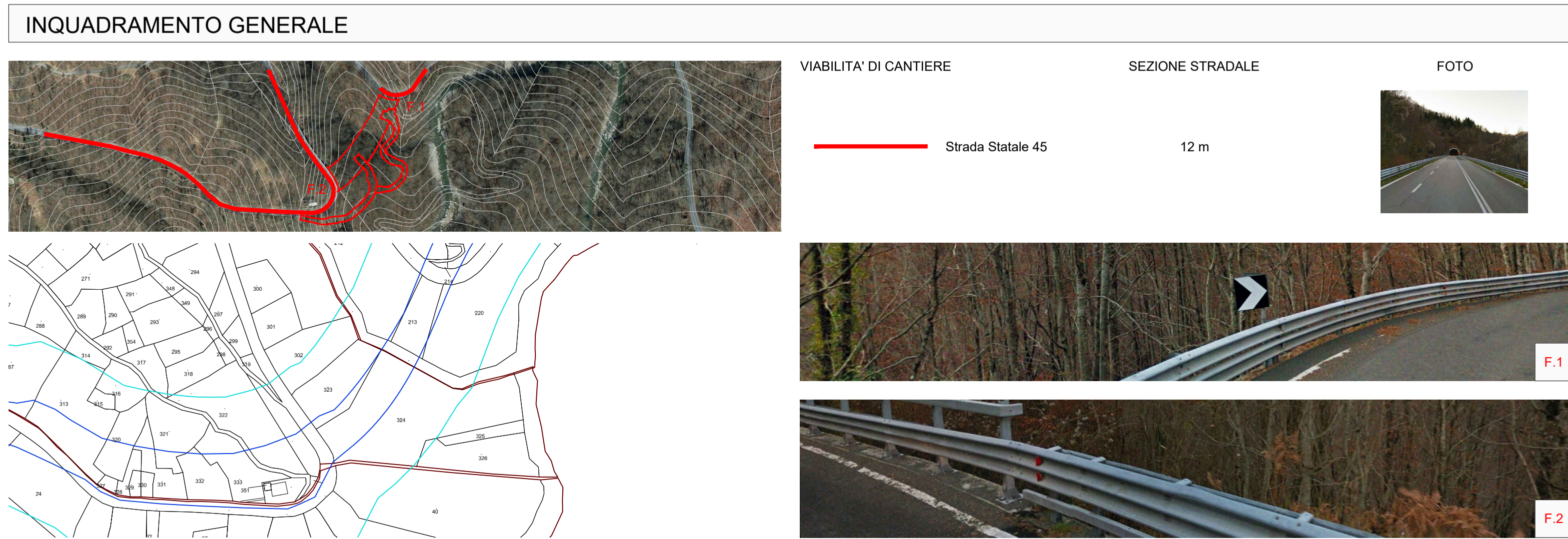
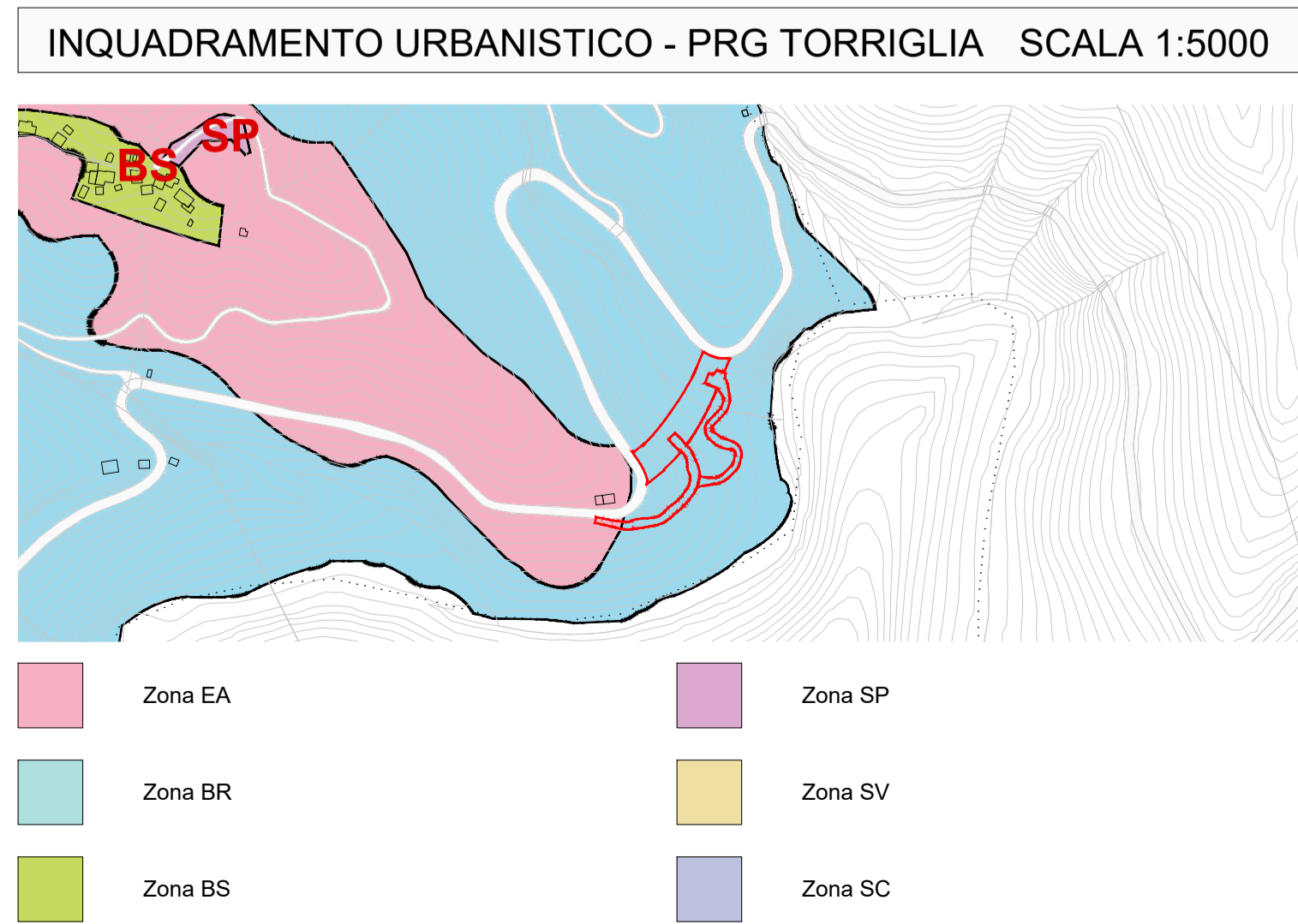
SCHEDA SINTETICA	
AREA DI CANTIERE OPERATIVO - CO 4	
Comune	Torriglia (GE)
Localizzazione	S.S. 45 Km 1+1360 - 1+480
Accessi	S.S. 45 attuale
Superficie	3891 mq (di cui 1641 mq di pista di cantiere)
Uso attuale del suolo	Bosco misto mesofilo
Destinazione P.R.G.	Zona BR, Zona EA
Presenza di vincoli	Territorio boschivo - D. Lgs. n° 227/2001, art. 2
Morfologia	Terreno con leggera pendenza
Tipologia di ripristino previsto	Ripristino del sito nelle condizioni attuali
Dati catastali	Foglio 69 Particelle 350 323 324 Foglio 72 Particelle 212 213 214 220



PTC - Città Metropolitana di Genova
Comma 1, lett. g) i territori coperti da foreste e da boschi, ancorché percorsi o danneggiati dal fuoco, e quelli sottoposti a vincolo di rimboscimento, come definiti dall'articolo 2, commi 2 e 6, del decreto legislativo 18 maggio 2001, n. 227.

Frane stabilizzate
Frane quiescenti
Frane attive
Frane attive non perimetrate
Esondazioni a pericolosità molto elevata
Esondazioni a pericolosità elevata

1121 Tessuto urbano residenziale discontinuo e mediamente denso
3117 Bosco di specie igrofile
3114 Bosco a prevalenza di faggio
1122 Tessuto urbano residenziale discontinuo e scarso
243 Colture agrarie prevalenti con presenza di spazi naturali
3113 Bosco misto mesofilo



anas Direzione Progettazione e Realizzazione Lavori

Variante alla S.S. 45 "Val di Trebbia"
Comuni di Torriglia e Montebruno
dal Km 31+500 (Costafontana) al Km 35+600 (Montebruno)
2° stralcio funzionale

PROGETTO DEFINITIVO

PROGETTAZIONE: ANAS - DIREZIONE PROGETTAZIONE E REALIZZAZIONE LAVORI

PROGETTISTI:
Ing. Vincenzo Marzi
Ordine Ing. di Bari n. 3594
Ing. Giuseppe Danilo Malgeri
Ordine Ing. di Roma n. A34610
Geol. Serena Majetta
Ordine Geologi del Lazio n. 928

IL COORDINATORE PER LA SICUREZZA IN FASE DI PROGETTAZIONE
Geom. Fabio Quondam

VISTO: IL RESPONSABILE DEL PROCEDIMENTO:
Ing. Giancarlo Luongo

PROTOCOLLO DATA

STUDIO DI IMPATTO AMBIENTALE
Inquadramento progettuale
Scheda di Cantiere - Tav. 5/6

CODICE PROGETTO	LIV. PROG.	N. PROG.	NOME FILE	REVISIONE	SCALA:
DPGE03	D	1701	TO0A30CANSC05_A	A	
C			CODICE ELAB.		
B			TO0A30CANSC05		
A	EMISSIONE				
REV.	DESCRIZIONE	DATA	REDATTO	VERIFICATO	APPROVATO