

ESECUZIONE RIPRESE AEREE: SETTEMBRE 2015



Direzione Progettazione e Realizzazione Lavori

**CORRIDOIO PLURIMODALE ADRIATICO
ITINERARIO MAGLIE - SANTA MARIA DI LEUCA
S.S. N° 275 "DI S. MARIA DI LEUCA"
LAVORI DI AMMODERNAMENTO E ADEGUAMENTO ALLA SEZ. B DEL D.M. 5.11.2001
S.S. 16 dal km 981+700 al km 985+386 - S.S. 275 dal km 0+000 al km 37+000
1° Lotto: Dal Km 0+000 di prog. al Km 23+300 di prog.**

PROGETTO DEFINITIVO COD. BA 283

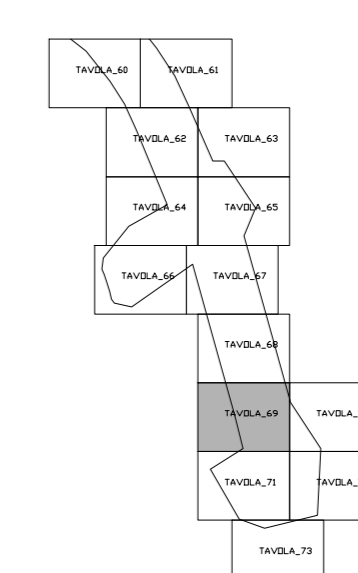
PROGETTAZIONE: ANAS - COORDINAMENTO TERRITORIALE ADRIATICA

<p>IL PROGETTISTA Ing. Alberto SANCHECO - Progettista e Coordinatore Ing. Simona MASCELLANO - Progettista</p> <p>COLLABORATORI Geom. Andrea DELL'AVANA Geom. Massimo MARINO Geom. Giuseppe CALO'</p> <p>IL GEOLOGO Dott. Pasquale SCORCIA</p> <p>IL COORDINATORE IN FASE DI PROGETTAZIONE Ing. Alberto SANCHECO</p> <p>IL RESPONSABILE DEL PROCEDIMENTO Ing. Giovanni PUGLIELLO</p> <p>RESPONSABILE PROJECT MANAGEMENT Ing. Nicola MARO</p>	<p>ATTIVITÀ DI SUPPORTO Studio S.I.T. - Servizi di Informazione Territoriale - Pasticceria</p>
---	---

**RILIEVI E INDAGINI
RILIEVI TOPOGRAFICI
CARTOGRAFIA - TAVOLA 69**

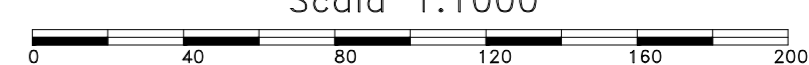
CODICE PROGETTO	NOME FILE	REVISIONE	SCALA:
PROGETTO: 100303A D 1701	TAVOLA: 69	A	1:1.000
ELAB.: 10030300 CRT PV 69			
A	REVISIONE DEL PROGETTO DEFINITIVO	Luglio 2017	Nicola D'Elia
REV.	DESCRIZIONE	DATA	REDATTO VERIFICATO APPROVATO

QUADRO D'UNIONE DELLE TAVOLE 1:000



L' EQUIDISTANZA FRA LE CURVE E' DI 1 M
ALTIMETRIA RIFERITA AL LIVELLO MEDIO DEL MARE
(PNEUMOTRI DA CRODA)


Scala 1:1000



RAPPRESENTAZIONE CONFORME
MERCATORE TRAVESSA UNIVERSALE (U.T.M.)

LEGENDA

Edificio civile	Stazzo autostr.	Canale	
Capannone industriale	Stazzo non aut.	Vasca	
Edificio religioso	Stazione	Quota di sesto	***
Edificio di servizio	Municipale	Scaricato resp.	
Edificio in costruzione	Mura in calce	Scaricato non resp.	
Vivimento	Mura di sostegno	Curva di livello	---
Barracche	Mura a cotto	Linea costiera	---
Fattoria	Stapo	Arcoletto	---
Serra	Linee elettriche	Vigneto	---
Ferrovia	Acquedotto	Linea Comune	---


Servizi di Informazione Territoriale S.r.l.
 Piazza Papa Giovanni Paolo II, 8 70015 NOCI (BA)
Fax: 080.497.00.99 - Fax: 080.497.07.08
 E-mail: sit@sit.it - info@sit.it
 Sito Internet: http://www.sit.it - info@sit.it
 2016 governo: info@sit.it