



CORRIDOIO PLURIMODALE ADRIATICO
 ITINERARIO MAGLIE - SANTA MARIA DI LEUCA
 S.S. N° 275 "DI S. MARIA DI LEUCA"
 LAVORI DI AMMODERNAMENTO E ADEGUAMENTO ALLA SEZ. B DEL D.M. 5.11.2001
 S.S. 16 dal km 981+700 al km 985+286 - S.S. 275 dal Km 0+000 al km 37+000
 1° Lotto: Dal Km 0+000 di prog. al Km 23+300 di prog.

PROGETTO DEFINITIVO COD. BA283






PROGETTAZIONE: ANAS - COORDINAMENTO TERRITORIALE ADRIATICA
 PROGETTISTA: **Ing. Alberto SANCHEIRO** - Proprietà e Coordinatore
 ATTORE DI SUPPORTO: **Dott.ssa Paola TAGLIANTE** - Architetto
 COLLABORATORI: **Geom. Andrea DELL'AVVA**, **Geom. Massimo MAROTTA**, **Geom. Giuseppe CALO'**
 IL PROGETTO: **Dott. Pasquale SCORCIA**
 IL COORDINATORE IN FASE DI PROGETTAZIONE: **Ing. Alberto SANCHEIRO**
 IL RESPONSABILE DEL PROCEDIMENTO: **Ing. Gianfranco PAGLIANGA**
 RESPONSABILE "PROJECT MANAGEMENT" ITALIA: **Ing. Nino MARO**

CARTA DELLA VISIBILITA' - TAV. 1

CODICE PROGETTO		NOME FILE		REVISIONE	SCALA:
PROGETTO:	LO503A	DIR. PROG.:	D	1701	
ELABORAZIONE:	T00SG00GENCT09A				1:10.000
A REVISIONE DEL PROGETTO DEFINITIVO		01/09/2011			
REV.	DESCRIZIONE	DATA	REDATTO	VERIFICATO	APPROVATO

P. Tagliante

Legenda

-  Inaccessibile
-  Visibilità nulla
-  Visibilità scarsa
-  Visibilità discreta
-  Visibilità buona