



**CORRIDOIO PLURIMODALE ADRIATICO**  
**ITINERARIO MAGLIE - SANTA MARIA DI LEUCA**  
 S.S. N° 275 "DI S. MARIA DI LEUCA"  
 LAVORI DI AMMODERNAMENTO E ADEGUAMENTO ALLA SEZ. B DEL D.M. 5.11.2001  
 S.S. 16 dal km 981+700 al km 985+386 - S.S. 275 dal Km 0+000 al km 37+000  
 1° Lotto: Dal Km 0+000 di prog. al Km 23+300 di prog.

**PROGETTO DEFINITIVO**

cod. BA283








**PROGETTAZIONE:** ANAS - COORDINAMENTO TERRITORIALE ADRIATICA

I. PROGETTISTI Ing. Alberto SANCIURICO - Progettista e Coordinatore Ing. Simone MASCIULLO - Progettista	ATTIVITÀ DI SUPPORTO Dott.ssa Paola TAGLIANTE - Archeologa
COLLABORATORI I Geom. Andrea DELL'ANNA Geom. Massimo MARTANO Geom. Giuseppe CALO'	
II. GEOLOGO Dott. Pasquale SCORCIA	
III. COORDINATORE IN FASE DI PROGETTAZIONE Ing. Alberto SANCIURICO	
IV. RESPONSABILE DEL PROCEDIMENTO Ing. Gianfranco PAGLIALLUNGA	
RESPONSABILE PROJECT MANAGEMENT PUGLIA Ing. Nicola MARZI	

**CARTA RIASSUNTIVA DEI VINCOLI - TAV. 1**

CODICE PROGETTO	NOVITÀ FILE	REVISIONE	SCALA:
PROGETTO: L0503A D 1701	T00-SG00-GEN-CT12.mxd	A	1:25.000
CODICE ELAB:	T00SG00GENCT12A		
A	REVISIONE DEL PROGETTO DEFINITIVO	08/09/2010	
REV.	DESCRIZIONE	DATA	REDATTO VERIFICATO APPROVATO

**Legenda**

-  Tracciato
-  Vincoli archeologici (da PUTT)
-  Stratificazione insediativa: siti storico culturali (da PPTR)
-  Area di rispetto: siti storico culturali (da PPTR)
-  Aree art. 142 lettera m (da PPTR)
-  Area di rispetto di zone di interesse archeologico (da PPTR)
-  Aree a "rischio archeologico" (da PPTR)