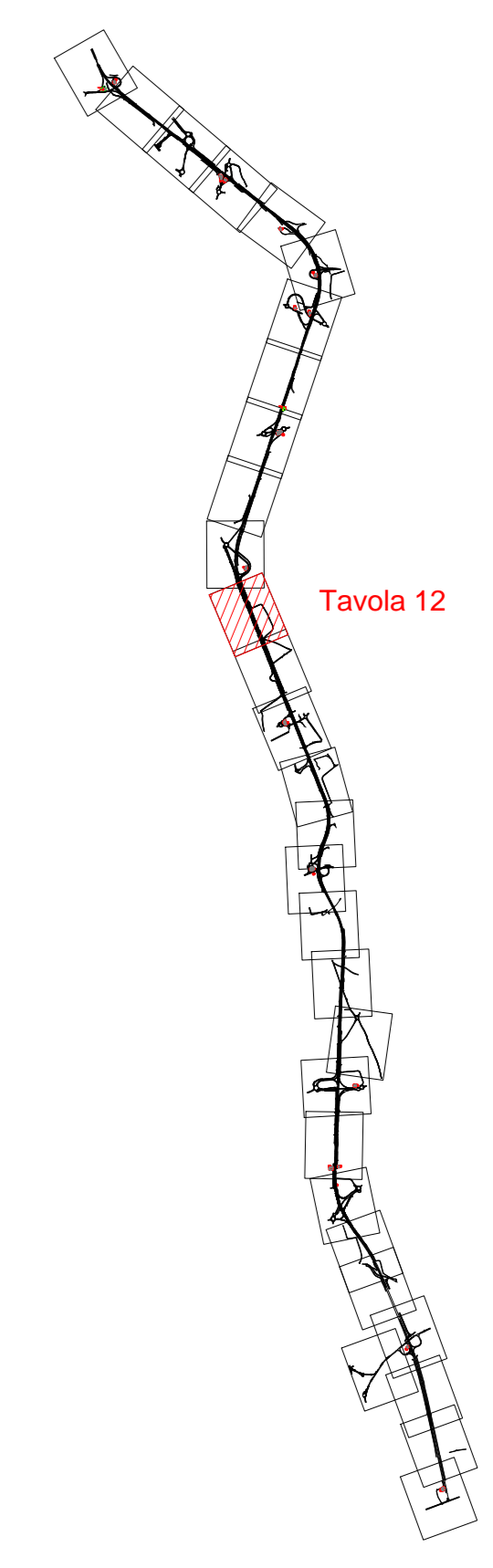






KEYPLAN





Sanas
GRUPPO FS ITALIANE

Direzione Progettazione e Realizzazione Lavori



**CORRIDOIO PLURIMODALE ADRIATICO
ITINERARIO MAGLIE - SANTA MARIA DI LEUCA**

S.S. N° 275 "DI S. MARIA DI LEUCA"


LAVORI DI AMMODERNAMENTO E ADEGUAMENTO ALLA SEZ. B DEL D.M. 5.11.2001
S.S. 16 dal km 0+000 al km 30+000 - S.S. 275 dal km 0+000 al km 37+000

1° Lotto: Dal Km 0+000 di prog. al Km 23+300 di prog.

PROGETTO DEFINITIVO

cod. BA283

PROGETTAZIONE: ANAS - COORDINAMENTO TERRITORIALE ADRIATICA

<p>I. PROGETTISTI Ing. Alberto SANCHIRO - Progettista e Coordinatore Ing. Simone MASCIACCO - Progettista</p> <p>COLLABORATORI Geom. Andrea DELL'ANNA Geom. Massimo MARTINO Geom. Giuseppe CALZ'</p> <p>IL GEOLOGO Dott. Pasquale SCORICA</p> <p>IL COORDINATORE DELLA SICUREZZA IN FASE DI PROGETTAZIONE Ing. Alberto SANCHIRO</p> <p>IL RESPONSABILE DEL PROCEDIMENTO Ing. Giustina PAGLIANENGA</p> <p>RESPONSABILE PROJECT MANAGEMENT PUGLIA Ing. Nicola MARZI</p>	<p>ATTIVITA' DI SUPPORTO</p>  <p>Tracciato</p>
--	---

PROGETTO STRADALE - GENERALE

PLANIMETRIA SU FOTOMOSAICO DI FOTO AEREE

Tav. 12 di 30

CODICE PROGETTO		NOME FILE		REVISIONE	SCALA:
PROGETTO	LIV. PROG. N. PROG.	FOO_EG00_TRA_PP12_B.dwg			
10503A	01701			B	1:1000
PROGETTO	ELAB.	FOO_EG00_TRA_PP12			
B	REVISIONE DEL PROGETTO DEFINITIVO DEL 2017	Giugno 2018			
A	REVISIONE DEL PROGETTO DEFINITIVO	Novembre 2017			
REV.	DESCRIZIONE	DATA	REDATTO	VERIFICATO	APPROVATO