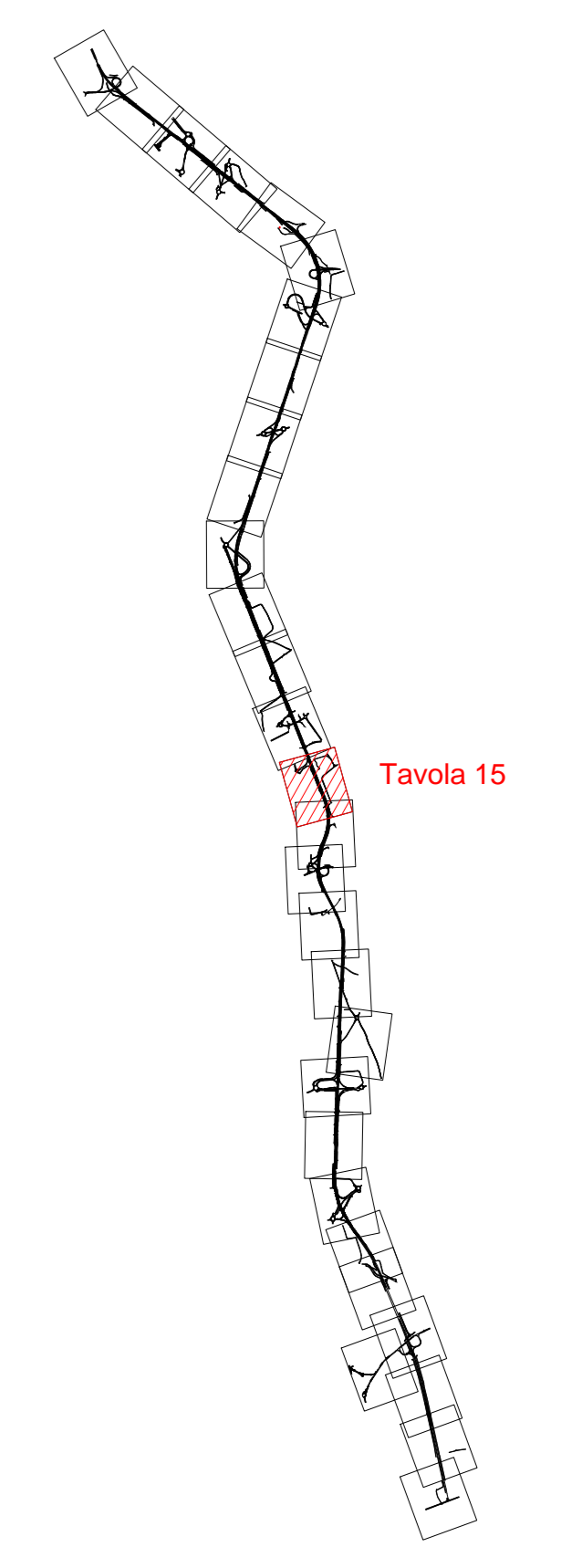





KEYPLAN





Sanas
GRUPPO FS ITALIANE

Direzione Progettazione e Realizzazione Lavori



CORRIDOIO PLURIMODALE ADRIATICO
ITINERARIO MAGLIE - SANTA MARIA DI LEUCA

S.S. N° 275 "DI S. MARIA DI LEUCA"

LAVORI DI AMMODERNAMENTO E ADEGUAMENTO ALLA SEZ. B DEL D.M. 5.11.2001

S.S. 16 dal km 0+000 al km 23+300 - S.S. 275 dal km 0+000 al km 37+000

1° Lotto: Dal Km 0+000 di prog. al Km 23+300 di prog.

PROGETTO DEFINITIVO

cod. BA283

PROGETTAZIONE: ANAS - COORDINAMENTO TERRITORIALE ADRIATICA

I. PROGETTISTI:
Ing. Alberto SANCHIRO - Progettista e Coordinatore
Ing. Simone MASCIACCO - Progettista

COLLABORATORI:
Geom. Andrea DELL'ANNA
Geom. Massimo MARTANO
Geom. Giuseppe CALZ'


II. GEOLOGO:
Dott. Pasquale SCORICA

III. COORDINATORE DELLA SICUREZZA IN FASE DI PROGETTAZIONE:
Ing. Alberto SANCHIRO

IV. RESPONSABILE DEL PROCEDIMENTO:
Ing. Giuseppina PAGLIANGOLA

RESPONSABILE PROJECT MANAGEMENT PUGLIA:
Ing. Nicola MARZI

ATTIVITA' DI SUPPORTO



Tracciato

PROGETTO STRADALE - GENERALE
PLANIMETRIA SU FOTOMOSAICO DI FOTO AEREE

Tav. 15 di 30

CODICE PROGETTO		NOME FILE		REVISIONE	SCALA:
PROGETTO	LIV. PROG. N. PROG.	FOO_EG00_TRA_PP15_B.dwg	CODICE	B	1:1000
LO503A	01701	FOO_EG00_TRA_PP15			

REV.	DESCRIZIONE	DATA	REDATTO	VERIFICATO	APPROVATO
B	REVISIONE DEL PROGETTO DEFINITIVO DEL 2017	Giugno 2018			
A	REVISIONE DEL PROGETTO DEFINITIVO	Novembre 2017			