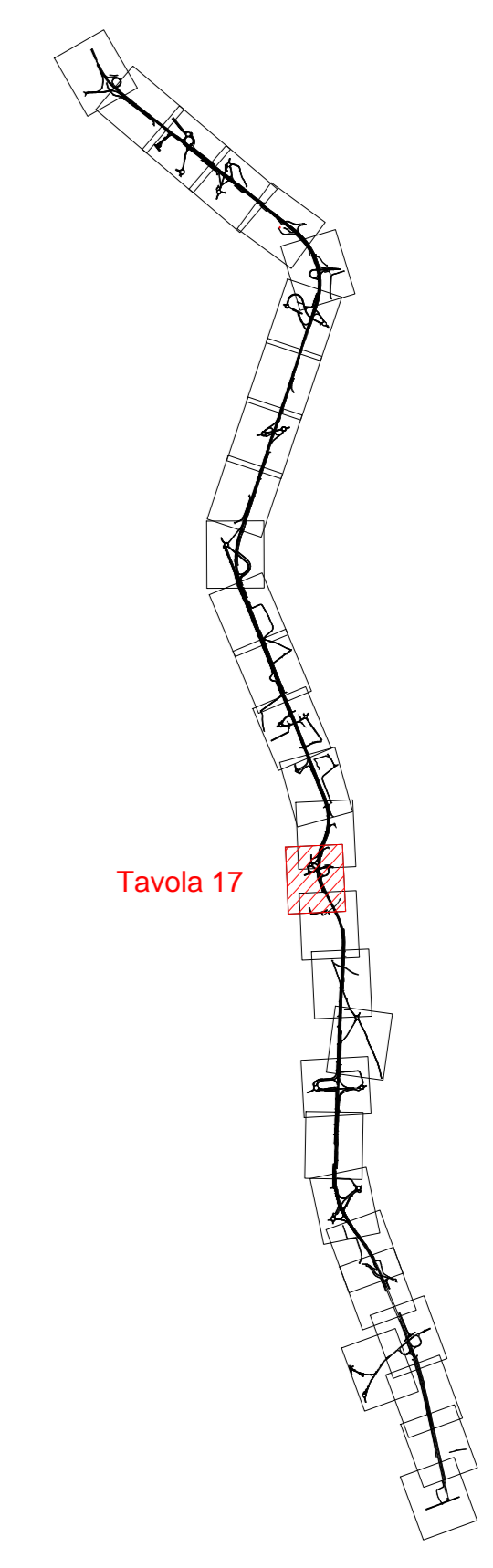






KEYPLAN





**Sanas**  
GRUPPO FS ITALIANE

**Direzione Progettazione e Realizzazione Lavori**




---

**CORRIDOIO PLURIMODALE ADRIATICO**  
ITINERARIO MAGLIE - SANTA MARIA DI LEUCA  
S.S. N° 275 "DI S. MARIA DI LEUCA"  
LAVORI DI AMMODERNAMENTO E ADEGUAMENTO ALLA SEZ. B DEL D.M. 5.11.2001  
S.S. 16 dal km 0+000 al km 30+000 - S.S. 275 dal km 0+000 al km 37+000  
1° Lotto: Dal Km 0+000 di prog. al Km 23+300 di prog.

**PROGETTO DEFINITIVO** cod. BA283

---

**PROGETTAZIONE:** ANAS - COORDINAMENTO TERRITORIALE ADRIATICA

<p><b>I. PROGETTISTI</b> Ing. Alberto SANCHIRO - Progettista e Coordinatore Ing. Simone MASCIACCO - Progettista</p> <p><b>COLLABORATORI</b> Geom. Andrea DELL'ANNA Geom. Massimo MARTANO Geom. Giuseppe CALZ'</p> <p><b>IL GEOLOGO</b> Dott. Pasquale SCORICA</p> <p><b>IL COORDINATORE DELLA SICUREZZA IN FASE DI PROGETTAZIONE</b> Ing. Alberto SANCHIRO</p> <p><b>IL RESPONSABILE DEL PROCEDIMENTO</b> Ing. Giuseppina PAGLIARINGA</p> <p><b>RESPONSABILE PROJECT MANAGEMENT PUGLIA</b> Ing. Nicola MARZI</p>	<p>ATTIVITA' DI SUPPORTO</p>  <p>Tracciato</p>
--	---

---

**PROGETTO STRADALE - GENERALE**  
PLANIMETRIA SU FOTOMOSAICO DI FOTO AEREE  
Tav. 17 di 30

CODICE PROGETTO	NOME FILE	REVISIONE	SCALA:
PROGETTO LO503A 01701	FOO_EG00_TRA_PP17_B.dwg CODICE ELAB. 010E000TRAP17	B	1:1000

---

REV.	DESCRIZIONE	DATA	REDATTO	VERIFICATO	APPROVATO
B	REVISIONE DEL PROGETTO DEFINITIVO DEL 2017	Giugno 2018			
A	REVISIONE DEL PROGETTO DEFINITIVO	Novembre 2017			