SEZIONE TIPO IN CURVA

Scala 1:50

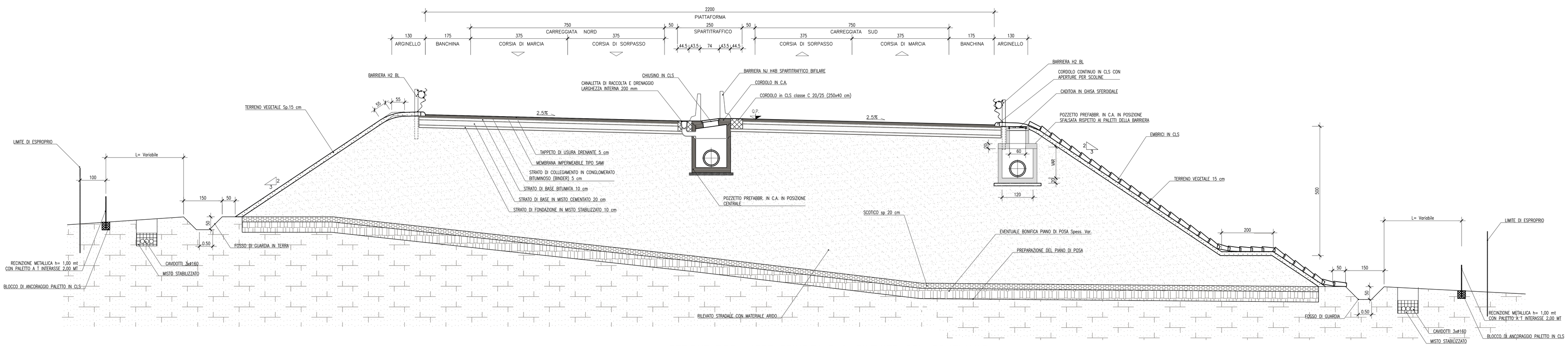

PARTICOLARE SOVRASTRUTTURA STRADALE ASSE PRINCIPALE E CORSIE DEDICATE

(misure in cm) Rapp. 1:10

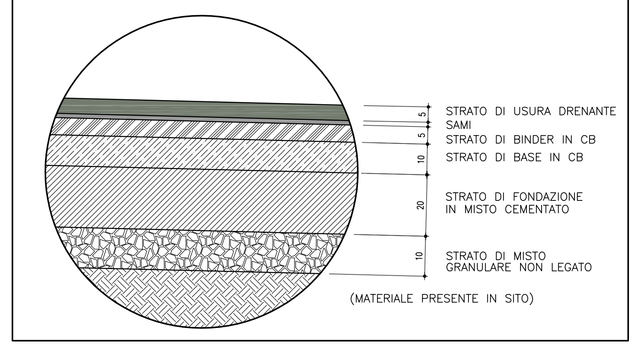

SEZIONE TIPO ASSE PRINCIPALE IN RILEVATO CON COMPLANARI

Scala 1:50

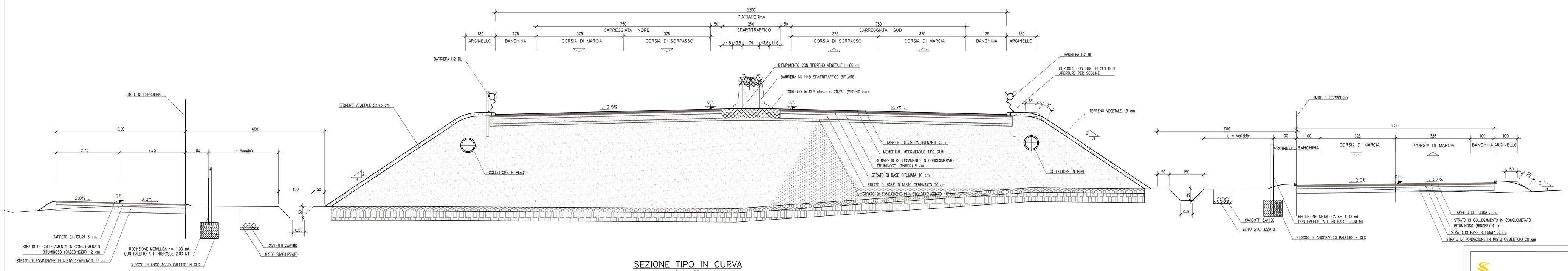

SEZIONE TIPO IN CURVA

Scala 1:50

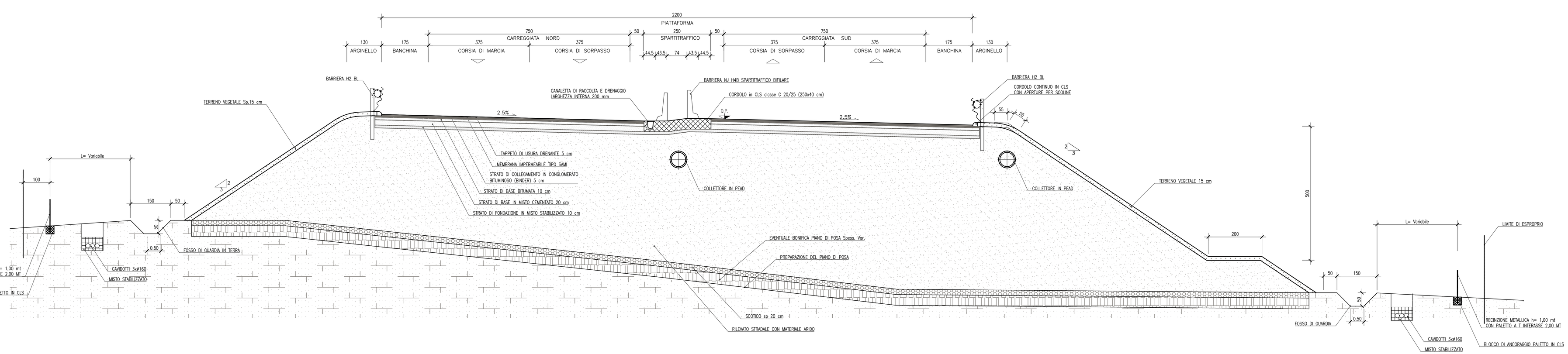

Anas GRUPPO FS ITALIANE — *Direzione Progettazione e Realizzazione Lavori*

CORRIDOIO PLURIMODALE ADRIATICO

ITINERARIO MAGLIE - SANTA MARIA DI LEUCA

S.S. N° 275 "DI S. MARIA DI LEUCA"

LAVORI DI AMMODERNAMENTO E ADEGUAMENTO ALLA SEZ. B DEL D.M. 5.11.2001

S.S. 16 dal km 981+700 al km 985+386 - S.S. 275 dal Km 0+000 al km 37+000

1° Lotto: Dal Km 0+000 di prog. al Km 23+300 di prog.

PROGETTO DEFINITIVO

COD. BA283

PROGETTAZIONE: ANAS - COORDINAMENTO TERRITORIALE ADRIATICA

I PROGETTISTI
Ing. Alberto SANCHIRICO – *Progettista e Coordinatore*
Ing. Simone MEDICULLO – *Progettista*

COLLABORATORI
Geom. Andrea DELL'IMMA
Geom. Massimo MARTINO
Geom. Giuseppe CALO'

IL GEOLOGO
Dott. Pasquale SCORCIA

IL COORDINATORE DELLA SICUREZZA IN FASE DI PROGETTAZIONE
Ing. Alberto SANCHIRICO

IL RESPONSABILE DEL PROCEDIMENTO
Ing. Gianfranco PASQUALINGA

RESPONSABILE PROJECT MANAGEMENT PUGLIA
Ing. Nicola MARZO

ATTIVITA' DI SUPPORTO
UNING Ufficio Tecnico Integrato Ingegneria Italia
Via Giuseppe Frua 11 - 20146 Milano
P.IVA IT 12.878.470.157
– *Particolari Costruttivi e Decorsfisi*
– *Computi Metrici*

PROGETTO STRADALE - GENERALE

SEZIONI TIPO ASSE PRINCIPALE

Tav. 2 di 6

CODICE PROGETTO			NOME FILE	REVISIONE	SCALA:
PROGETTO	LIV. PROG.	N. PROG.	P00_PSO0_TRA_ST02_B.dwg		
L0S03A	D	1701	CODICE ELAB. P00PSO0TRAST02	B	1:50

REV.	DESCRIZIONE	DATA	REDATTO	VERIFICATO	APPROVATO
B	REVISIONE DEL PROGETTO DEFINITIVO DEL 2017	*Giugno 2018*			
A	REVISIONE DEL PROGETTO DEFINITIVO	*Novembre 2017*			