CAVALCAVIA
SEZIONE TIPO SU APPOGGIO
Scala 1:50

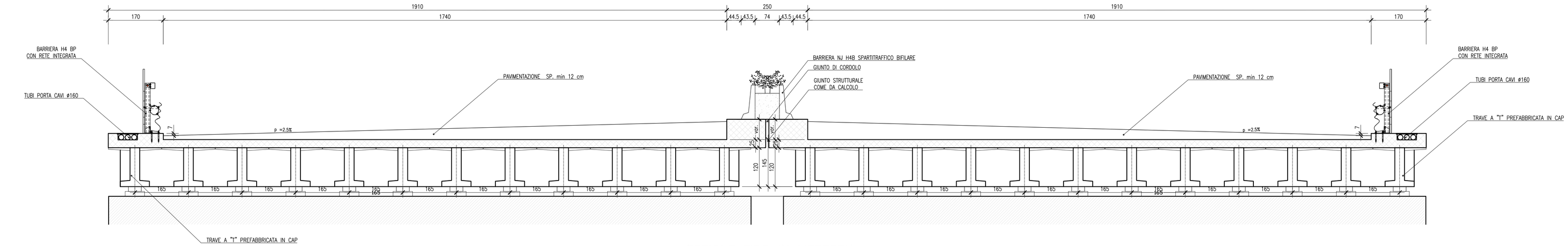

SEZIONE TIPO IN MEZZERIA
Scala 1:50

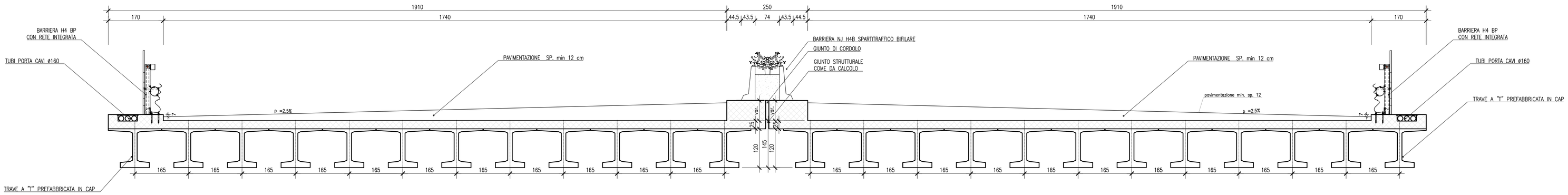

SEZIONE TIPO SU APPOGGIO
Scala 1:50

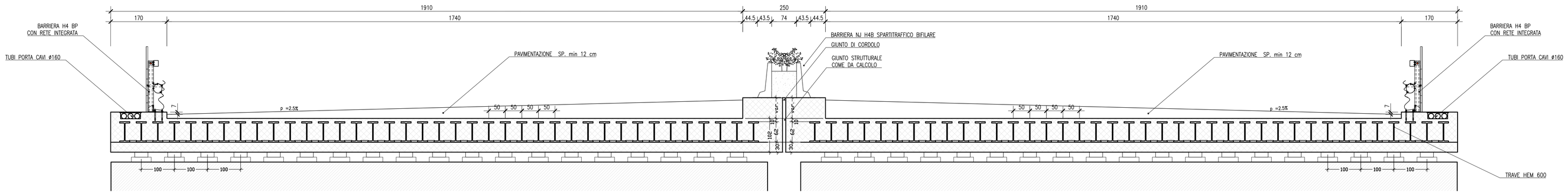

SEZIONE TIPO IN MEZZERIA
Scala 1:50

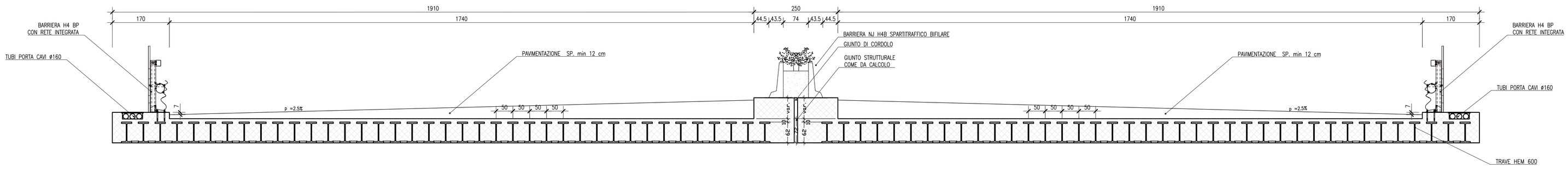

CAVALCAVIA
Scala 1:50

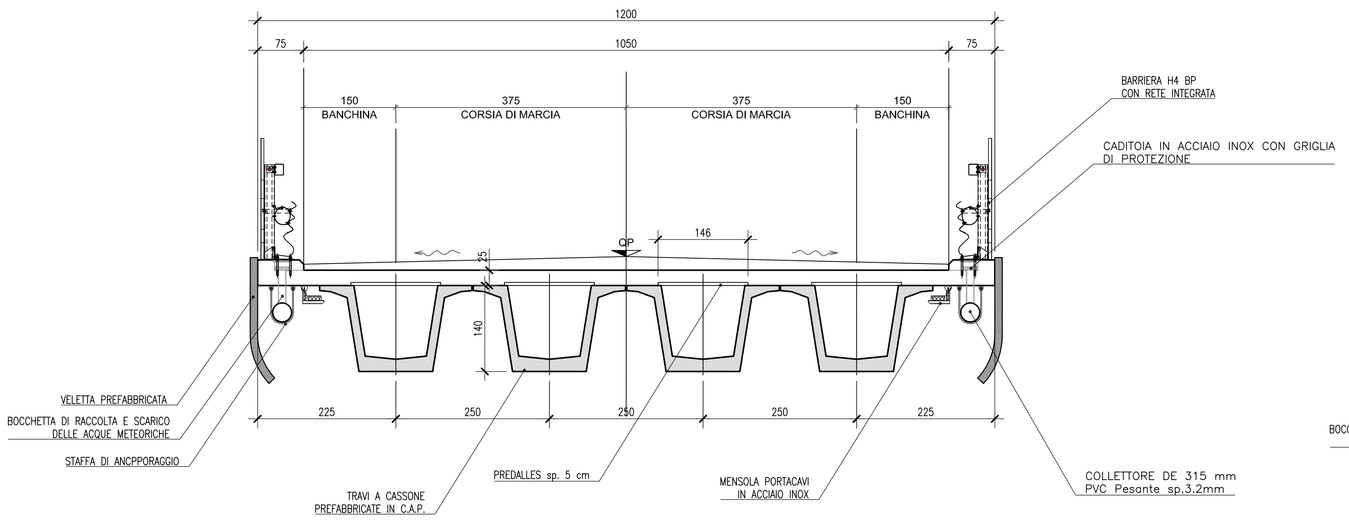

CAVALCAVIA
Scala 1:50

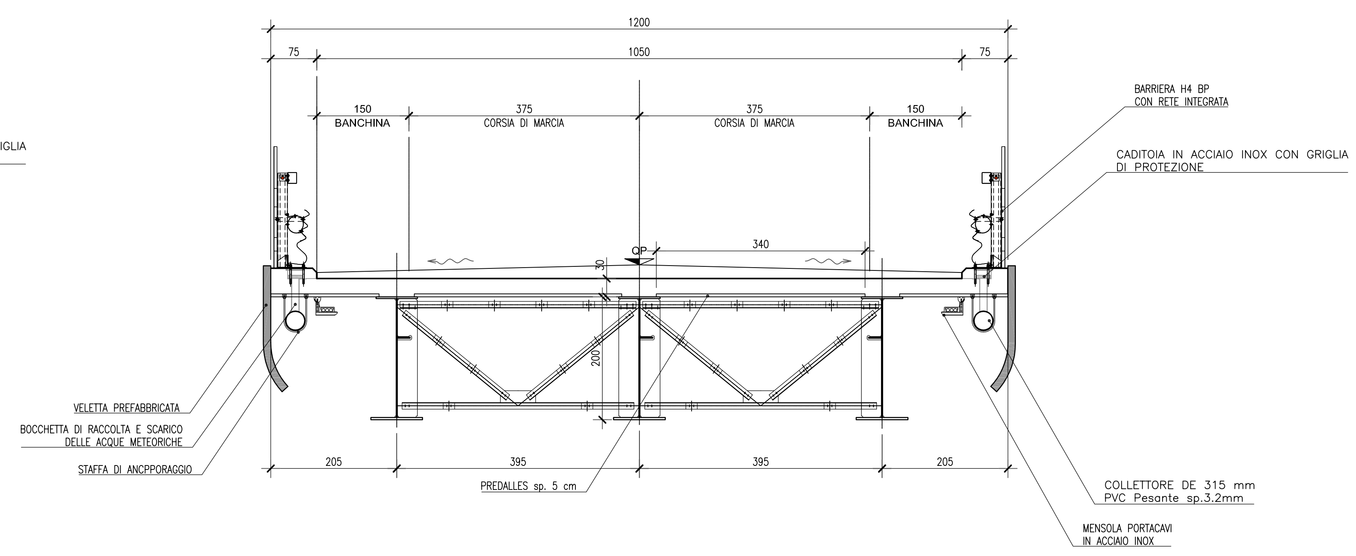

anas
GRUPPO FS ITALIANE
Direzione Progettazione e Realizzazione Lavori

CORRIDOIO PLURIMODALE ADRIATICO
ITINERARIO MAGLIE - SANTA MARIA DI LEUCA
S.S. N° 275 "DI S. MARIA DI LEUCA"
LAVORI DI AMMODERNAMENTO E ADEGUAMENTO ALLA SEZ. B DEL D.M. 5.11.2001
S.S. 16 dal km 981+700 al km 985+386 - S.S. 275 dal Km 0+000 al km 37+000
1° Lotto: Dal Km 0+000 di prog. al Km 23+300 di prog.

PROGETTO DEFINITIVO — COD. BA283

PROGETTAZIONE: ANAS - COORDINAMENTO TERRITORIALE ADRIATICA

I PROGETTISTI
Ing. Alberto SANCHIRICO – *Progettista e Coordinatore*
Ing. Simone MISCIULLO – *Progettista*

COLLABORATORI:
Geom. Andrea DELL'ANNA
Geom. Massimo MARTANO
Geom. Giuseppe CALO'

IL GEOLOGO
Dott. Pasquale SCORCIA

IL COORDINATORE DELLA SICUREZZA IN FASE DI PROGETTAZIONE
Ing. Alberto SANCHIRICO

IL RESPONSABILE DEL PROCEDIMENTO
Ing. Gianfranco PAGLIALUNGA

RESPONSABILE PROJECT MANAGEMENT PUGLIA
Ing. Nicola MARZI

ATTIVITA' DI SUPPORTO
UNING
Via Amendola 172/c - BARI
Direttore Tecnico
Prof.Ing.Matteo Ranieri
– *Particolari Costruttivi e Decorativi*
– *Computi Metrici*

PROGETTO STRADALE - GENERALE
SEZIONI TIPO CAVALCAVIA E SOTTOPASSI
Tav. 6 di 6

CODICE PROGETTO (PROGETTO / LIV. PROG. / N. PROG.)	NOME FILE	REVISIONE	SCALA:
LO53A D 1701	P00_PS00_TRA_ST06_B.dwg CODICE ELAB. P00PS00TRAST06	B	1:50

REV.	DESCRIZIONE	DATA	REDATTO	VERIFICATO	APPROVATO
B	REVISIONE DEL PROGETTO DEFINITIVO DEL 2017	*Giugno 2018*			
A	REVISIONE DEL PROGETTO DEFINITIVO	*Novembre 2017*			