

CORRIDOIO PLURIMODALE ADRIATICO

ITINERARIO MAGLIE - SANTA MARIA DI LEUCA

S.S. N° 275 "DI S. MARIA DI LEUCA"

LAVORI DI AMMODERNAMENTO E ADEGUAMENTO ALLA SEZ. B DEL D.M. 5.11.2001

S.S. 16 dal km 981+700 al km 985+386 - S.S. 275 dal Km 0+000 al km 37+000

1° Lotto: Dal Km 0+000 di prog. al Km 23+300 di prog.

PROGETTO DEFINITIVO

COD. BA283

PROGETTAZIONE: ANAS - COORDINAMENTO TERRITORIALE ADRIATICA

I PROGETTISTI

Ing. Alberto SANCHIRICO - Progettista e Coordinatore
Ing. Simona MASCIULLO - Progettista

COLLABORATORI

Geom. Andrea DELL'ANNA
Geom. Massimo MARTANO
Geom. Giuseppe CALO'

IL GEOLOGO

Dott. Pasquale SCORCIA

IL COORDINATORE DELLA SICUREZZA IN FASE DI PROGETTAZIONE

Ing. Alberto SANCHIRICO

IL RESPONSABILE DEL PROCEDIMENTO

Ing. Gianfranco PAGLIALUNGA

RESPONSABILE PROJECT MANAGEMENT PUGLIA

Ing. Nicola MARZI

ATTIVITA' DI SUPPORTO



Via Amendola 172/c - BARI
Direttore Tecnico
Prof. Ing. Matteo Ranieri

- Particolari Costruttivi e Decorativi
- Computi Metrici

PROGETTO STRADALE

ASSE PRINCIPALE

SEZIONI TRASVERSALI CORSIA DEDICATA 1 - TAVOLA 30

CODICE PROGETTO

PROGETTO LIV. PROG. N. PROG.

L0503A D 1701

NOME FILE

P01_PS00_TRA_SZ30-47_A.dwg

CODICE ELAB. P01PS00TRASZ30

REVISIONE

SCALA:

A

1:200

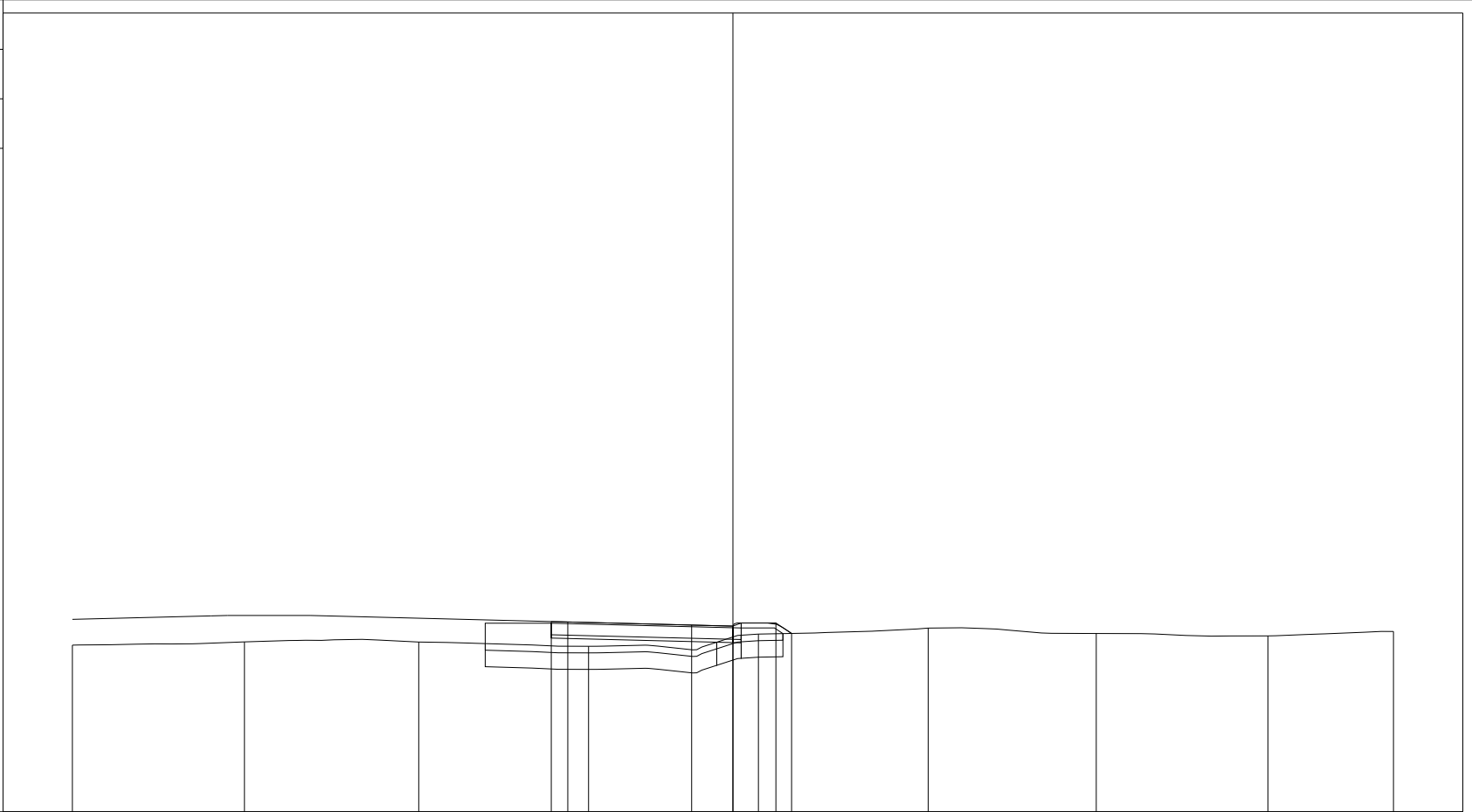
REV.	DESCRIZIONE	DATA	REDATTO	VERIFICATO	APPROVATO
A	REVISIONE DEL PROGETTO DEFINITIVO	Giugno 2018			

PROFILO Dedicata 1

SEZIONE CD1_1

PROGRESSIVA 0.00

A RILEVATO m² 8.68
 BO BONIFICA m² 4.52
 D BASE m² 1.97
 G FONDAZIONE m² 0.58
 a USURA m 5.50
 c BINDER m 5.75
 sc SCOTICO m 9.09
 v VEGETALE m 1.61



200
200

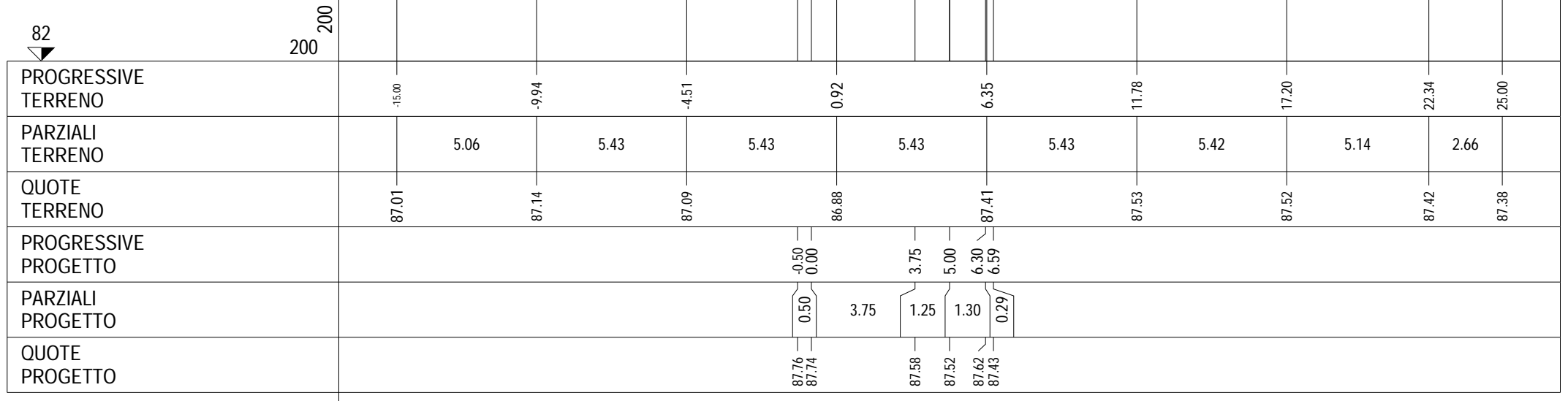
PROGRESSIVE TERRENO	-15.00	-9.79	-4.51	0.63	5.77	10.91	16.00	21.20	25.00
PARZIALI TERRENO		5.21	5.28	5.14	5.14	5.14	5.09	5.20	3.80
QUOTE TERRENO	87.05	87.15	87.14	87.01	87.38	87.57	87.40	87.33	87.46
PROGRESSIVE PROGETTO				-0.50 0.00	3.75 5.00	6.30 6.78			
PARZIALI PROGETTO				0.50	3.75	1.25	1.30	0.48	
QUOTE PROGETTO				87.76 87.75	87.66 87.63	87.72 87.40			

PROFILO Dedicata 1

SEZIONE CD1_2

PROGRESSIVA 3.62

A RILEVATO	m ²	9.06
BO BONIFICA	m ²	4.42
D BASE	m ²	2.02
G FONDAZIONE	m ²	0.57
a USURA	m	5.50
c BINDER	m	5.75
sc SCOTICO	m	8.98
v VEGETALE	m	1.38

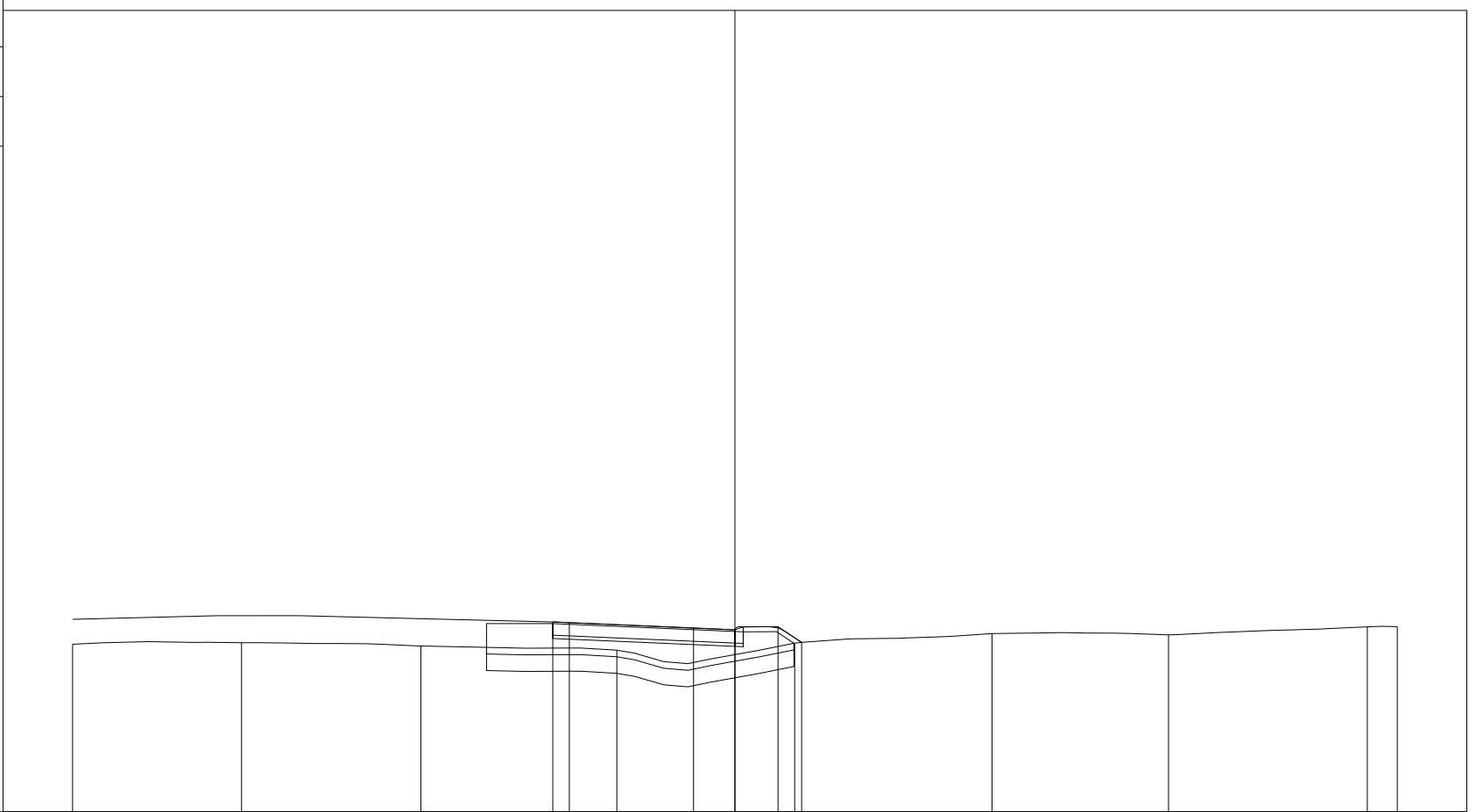


PROFILO Dedicata 1

SEZIONE CD1_3

PROGRESSIVA 16.35

A RILEVATO	m ²	10.77
BO BONIFICA	m ²	4.64
D BASE	m ²	2.02
G FONDAZIONE	m ²	0.57
a USURA	m	5.50
c BINDER	m	5.75
sc SCOTICO	m	9.39
v VEGETALE	m	1.89



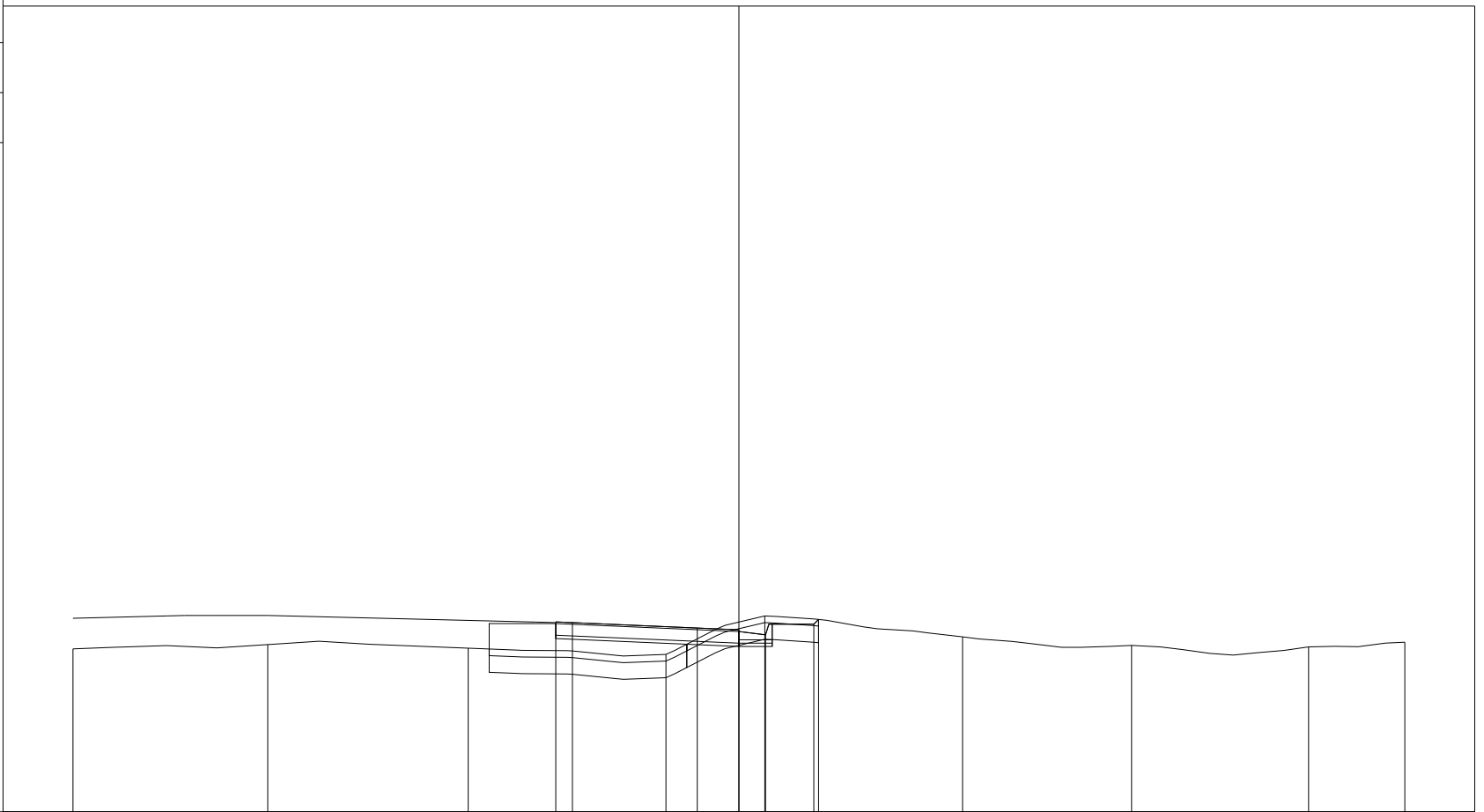
PROGRESSIVE TERRENO	-15.00	-9.90	-4.48	1.43	6.81	12.76	18.09	24.10	25.00
PARZIALI TERRENO	5.10	5.42	5.91	5.38	5.95	5.33	6.01	0.90	
QUOTE TERRENO	87.06	87.10	87.00	86.88	87.09	87.38	87.34	87.58	87.59
PROGRESSIVE PROGETTO				-0.50 0.00	3.75 5.00	6.30 7.01			
PARZIALI PROGETTO				0.50 3.75	1.25 1.30	0.71			
QUOTE PROGETTO				87.73 87.71	87.55 87.49	87.59 87.11			

PROFILO Dedicata 1

SEZIONE CD1_4

PROGRESSIVA 29.08

A RILEVATO m² 8.26
 B STERRO m² 0.15
 BO BONIFICA m² 4.94
 D BASE m² 1.93
 G FONDAZIONE m² 0.65
 a USURA m 5.50
 c BINDER m 5.50
 sc SCOTICO m 10.13



200
200

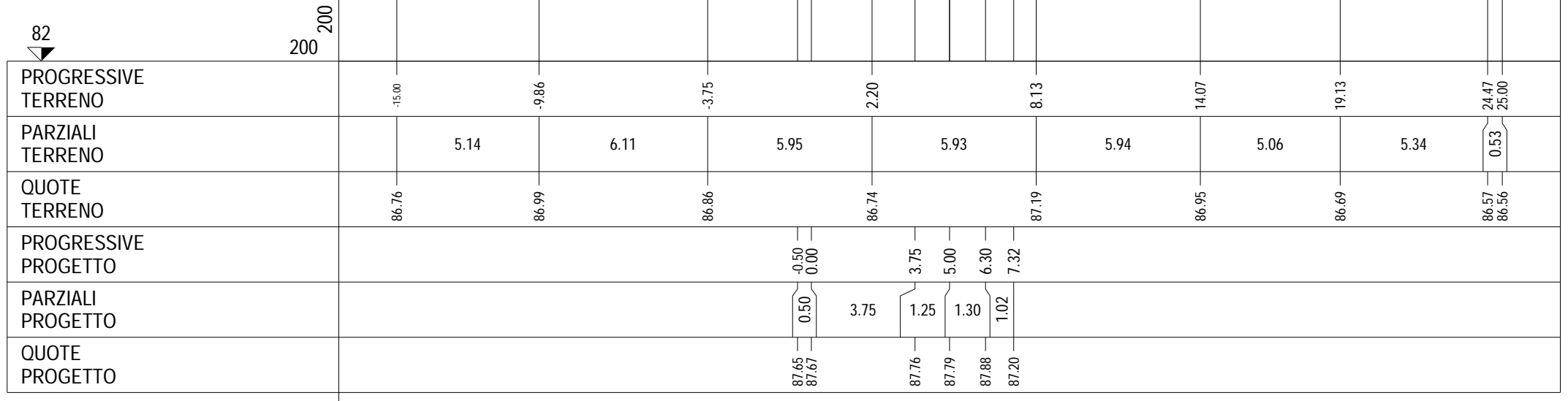
PROGRESSIVE TERRENO	-15.00	-9.15	-3.13	2.81	5.78	11.72	16.79	22.11	25.00	
PARZIALI TERRENO	5.85	6.02	5.94	2.97	5.94	5.07	5.32	2.89		
QUOTE TERRENO	86.89	87.02	86.91	86.73	87.88	87.25	87.00	86.95	87.09	
PROGRESSIVE PROGETTO				-0.50	0.00	3.75	5.00	5.80	7.25	7.39
PARZIALI PROGETTO				0.50	3.75	1.25	0.80	1.45	0.14	
QUOTE PROGETTO				87.70	87.68	87.52	87.41	87.31	87.63	87.78

PROFILO Dedicata 1

SEZIONE CD1_5

PROGRESSIVA 35.82

A RILEVATO m² 10.85
 BO BONIFICA m² 4.76
 D BASE m² 2.02
 G FONDAZIONE m² 0.58
 a USURA m 5.50
 c BINDER m 5.75
 sc SCOTICO m 9.62
 v VEGETALE m 2.27

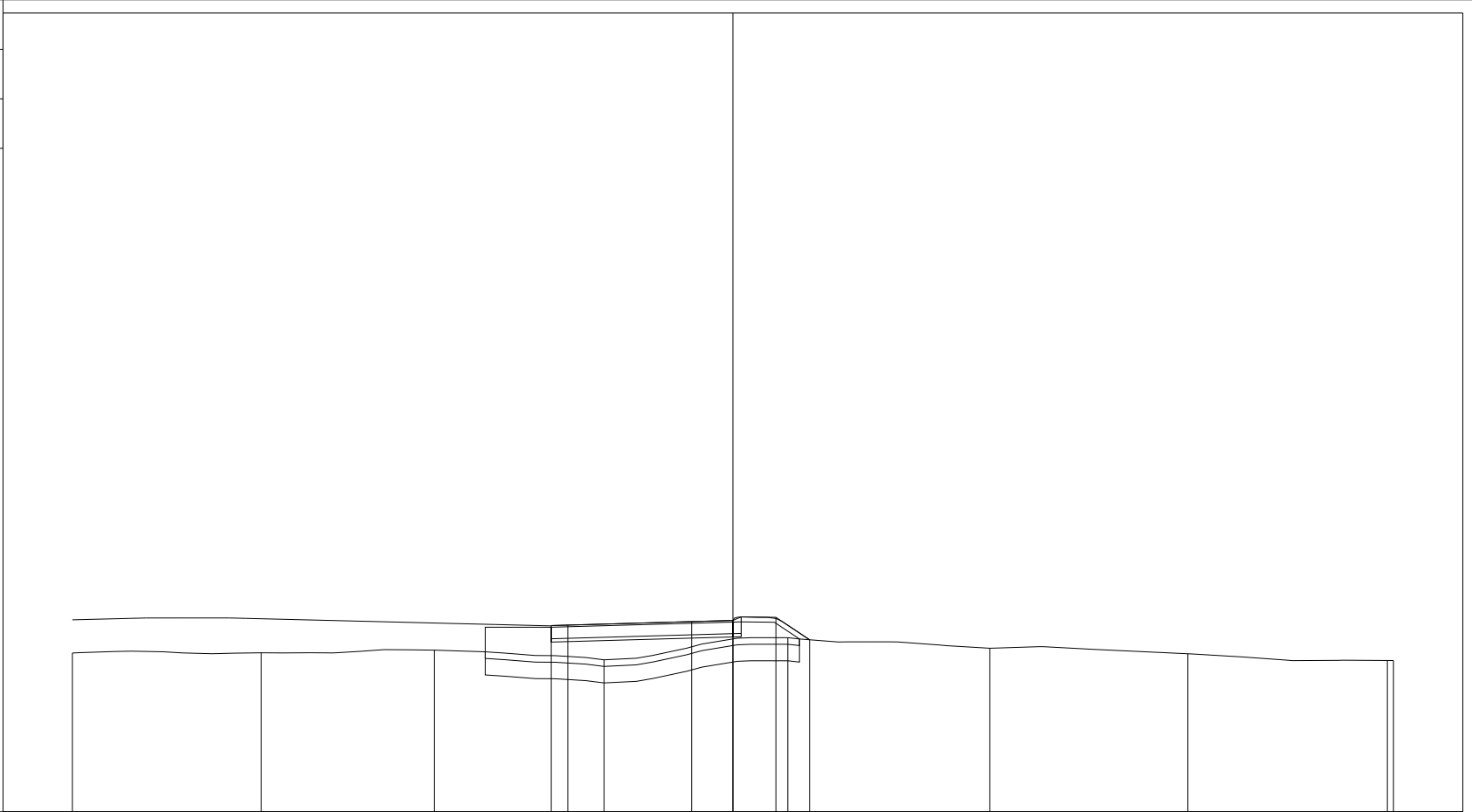


PROFILO Dedicata 1

SEZIONE CD1_6

PROGRESSIVA 40.00

A RILEVATO	m ²	11.20
BO BONIFICA	m ²	4.76
D BASE	m ²	2.01
G FONDAZIONE	m ²	0.58
a USURA	m	5.50
c BINDER	m	5.75
sc SCOTICO	m	9.58
v VEGETALE	m	2.26



200
200

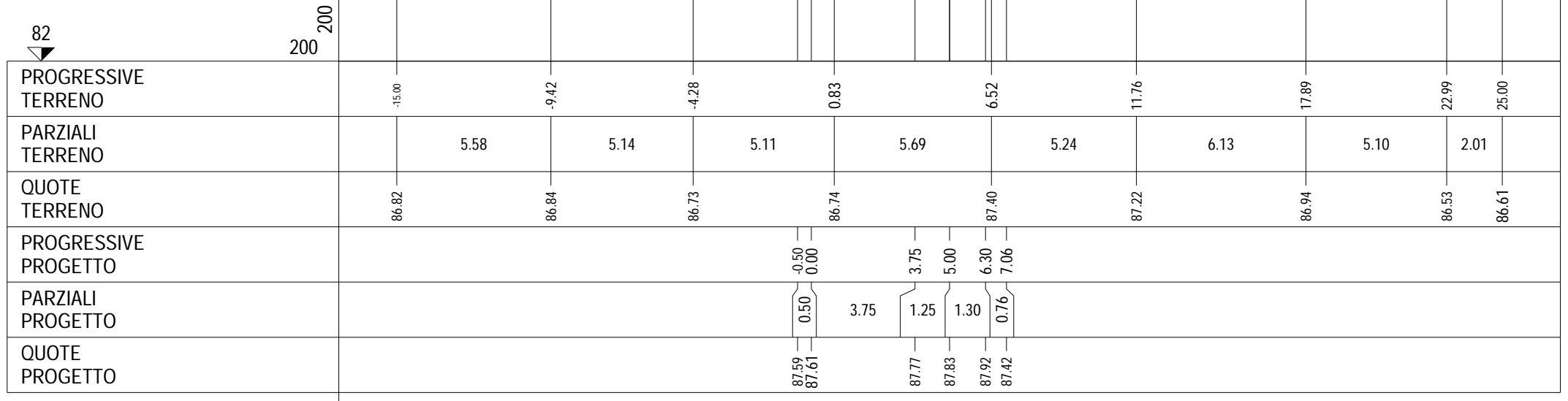
PROGRESSIVE TERRENO	-15.00	-9.28	-4.04	1.10	6.66	12.78	18.78	24.82	25.00
PARZIALI TERRENO	5.72	5.24	5.14	5.56	6.12	6.00	6.04	0.18	
QUOTE TERRENO	86.81	86.82	86.90	86.60	87.27	86.95	86.79	86.58	86.58
PROGRESSIVE PROGETTO				-0.50	0.00	3.75	5.00	6.30	7.32
PARZIALI PROGETTO				0.50	3.75	1.25	1.30	1.02	
QUOTE PROGETTO				87.64	87.66	87.76	87.80	87.89	87.21

PROFILO Dedicata 1

SEZIONE CD1_7

PROGRESSIVA 58.92

A RILEVATO	m ²	9.31
BO BONIFICA	m ²	4.66
D BASE	m ²	2.02
G FONDAZIONE	m ²	0.58
a USURA	m	5.50
c BINDER	m	5.75
sc SCOTICO	m	9.50
v VEGETALE	m	1.95

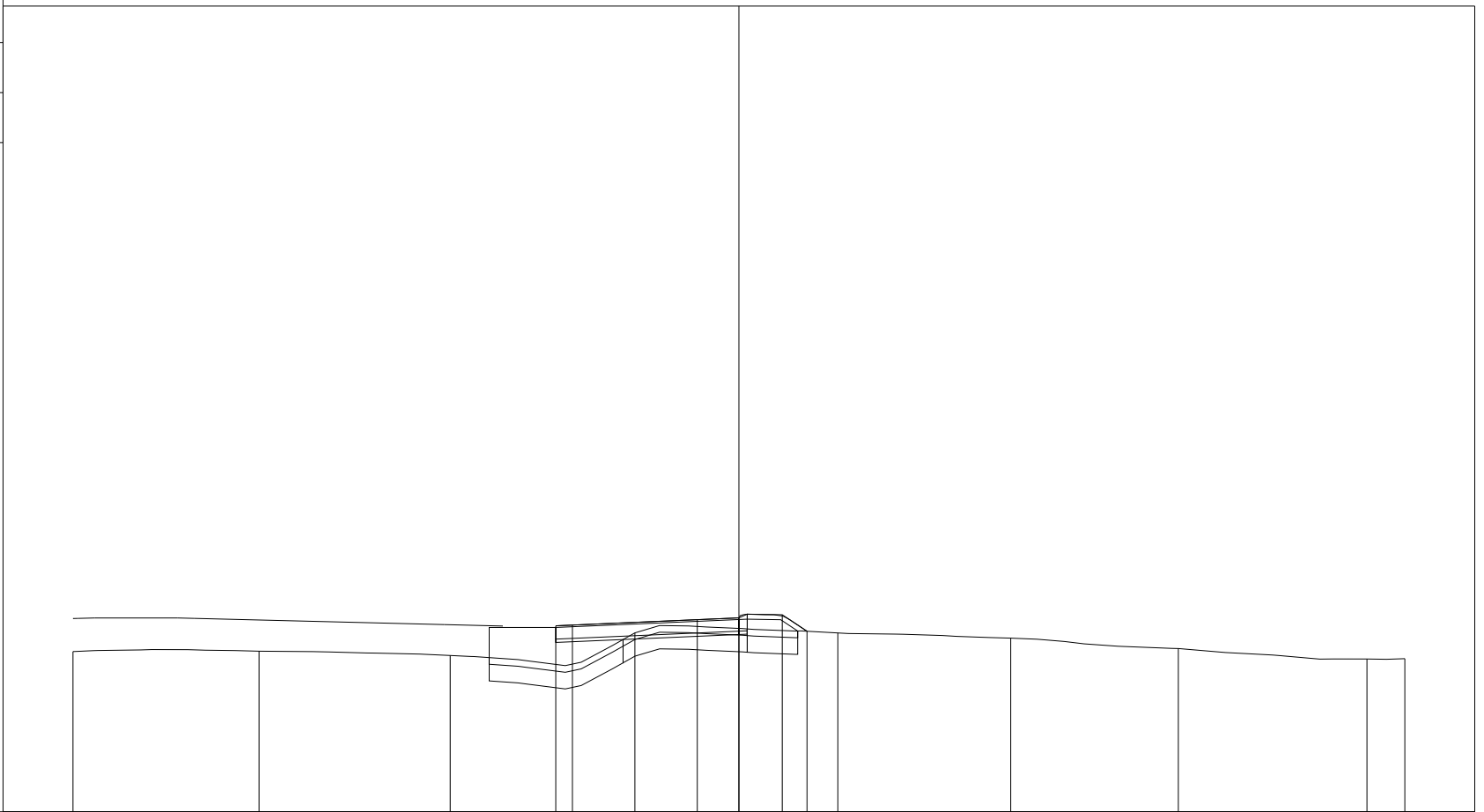


PROFILO Dedicata 1

SEZIONE CD1_8

PROGRESSIVA 60.10

A RILEVATO	m ²	8.81
BO BONIFICA	m ²	4.62
D BASE	m ²	2.01
G FONDAZIONE	m ²	0.57
a USURA	m	5.50
c BINDER	m	5.75
sc SCOTICO	m	9.53
v VEGETALE	m	1.94



82

200
200

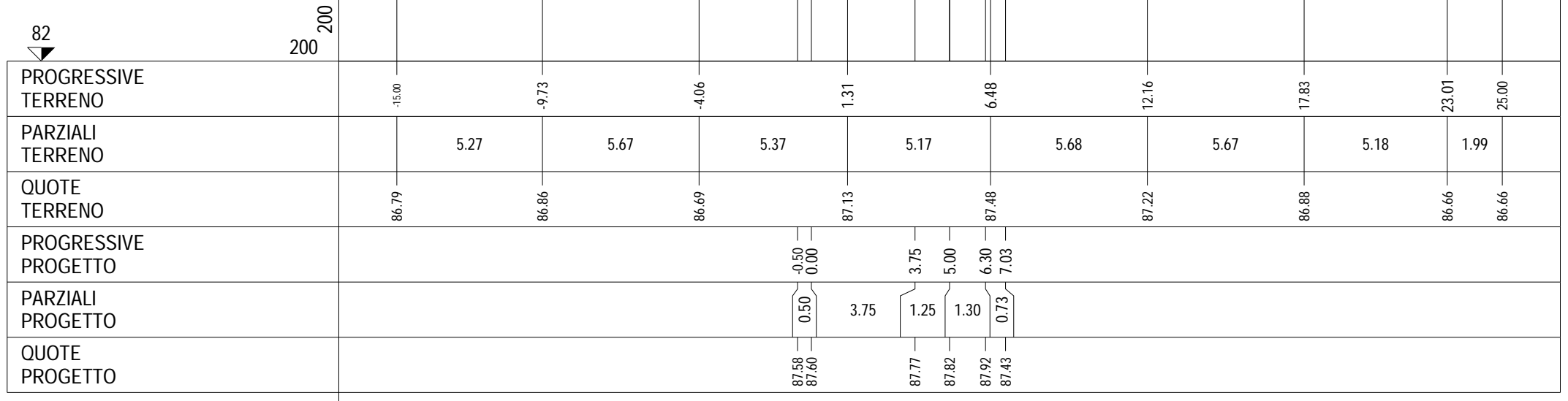
PROGRESSIVE TERRENO	-15.00	-9.41	-3.67	1.88	7.97	13.16	18.20	23.86	25.00
PARZIALI TERRENO		5.59	5.74	5.55	6.09	5.19	5.04	5.66	1.14
QUOTE TERRENO	86.81	86.82	86.69	87.37	87.37	87.22	86.90	86.59	86.60
PROGRESSIVE PROGETTO				-0.50	0.00	3.75	5.00	6.30	7.05
PARZIALI PROGETTO				0.50	3.75	1.25	1.30	0.75	
QUOTE PROGETTO				87.59	87.61	87.77	87.82	87.92	87.42

PROFILO Dedicata 1

SEZIONE CD1_9

PROGRESSIVA 61.28

A RILEVATO m² 8.51
 BO BONIFICA m² 4.62
 D BASE m² 2.01
 G FONDAZIONE m² 0.57
 a USURA m 5.50
 c BINDER m 5.75
 sc SCOTICO m 9.52
 v VEGETALE m 1.91

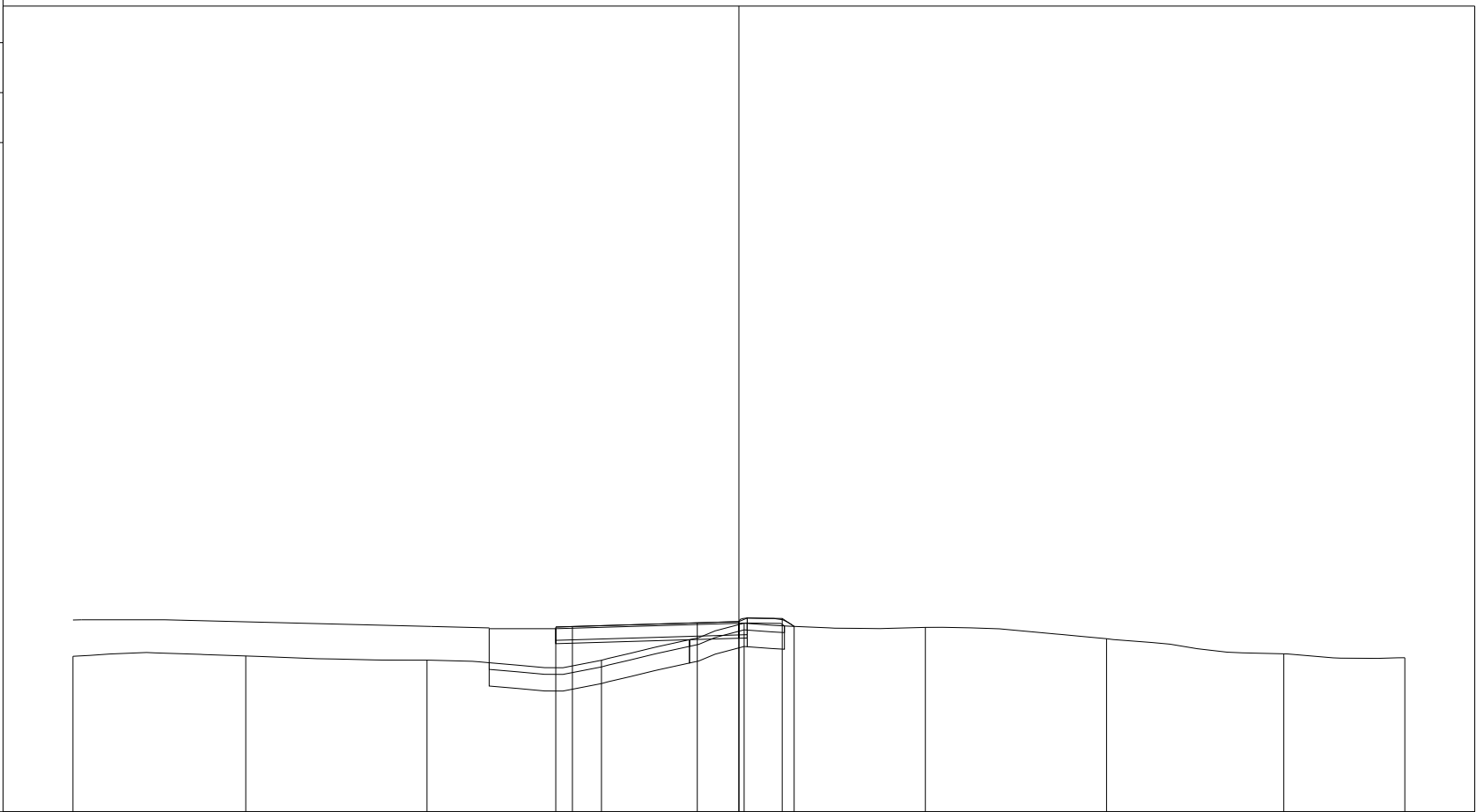


PROFILO Dedicata 1

SEZIONE CD1_10

PROGRESSIVA 78.55

A RILEVATO	m ²	9.61
BO BONIFICA	m ²	4.41
D BASE	m ²	2.01
G FONDAZIONE	m ²	0.59
a USURA	m	5.50
c BINDER	m	5.75
sc SCOTICO	m	9.04
v VEGETALE	m	1.47



200
200

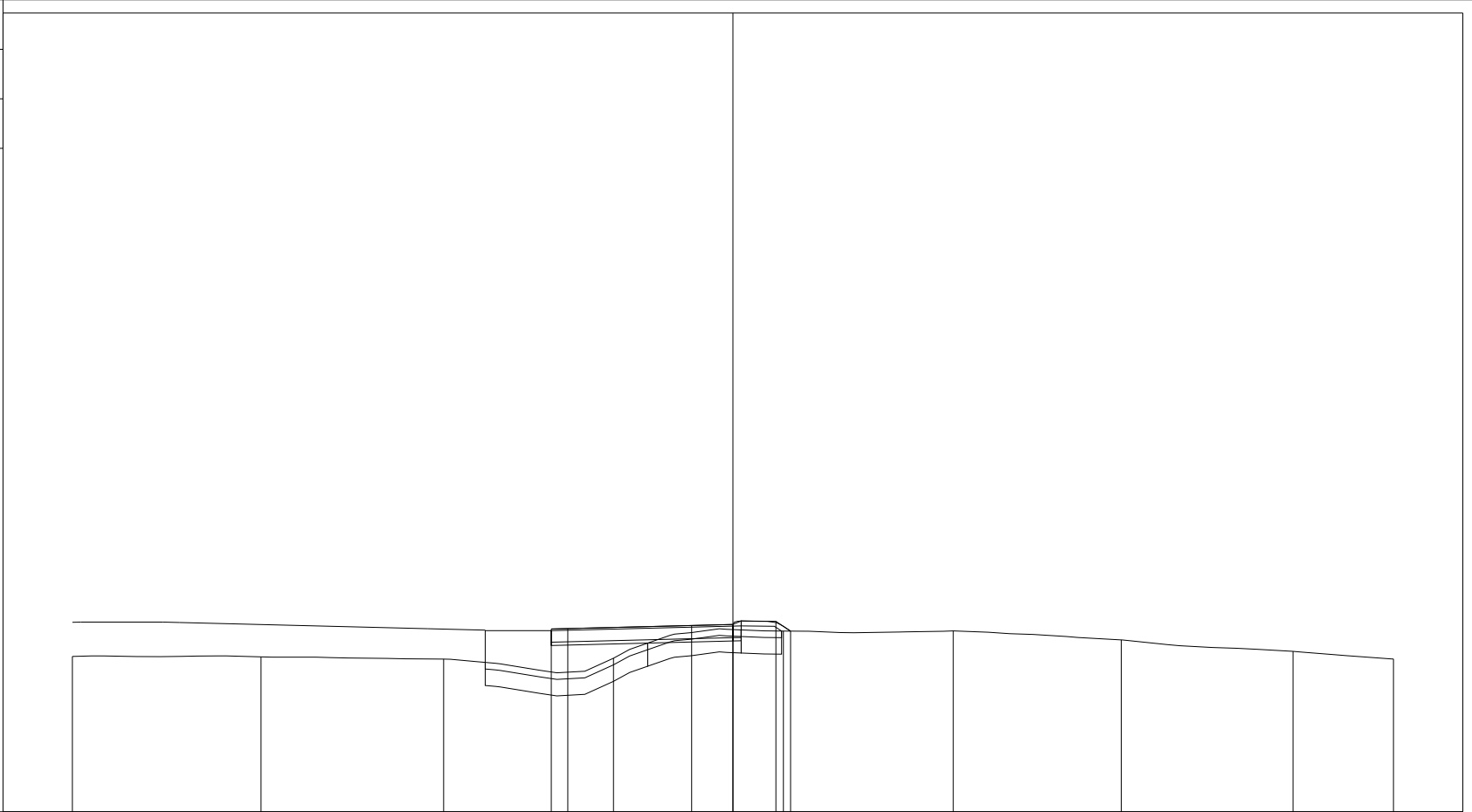
PROGRESSIVE TERRENO	-15.00	-9.81	-4.37	0.87	5.16	10.60	16.04	21.37	25.00
PARZIALI TERRENO		5.19	5.44	5.24	4.29	5.44	5.44	5.33	3.63
QUOTE TERRENO	86.67	86.68	86.55	86.55	87.66	87.54	87.20	86.74	86.63
PROGRESSIVE PROGETTO				-0.50	3.75	5.00	6.30	6.66	
PARZIALI PROGETTO				0.50	3.75	1.25	1.30	0.36	
QUOTE PROGETTO				87.55	87.67	87.71	87.81	87.57	

PROFILO Dedicata 1

SEZIONE CD1_11

PROGRESSIVA 84.39

A RILEVATO	m ²	9.42
BO BONIFICA	m ²	4.49
D BASE	m ²	2.02
G FONDAZIONE	m ²	0.58
a USURA	m	5.50
c BINDER	m	5.75
sc SCOTICO	m	9.22
v VEGETALE	m	1.58



200
200

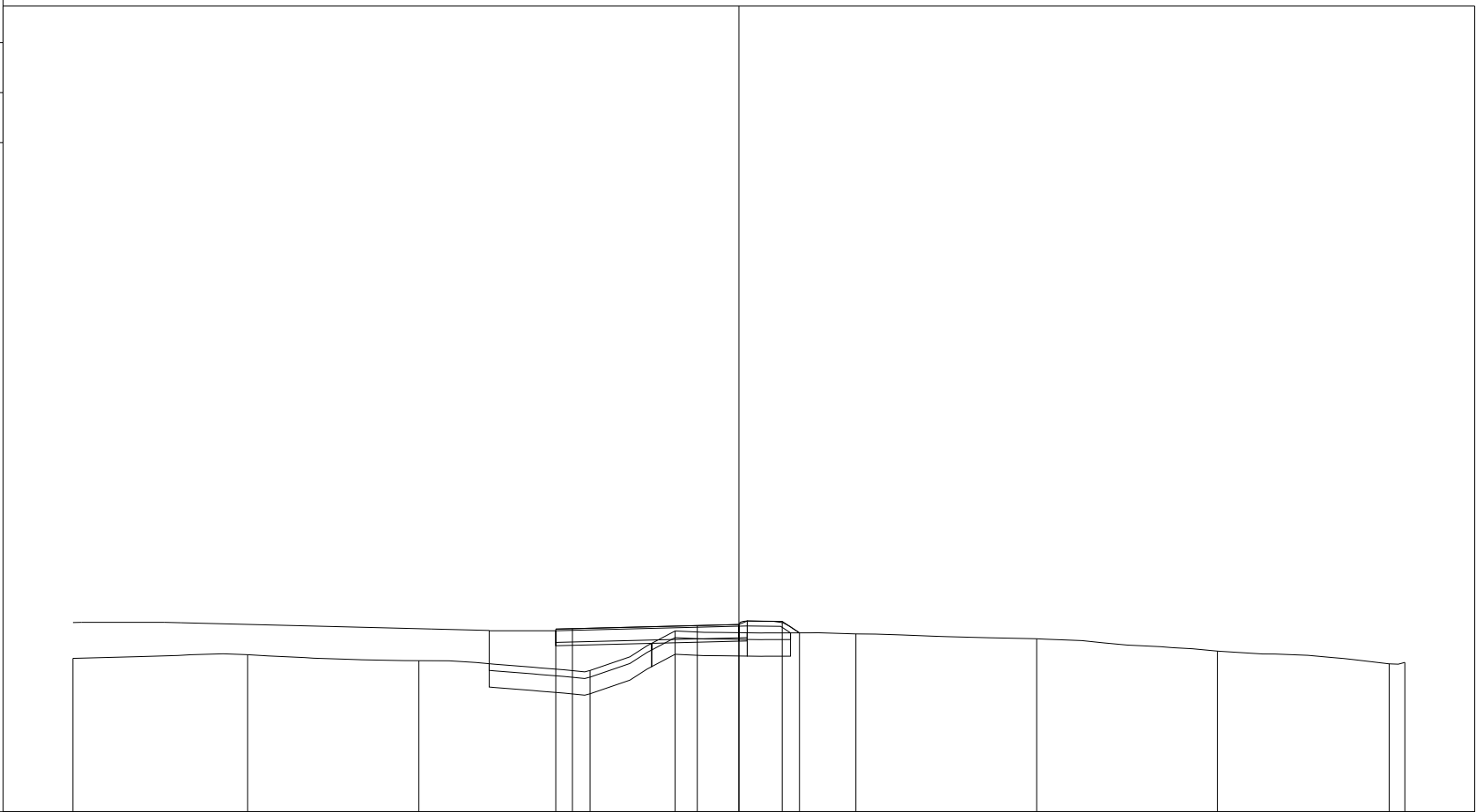
PROGRESSIVE TERRENO	-15.00	-9.29	-3.76	1.38	6.53	11.67	16.76	21.96	25.00
PARZIALI TERRENO		5.71	5.53	5.14	5.15	5.14	5.09	5.20	3.04
QUOTE TERRENO	86.71	86.69	86.63	86.65	87.47	87.48	87.21	86.86	86.63
PROGRESSIVE PROGETTO				-0.50	0.00	3.75	5.00	6.30	6.75
PARZIALI PROGETTO				0.50	3.75	1.25	1.30	0.45	
QUOTE PROGETTO				87.54	87.55	87.64	87.67	87.77	87.47

PROFILO Dedicata 1

SEZIONE CD1_12

PROGRESSIVA 100.00

A RILEVATO m² 9.59
 BO BONIFICA m² 4.54
 D BASE m² 2.00
 G FONDAZIONE m² 0.58
 a USURA m 5.50
 c BINDER m 5.75
 sc SCOTICO m 9.33
 v VEGETALE m 1.66



82

200 200

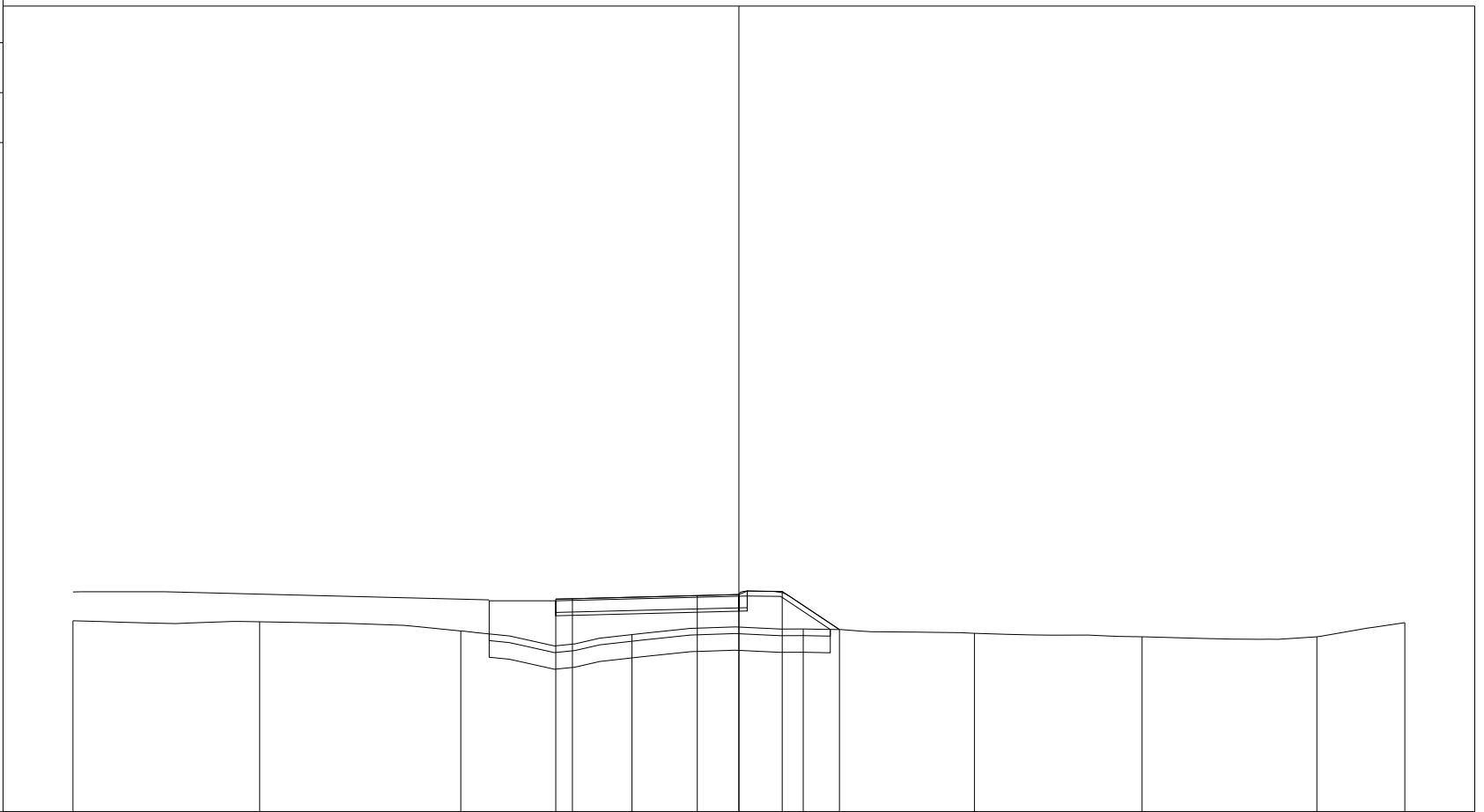
PROGRESSIVE TERRENO	-15.00	-9.75	-4.61	0.53	3.08	8.51	13.94	19.37	24.53	25.00
PARZIALI TERRENO	5.25	5.14	5.14	2.55	5.43	5.43	5.43	5.16	0.47	
QUOTE TERRENO	86.61	86.72	86.54	86.24	87.43	87.34	87.20	86.83	86.44	86.49
PROGRESSIVE PROGETTO				-0.50	0.00	3.75	5.00	6.30	6.82	
PARZIALI PROGETTO				0.50	3.75	1.25	1.30	0.52		
QUOTE PROGETTO				87.49	87.50	87.59	87.62	87.72	87.37	

PROFILO Dedicata 1

SEZIONE CD1_13

PROGRESSIVA 120.00

A RILEVATO m² 14.68
 BO BONIFICA m² 5.11
 D BASE m² 2.01
 G FONDAZIONE m² 0.57
 a USURA m 5.50
 c BINDER m 5.75
 sc SCOTICO m 10.31
 v VEGETALE m 3.10




PROGRESSIVE TERRENO	-15.00	-9.39	-3.35	1.79	6.93	12.07	17.11	22.36	25.00
PARZIALI TERRENO		5.61	6.04	5.14	5.14	5.14	5.04	5.25	2.64
QUOTE TERRENO	86.74	86.71	86.43	86.32	86.49	86.36	86.26	86.26	86.68
PROGRESSIVE PROGETTO				-0.50	0.00	3.75	5.00	6.30	8.02
PARZIALI PROGETTO				0.50	3.75	1.25	1.30	1.72	
QUOTE PROGETTO				87.39	87.40	87.49	87.52	87.62	86.47

PROFILO Dedicata 1

SEZIONE CD1_14

PROGRESSIVA 140.00

A RILEVATO m² 18.62
 BO BONIFICA m² 5.54
 D BASE m² 2.01
 G FONDAZIONE m² 0.57
 a USURA m 5.50
 c BINDER m 5.75
 sc SCOTICO m 11.10
 v VEGETALE m 4.07

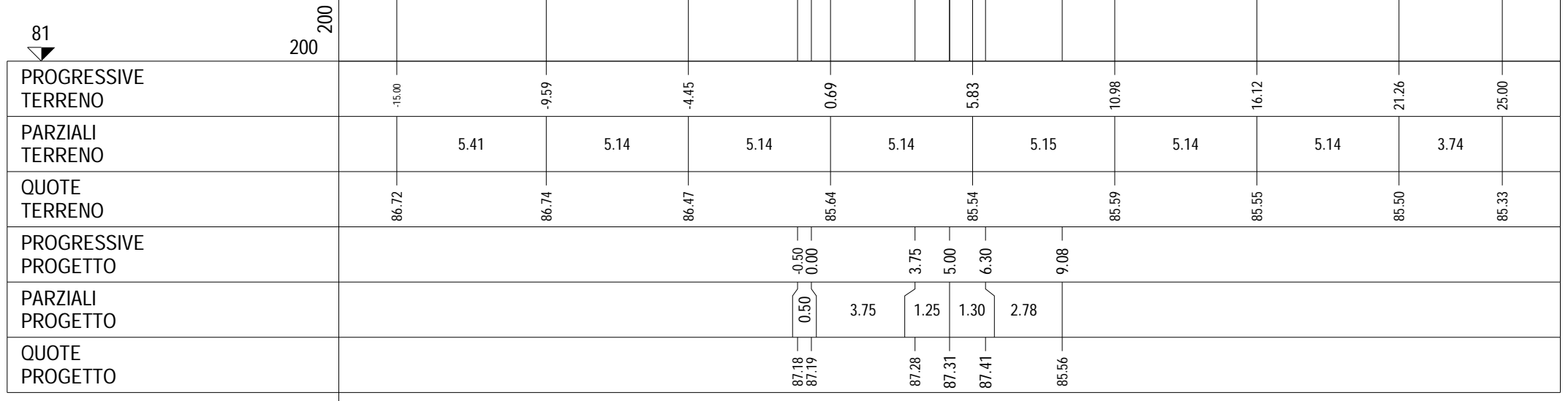


PROFILO Dedicata 1

SEZIONE CD1_15

PROGRESSIVA 157.14

A RILEVATO	m ²	20.43
BO BONIFICA	m ²	5.64
D BASE	m ²	2.02
G FONDAZIONE	m ²	0.58
a USURA	m	5.50
c BINDER	m	5.75
sc SCOTICO	m	11.39
v VEGETALE	m	4.37




PROFILO Dedicata 1

SEZIONE CD1_16

PROGRESSIVA 180.00

A RILEVATO	m ²	18.97
BO BONIFICA	m ²	5.50
D BASE	m ²	2.00
G FONDAZIONE	m ²	0.58
a USURA	m	5.50
c BINDER	m	5.75
sc SCOTICO	m	11.17
v VEGETALE	m	4.03

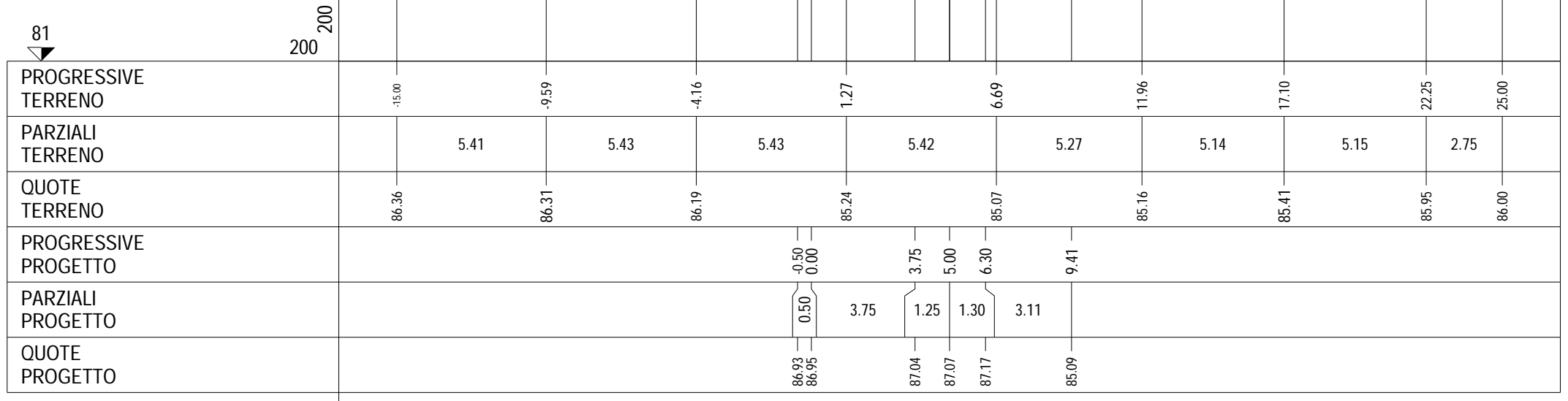


PROFILO Dedicata 1

SEZIONE CD1_17

PROGRESSIVA 200.00

A RILEVATO	m ²	22.23
BO BONIFICA	m ²	5.84
D BASE	m ²	2.02
G FONDAZIONE	m ²	0.58
a USURA	m	5.50
c BINDER	m	5.75
sc SCOTICO	m	11.77
v VEGETALE	m	4.78

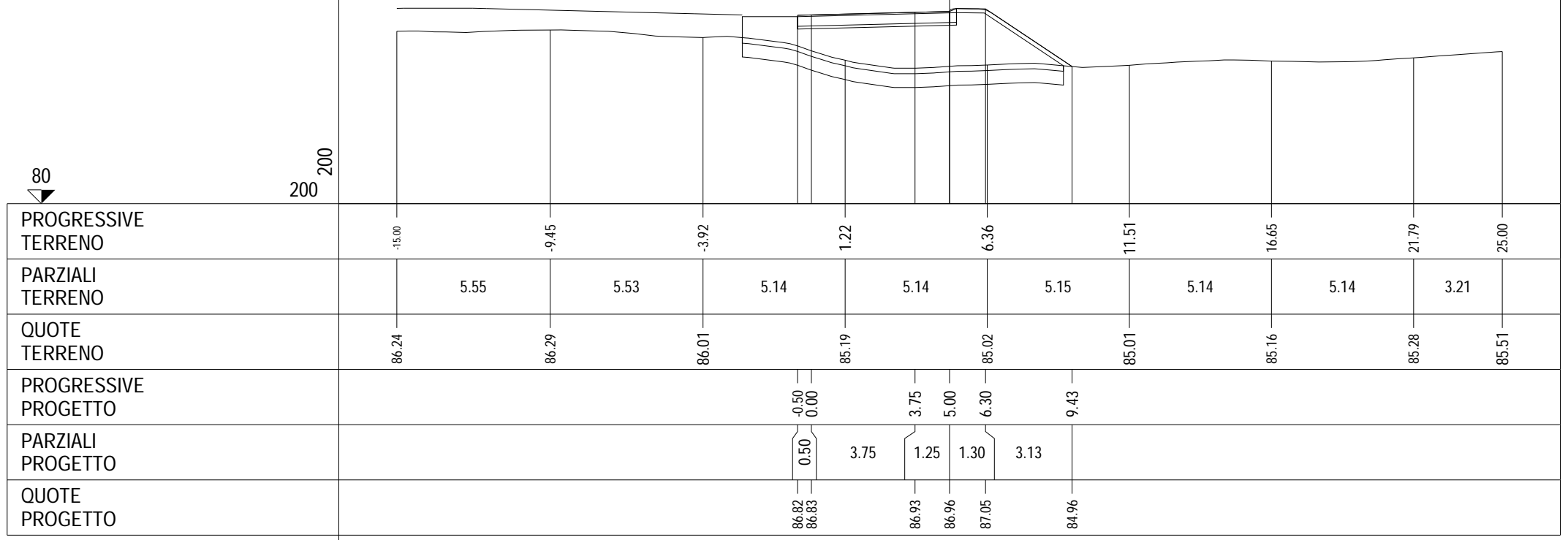


PROFILO Dedicata 1

SEZIONE CD1_18

PROGRESSIVA 220.00

A RILEVATO m² 21.74
 BO BONIFICA m² 5.80
 D BASE m² 2.02
 G FONDAZIONE m² 0.59
 a USURA m 5.50
 c BINDER m 5.75
 sc SCOTICO m 11.74
 v VEGETALE m 4.80




PROFILO Dedicata 1

SEZIONE CD1_19

PROGRESSIVA 240.00

A RILEVATO	m ²	18.08
BO BONIFICA	m ²	5.63
D BASE	m ²	2.01
G FONDAZIONE	m ²	0.57
a USURA	m	5.50
c BINDER	m	5.75
sc SCOTICO	m	11.32
v VEGETALE	m	4.30




PROFILO Dedicata 1

SEZIONE CD1_20

PROGRESSIVA 260.00

A RILEVATO m² 14.83
 BO BONIFICA m² 5.25
 D BASE m² 2.02
 G FONDAZIONE m² 0.57
 a USURA m 5.50
 c BINDER m 5.75
 sc SCOTICO m 10.56
 v VEGETALE m 3.43




PROFILO Dedicata 1

SEZIONE CD1_21

PROGRESSIVA 280.00

A RILEVATO	m ²	7.12
BO BONIFICA	m ²	4.74
D BASE	m ²	2.01
G FONDAZIONE	m ²	0.57
a USURA	m	5.50
c BINDER	m	5.75
sc SCOTICO	m	9.70
v VEGETALE	m	2.21




PROFILO Dedicata 1

SEZIONE CD1_22

PROGRESSIVA 300.00

A RILEVATO m² 5.14
 BO BONIFICA m² 4.36
 D BASE m² 1.99
 G FONDAZIONE m² 0.59
 a USURA m 5.50
 c BINDER m 5.75
 sc SCOTICO m 8.87
 v VEGETALE m 1.35

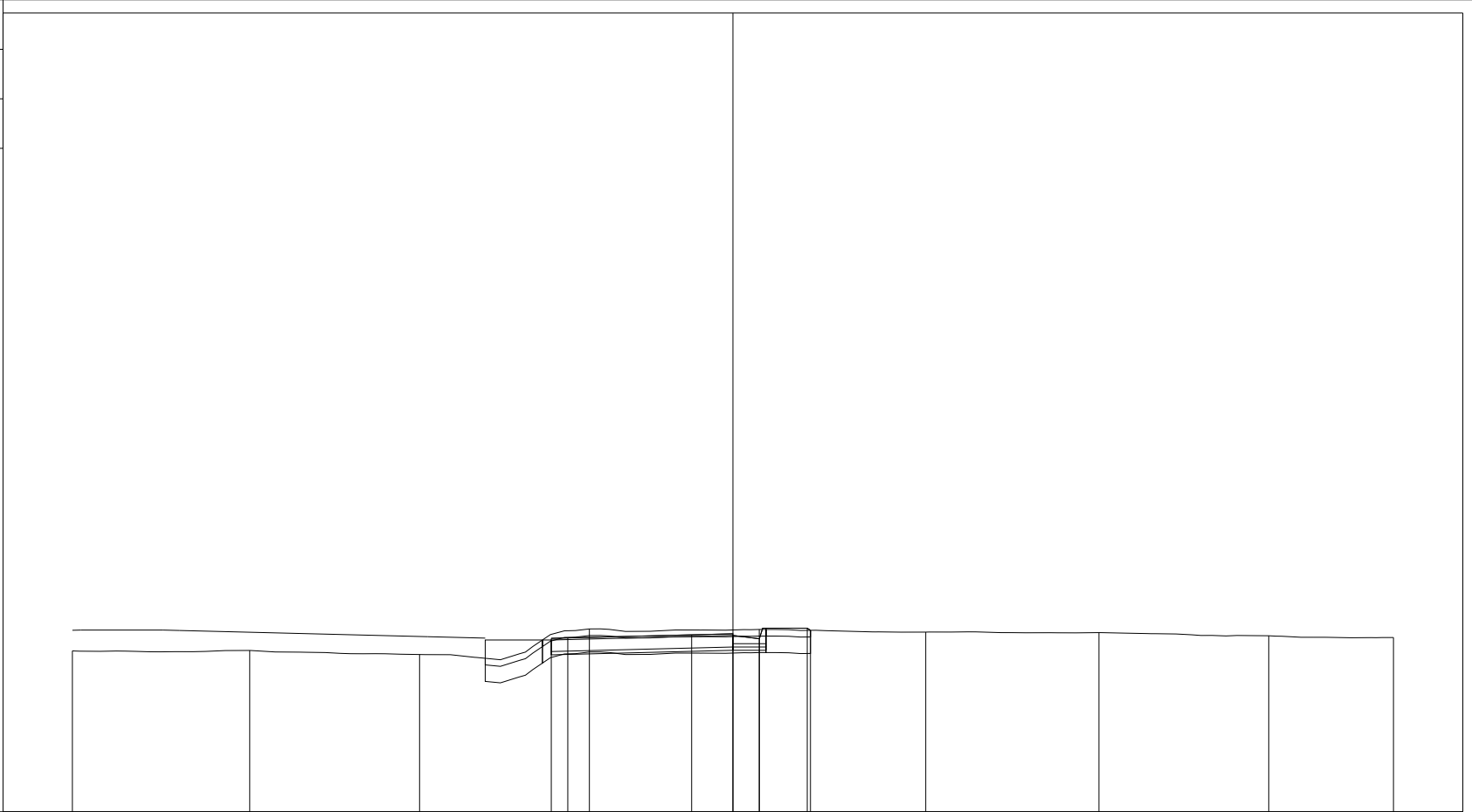


PROFILO Dedicata 1

SEZIONE CD1_23

PROGRESSIVA 320.00

A RILEVATO m² 3.36
 B STERRO m² 0.06
 BO BONIFICA m² 4.91
 D BASE m² 1.93
 G FONDAZIONE m² 0.65
 a USURA m 5.50
 c BINDER m 5.50
 sc SCOTICO m 10.07



200
200

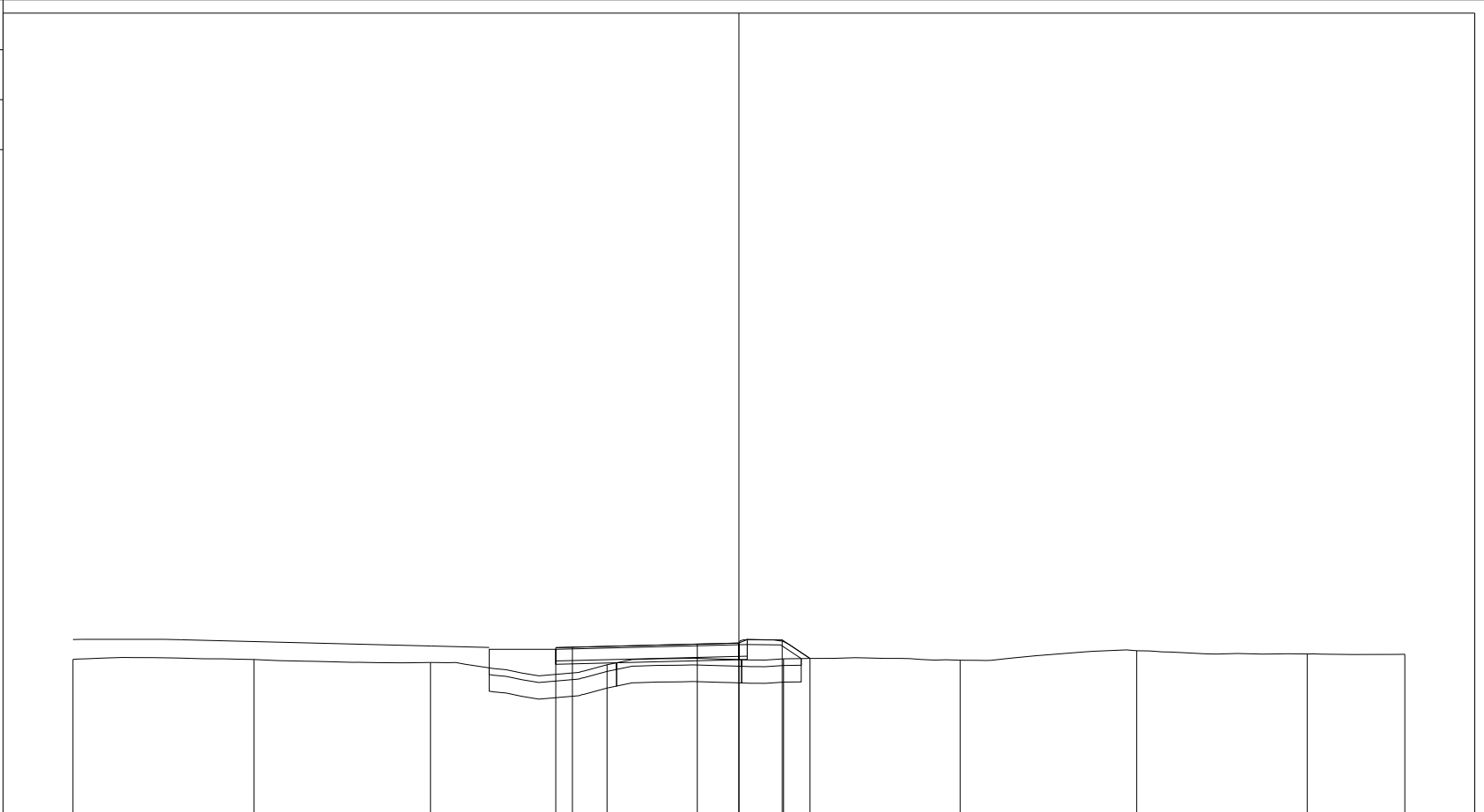
PROGRESSIVE TERRENO	-15.00	-9.63	-4.49	0.65	5.80	10.84	16.08	21.22	25.00
PARZIALI TERRENO	5.37	5.14	5.14	5.15	5.04	5.24	5.14	3.78	
QUOTE TERRENO	85.87	85.89	85.76	86.54	86.52	86.44	86.43	86.33	86.28
PROGRESSIVE PROGETTO				-0.50 0.00	3.75 5.00 5.80	7.25 7.35			
PARZIALI PROGETTO				0.50 3.75	1.25 0.80 1.45	0.10			
QUOTE PROGETTO				86.25 86.27	86.36 86.34 86.24	86.56 86.50			

PROFILO Dedicata 1

SEZIONE CD1_24

PROGRESSIVA 340.00

A RILEVATO	m ²	8.60
BO BONIFICA	m ²	4.64
D BASE	m ²	2.02
G FONDAZIONE	m ²	0.56
a USURA	m	5.50
c BINDER	m	5.75
sc SCOTICO	m	9.44
v VEGETALE	m	2.04



81

200
200

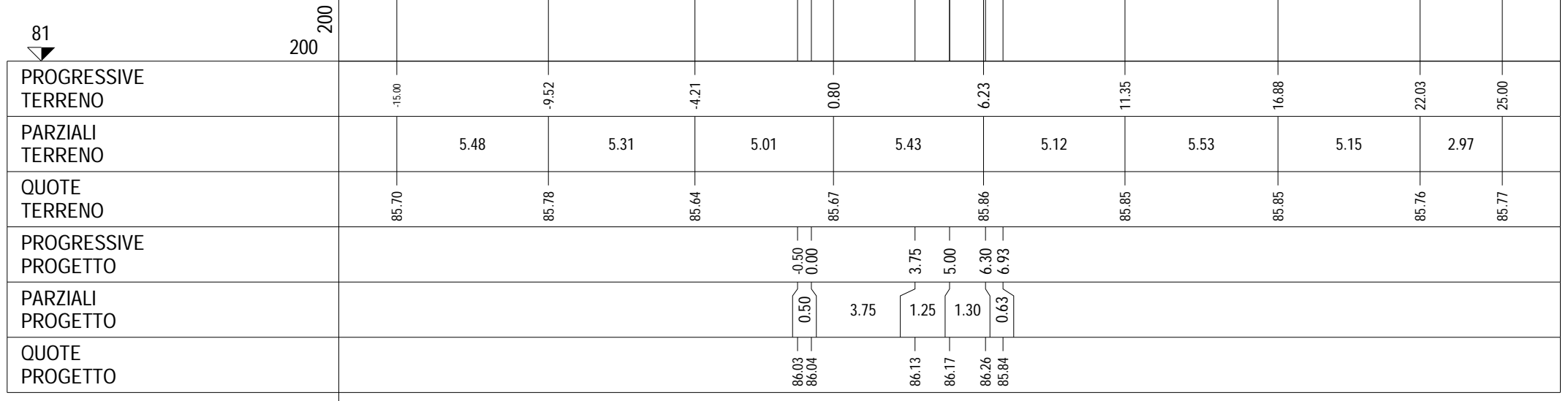
PROGRESSIVE TERRENO	-15.00	-9.57	-4.26	1.04	6.34	11.65	16.95	22.07	25.00
PARZIALI TERRENO		5.43	5.31	5.30	5.30	5.31	5.30	5.12	2.93
QUOTE TERRENO	85.79	85.78	85.70	85.63	85.81	85.76	86.05	85.95	85.94
PROGRESSIVE PROGETTO				-0.50	3.75	5.00	6.30	7.14	
PARZIALI PROGETTO				0.50	3.75	1.25	1.30	0.84	
QUOTE PROGETTO				86.14	86.15	86.25	86.28	86.37	85.82

PROFILO Dedicata 1

SEZIONE CD1_25

PROGRESSIVA 360.00

A RILEVATO m² 6.80
 BO BONIFICA m² 4.58
 D BASE m² 2.02
 G FONDAZIONE m² 0.56
 a USURA m 5.50
 c BINDER m 5.75
 sc SCOTICO m 9.21
 v VEGETALE m 1.79

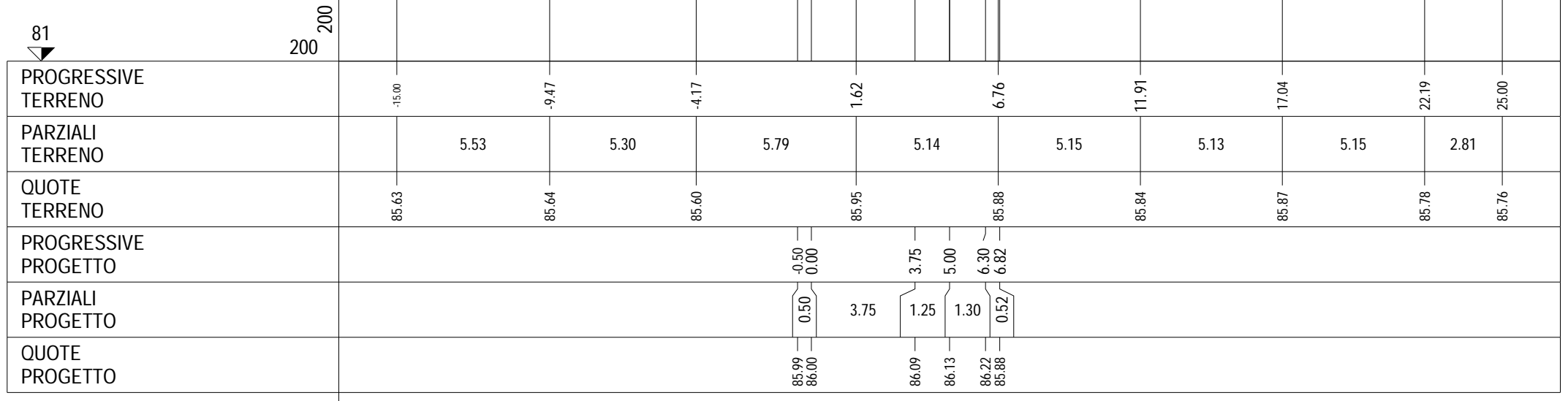


PROFILO Dedicata 1

SEZIONE CD1_26

PROGRESSIVA 366.92

A RILEVATO m² 5.47
 BO BONIFICA m² 4.52
 D BASE m² 2.01
 G FONDAZIONE m² 0.57
 a USURA m 5.50
 c BINDER m 5.75
 sc SCOTICO m 9.14
 v VEGETALE m 1.66



PROFILO Dedicata 1

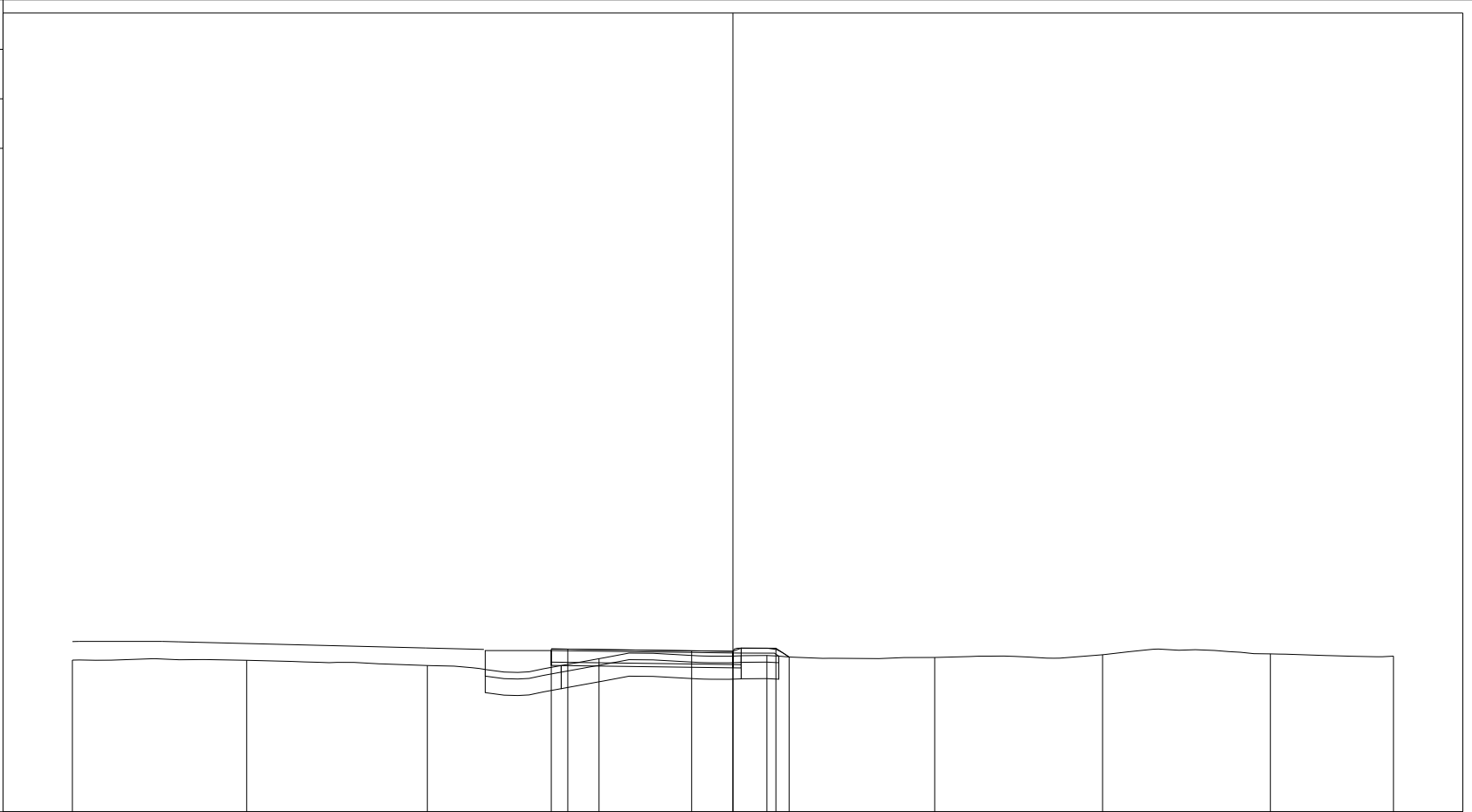
SEZIONE CD1_27

PROGRESSIVA 380.00

A RILEVATO	m ²	5.86
BO BONIFICA	m ²	4.44
D BASE	m ²	2.01
G FONDAZIONE	m ²	0.57
a USURA	m	5.50
c BINDER	m	5.75
sc SCOTICO	m	8.94
v VEGETALE	m	1.52

81

200
200




PROGRESSIVE TERRENO	-15.00	-9.72	-4.25	0.95	6.03	11.11	16.19	21.27	25.00
PARZIALI TERRENO	5.28	5.47	5.20	5.08	5.08	5.08	5.08	3.73	
QUOTE TERRENO	85.59	85.59	85.43	85.64	85.73	85.67	85.76	85.78	85.72
PROGRESSIVE PROGETTO				-0.50	0.00	3.75	5.00	6.30	6.70
PARZIALI PROGETTO				0.50	3.75	1.25	1.30	0.40	
QUOTE PROGETTO				85.93	85.93	85.88	85.86	85.95	85.69

PROFILO Dedicata 1

SEZIONE CD1_28

PROGRESSIVA 384.97

A RILEVATO m² 5.94
 BO BONIFICA m² 4.39
 D BASE m² 2.02
 G FONDAZIONE m² 0.58
 a USURA m 5.50
 c BINDER m 5.75
 sc SCOTICO m 8.87
 v VEGETALE m 1.38




PROFILO Dedicata 1

SEZIONE CD1_29

PROGRESSIVA 393.76

A RILEVATO m² 4.98
 BO BONIFICA m² 4.86
 D BASE m² 1.92
 G FONDAZIONE m² 0.65
 a USURA m 5.50
 c BINDER m 5.50
 sc SCOTICO m 9.80



PROFILO Dedicata 1

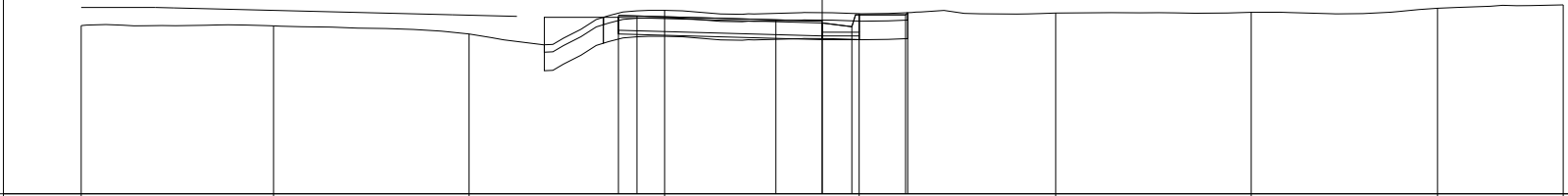
SEZIONE CD1_30

PROGRESSIVA 402.56

A RILEVATO m² 3.10
 B STERRO m² 0.03
 BO BONIFICA m² 4.91
 D BASE m² 1.93
 G FONDAZIONE m² 0.65
 a USURA m 5.50
 c BINDER m 5.50
 sc SCOTICO m 10.03

81

200
200




PROGRESSIVE TERRENO	-15.00	-9.81	-4.53	0.75	6.00	11.30	16.58	21.61	25.00	
PARZIALI TERRENO	5.19	5.28	5.28	5.25	5.30	5.28	5.03	3.39		
QUOTE TERRENO	85.54	85.53	85.31	85.95	85.86	85.88	85.90	86.01	86.10	
PROGRESSIVE PROGETTO				-0.50	0.00	3.75	5.00	5.80	7.25	7.31
PARZIALI PROGETTO				0.50	3.75	1.25	0.80	1.45	0.06	
QUOTE PROGETTO				85.81	85.80	85.70	85.61	85.51	85.83	85.89

PROFILO Dedicata 1

SEZIONE CD1_31

PROGRESSIVA 420.61

A RILEVATO	m ²	5.74
BO BONIFICA	m ²	4.40
D BASE	m ²	2.01
G FONDAZIONE	m ²	0.58
a USURA	m	5.50
c BINDER	m	5.75
sc SCOTICO	m	8.78
v VEGETALE	m	1.33



80

200 200

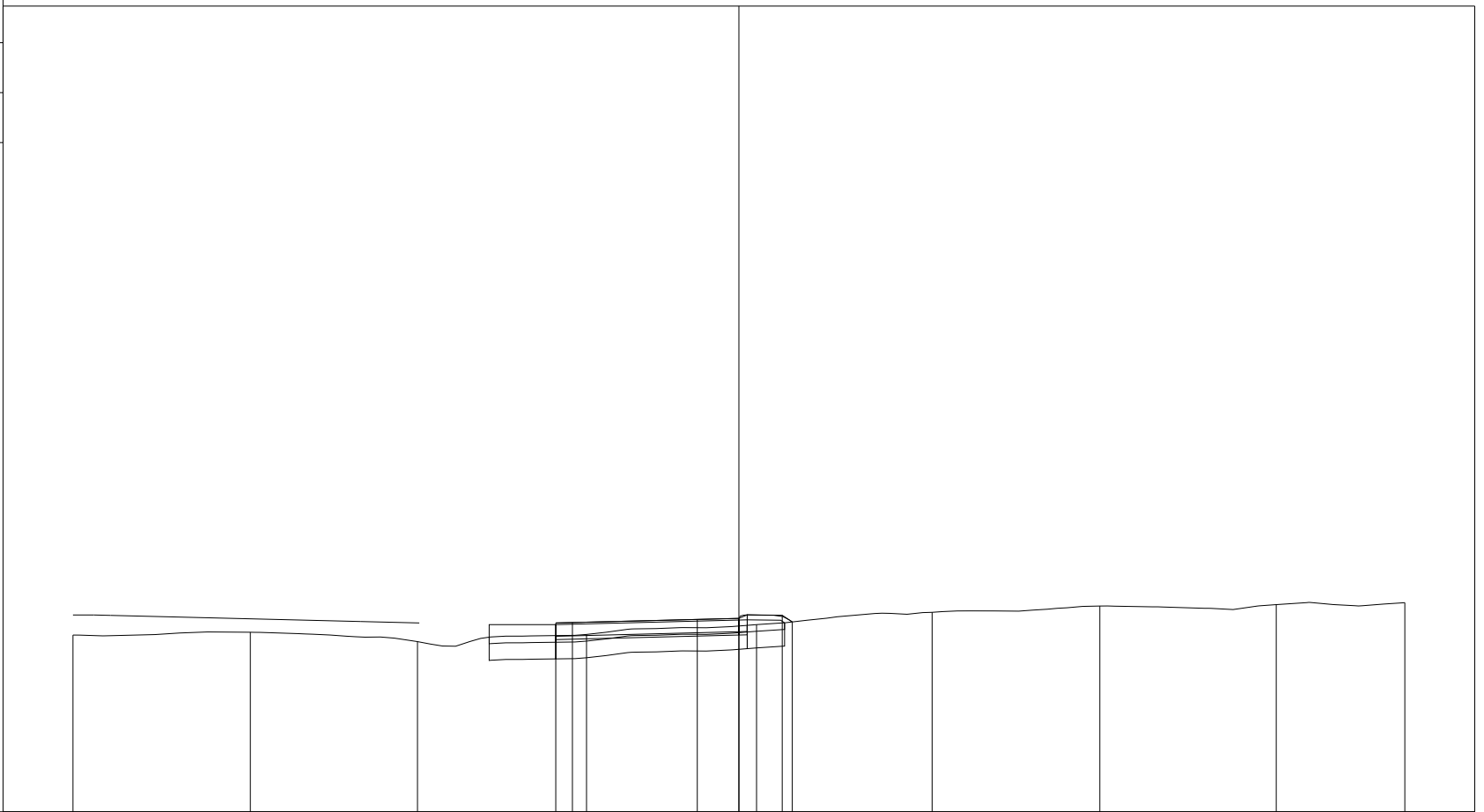
PROGRESSIVE TERRENO	-15.00	-9.64	-4.54	0.55	5.56	10.69	15.97	21.03	25.00
PARZIALI TERRENO	5.36	5.10	5.09	5.01	5.13	5.28	5.06	3.97	
QUOTE TERRENO	85.35	85.38	85.18	85.39	85.69	86.04	86.11	86.22	86.31
PROGRESSIVE PROGETTO				-0.50	0.00	3.75	5.00	6.30	6.51
PARZIALI PROGETTO				0.50	3.75	1.25	1.30	0.21	
QUOTE PROGETTO				85.68	85.70	85.79	85.82	85.92	85.78

PROFILO Dedicata 1

SEZIONE CD1_32

PROGRESSIVA 423.06

A RILEVATO m² 5.72
 BO BONIFICA m² 4.38
 D BASE m² 2.00
 G FONDAZIONE m² 0.57
 a USURA m 5.50
 c BINDER m 5.75
 sc SCOTICO m 8.88
 v VEGETALE m 1.40



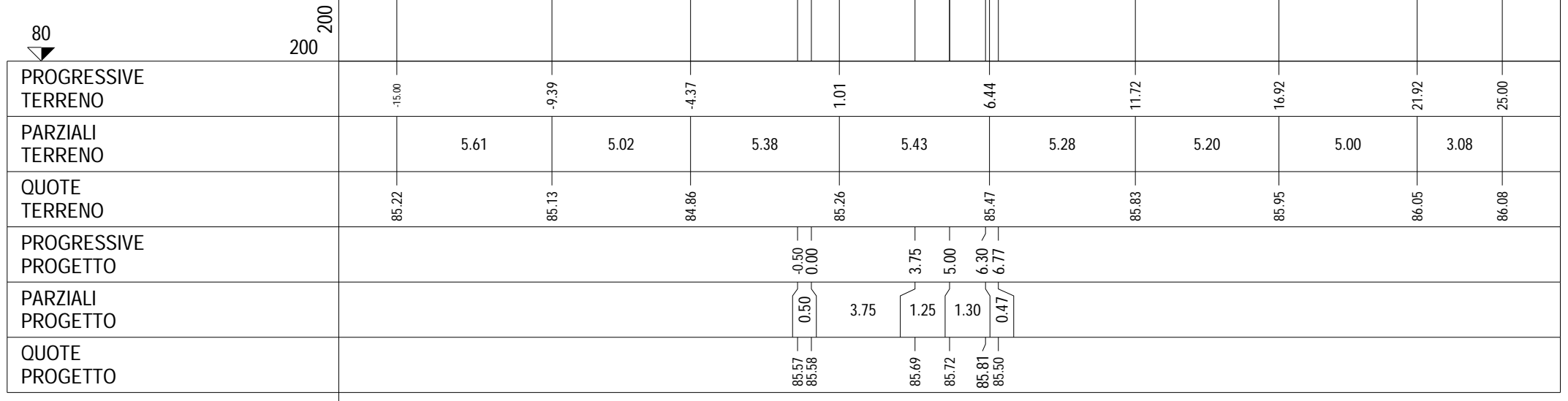
PROGRESSIVE TERRENO	-15.00	-9.67	-4.65	0.42	5.53	10.80	15.84	21.14	25.00
PARZIALI TERRENO		5.33	5.02	5.07	5.11	5.27	5.04	5.30	3.86
QUOTE TERRENO	85.31	85.39	85.11	85.33	85.62	85.99	86.18	86.22	86.28
PROGRESSIVE PROGETTO				-0.50	0.00	3.75	5.00	6.30	6.60
PARZIALI PROGETTO				0.50	3.75	1.25	1.30	0.30	
QUOTE PROGETTO				85.67	85.68	85.78	85.81	85.90	85.70

PROFILO Dedicata 1

SEZIONE CD1_33

PROGRESSIVA 441.11

A RILEVATO	m ²	6.45
BO BONIFICA	m ²	4.51
D BASE	m ²	2.01
G FONDAZIONE	m ²	0.57
a USURA	m	5.50
c BINDER	m	5.75
sc SCOTICO	m	9.03
v VEGETALE	m	1.61




PROFILO Dedicata 1

SEZIONE CD1_34

PROGRESSIVA 449.91

A RILEVATO	m ²	6.37
BO BONIFICA	m ²	4.57
D BASE	m ²	2.02
G FONDAZIONE	m ²	0.58
a USURA	m	5.50
c BINDER	m	5.75
sc SCOTICO	m	9.18
v VEGETALE	m	1.77




PROFILO Dedicata 1

SEZIONE CD1_35

PROGRESSIVA 458.71

A RILEVATO m² 5.51
 BO BONIFICA m² 4.39
 D BASE m² 2.00
 G FONDAZIONE m² 0.58
 a USURA m 5.50
 c BINDER m 5.75
 sc SCOTICO m 8.82
 v VEGETALE m 1.40



200
200


PROGRESSIVE TERRENO	-15.00	-9.69	-4.67	0.36	5.39	10.42	15.43	20.48	25.00
PARZIALI TERRENO	5.31	5.02	5.03	5.03	5.03	5.01	5.05	4.52	
QUOTE TERRENO	85.02	85.04	84.61	85.24	85.53	85.57	85.61	85.77	85.80
PROGRESSIVE PROGETTO				-0.50	0.00	3.75	5.00	6.30	6.45
PARZIALI PROGETTO				0.50	3.75	1.25	1.30	0.15	
QUOTE PROGETTO				85.47	85.48	85.59	85.62	85.71	85.61

PROFILO Dedicata 1

SEZIONE CD1_36

PROGRESSIVA 476.76

A RILEVATO m² 8.21
 BO BONIFICA m² 4.75
 D BASE m² 2.00
 G FONDAZIONE m² 0.58
 a USURA m 5.50
 c BINDER m 5.75
 sc SCOTICO m 9.48
 v VEGETALE m 2.20




PROFILO Dedicata 1

SEZIONE CD1_37

PROGRESSIVA 481.83

A RILEVATO	m ²	8.76
BO BONIFICA	m ²	4.67
D BASE	m ²	2.03
G FONDAZIONE	m ²	0.57
a USURA	m	5.50
c BINDER	m	5.75
sc SCOTICO	m	9.36
v VEGETALE	m	2.02

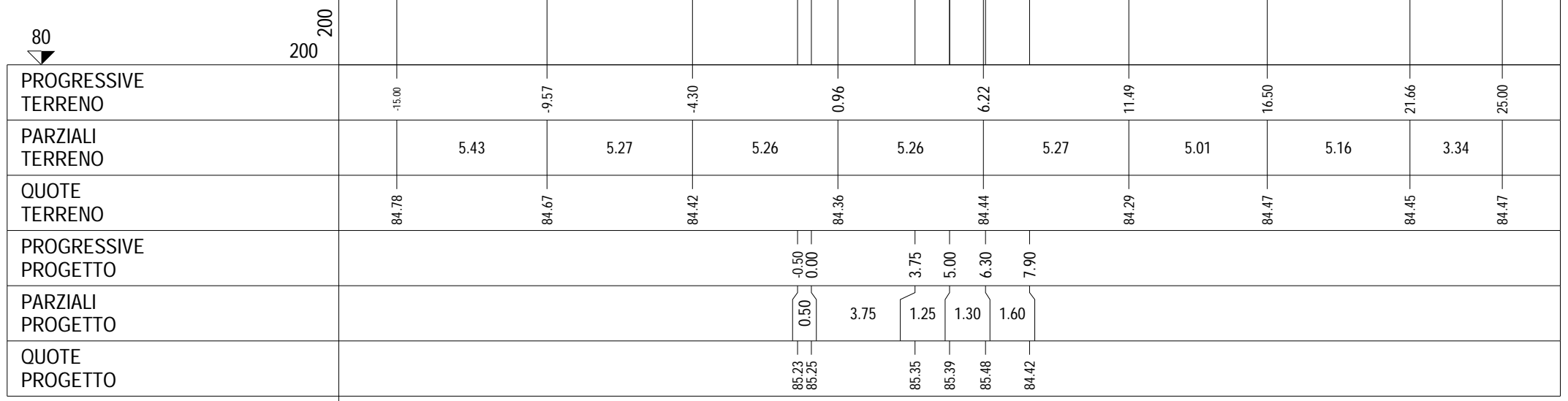


PROFILO Dedicata 1

SEZIONE CD1_38

PROGRESSIVA 499.88

A RILEVATO	m ²	12.51
BO BONIFICA	m ²	5.04
D BASE	m ²	2.01
G FONDAZIONE	m ²	0.58
a USURA	m	5.50
c BINDER	m	5.75
sc SCOTICO	m	10.14
v VEGETALE	m	2.95




PROFILO Dedicata 1

SEZIONE CD1_39

PROGRESSIVA 500.00

A RILEVATO	m ²	12.52
BO BONIFICA	m ²	5.06
D BASE	m ²	2.01
G FONDAZIONE	m ²	0.58
a USURA	m	5.50
c BINDER	m	5.75
sc SCOTICO	m	10.12
v VEGETALE	m	2.93

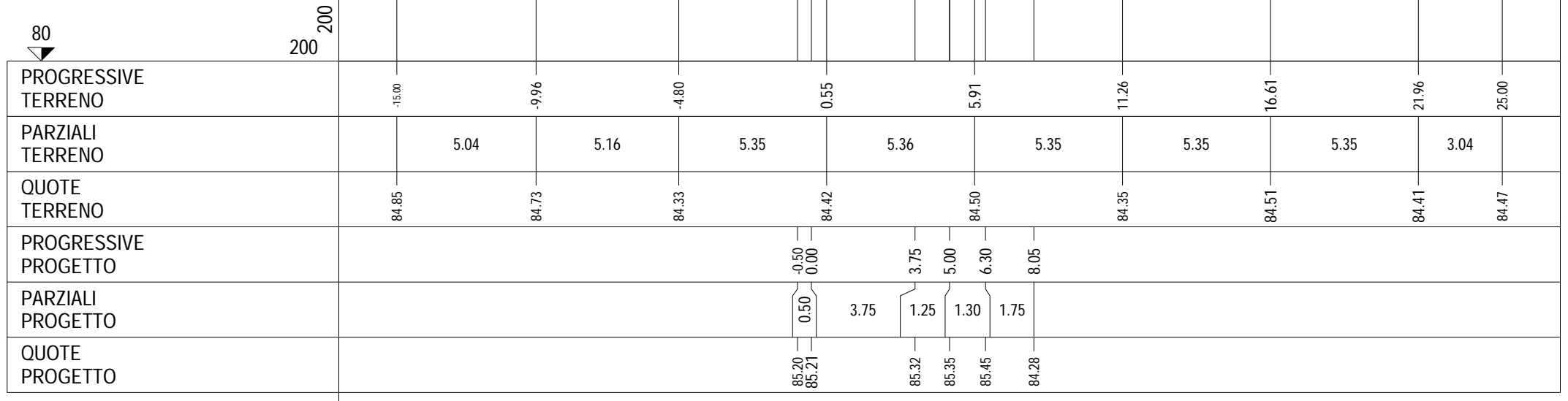


PROFILO Dedicata 1

SEZIONE CD1_40

PROGRESSIVA 506.23

A RILEVATO	m ²	11.92
BO BONIFICA	m ²	5.04
D BASE	m ²	2.02
G FONDAZIONE	m ²	0.58
a USURA	m	5.50
c BINDER	m	5.75
sc SCOTICO	m	10.07
v VEGETALE	m	3.14




PROFILO Dedicata 1

SEZIONE CD1_41

PROGRESSIVA 512.57

A RILEVATO	m ²	11.32
BO BONIFICA	m ²	5.02
D BASE	m ²	2.01
G FONDAZIONE	m ²	0.58
a USURA	m	5.50
c BINDER	m	5.75
sc SCOTICO	m	10.03
v VEGETALE	m	2.87

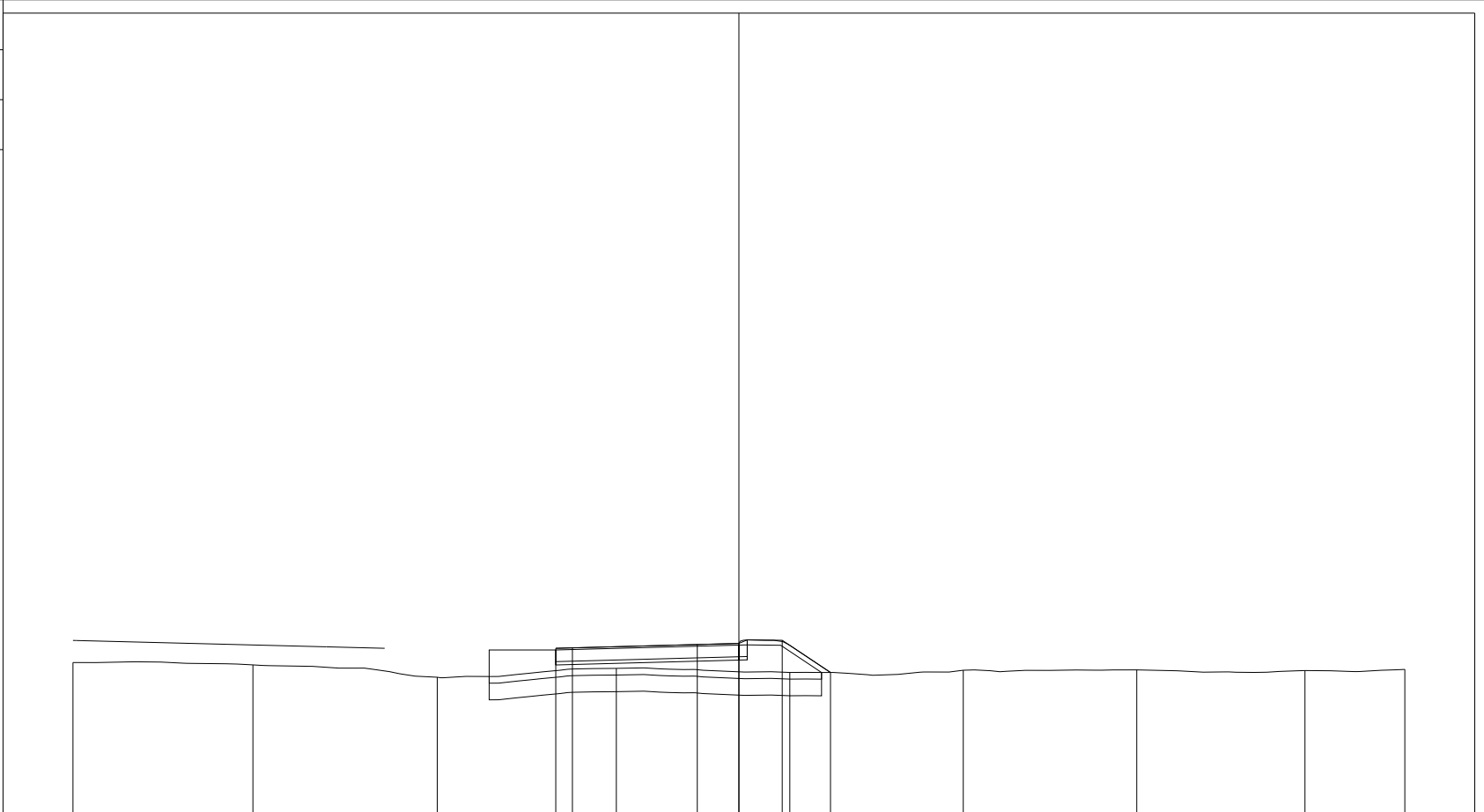


PROFILO Dedicata 1

SEZIONE CD1_42

PROGRESSIVA 520.00

A RILEVATO	m ²	10.92
BO BONIFICA	m ²	5.00
D BASE	m ²	2.02
G FONDAZIONE	m ²	0.58
a USURA	m	5.50
c BINDER	m	5.75
sc SCOTICO	m	9.98
v VEGETALE	m	2.77



80

200 200

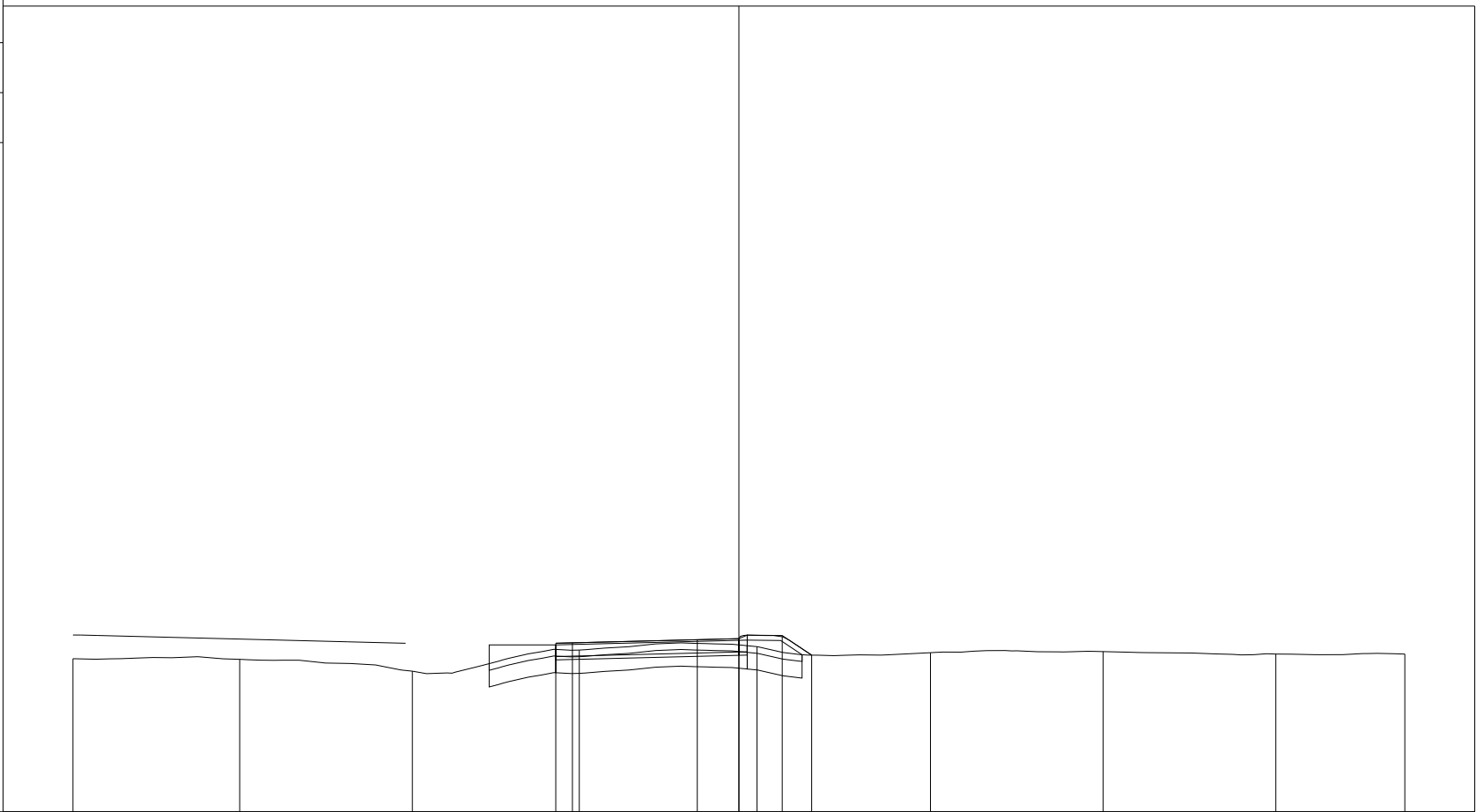
PROGRESSIVE TERRENO	-15.00	-9.60	-4.06	1.32	6.53	11.74	16.95	22.00	25.00
PARZIALI TERRENO	5.40	5.54	5.38	5.21	5.21	5.21	5.05	3.00	
QUOTE TERRENO	84.69	84.62	84.25	84.52	84.40	84.46	84.47	84.45	84.49
PROGRESSIVE PROGETTO				-0.50	3.75	5.00	6.30	7.75	
PARZIALI PROGETTO				0.50	3.75	1.25	1.30	1.45	
QUOTE PROGETTO				85.12	85.23	85.27	85.36	84.40	

PROFILO Dedicata 1

SEZIONE CD1_43

PROGRESSIVA 530.62

A RILEVATO	m ²	5.56
BO BONIFICA	m ²	4.68
D BASE	m ²	2.02
G FONDAZIONE	m ²	0.58
a USURA	m	5.50
c BINDER	m	5.75
sc SCOTICO	m	9.48
v VEGETALE	m	2.10



200
200

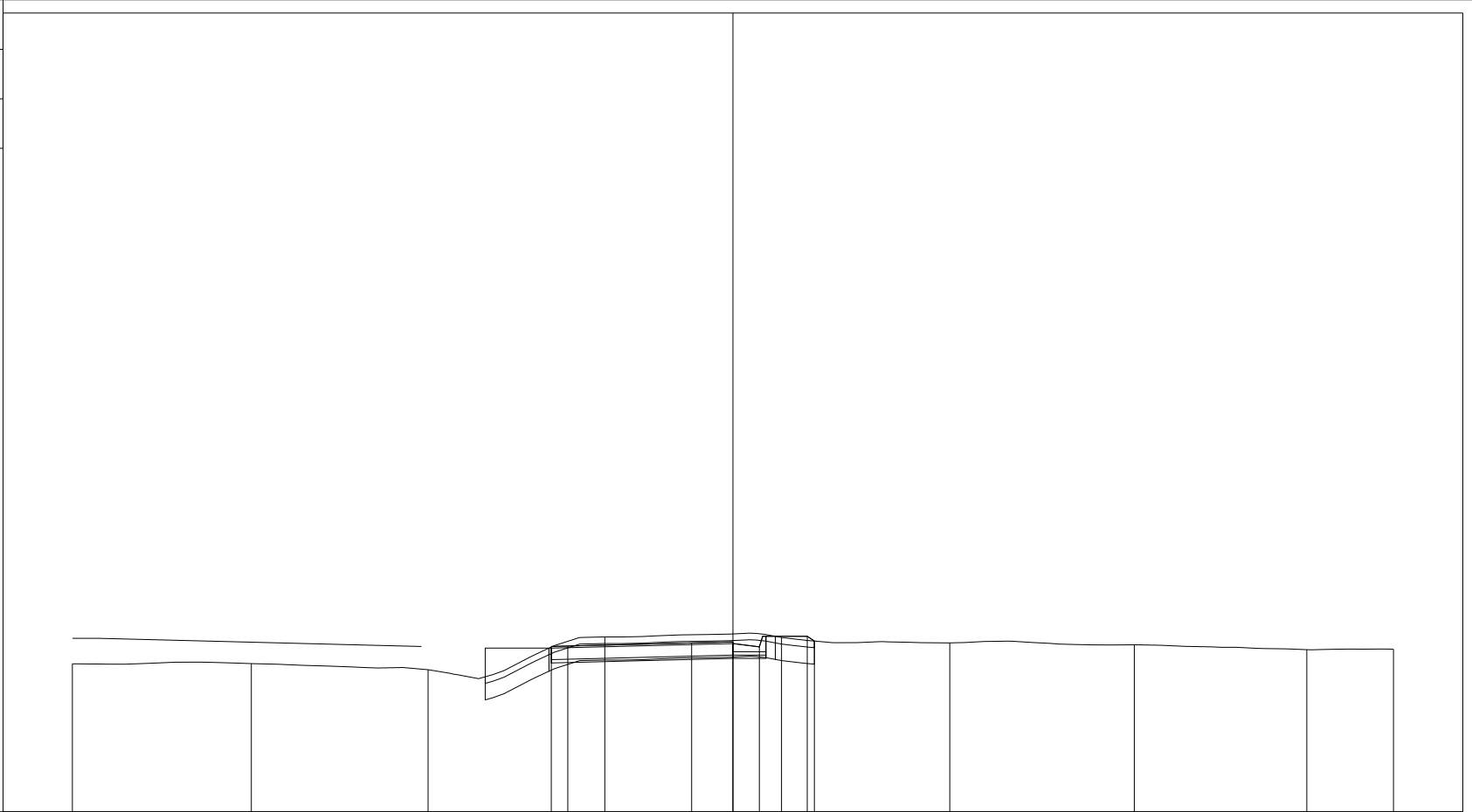
PROGRESSIVE TERRENO	-15.00	-9.99	-4.81	0.21	5.54	10.75	15.94	21.13	25.00
PARZIALI TERRENO	5.01	5.18	5.02	5.33	5.21	5.19	5.19	3.87	
QUOTE TERRENO	84.60	84.58	84.22	84.86	84.96	84.78	84.81	84.74	84.74
PROGRESSIVE PROGETTO				-0.50	0.00	3.75	5.00	6.30	7.19
PARZIALI PROGETTO				0.50	3.75	1.25	1.30	0.89	
QUOTE PROGETTO				85.06	85.07	85.17	85.20	85.29	84.70

PROFILO Dedicata 1

SEZIONE CD1_44

PROGRESSIVA 540.00

A RILEVATO	m ²	3.48
B STERRO	m ²	0.24
BO BONIFICA	m ²	5.00
D BASE	m ²	1.91
G FONDAZIONE	m ²	0.65
a USURA	m	5.50
c BINDER	m	5.50
sc SCOTICO	m	10.21



PROGRESSIVE
TERRENO

-15.00 -9.58 -4.23 1.12 6.47 11.57 17.15 22.38 25.00

PARZIALI
TERRENO

5.42 5.35 5.35 5.35 5.10 5.58 5.23 2.62

QUOTE
TERRENO

84.48 84.49 84.30 85.30 85.28 85.12 85.06 84.91 84.92

PROGRESSIVE
PROGETTO

-0.50 0.00 3.75 5.00 5.80 7.25 7.47

PARZIALI
PROGETTO

0.50 3.75 1.25 0.80 1.45 0.22

QUOTE
PROGETTO

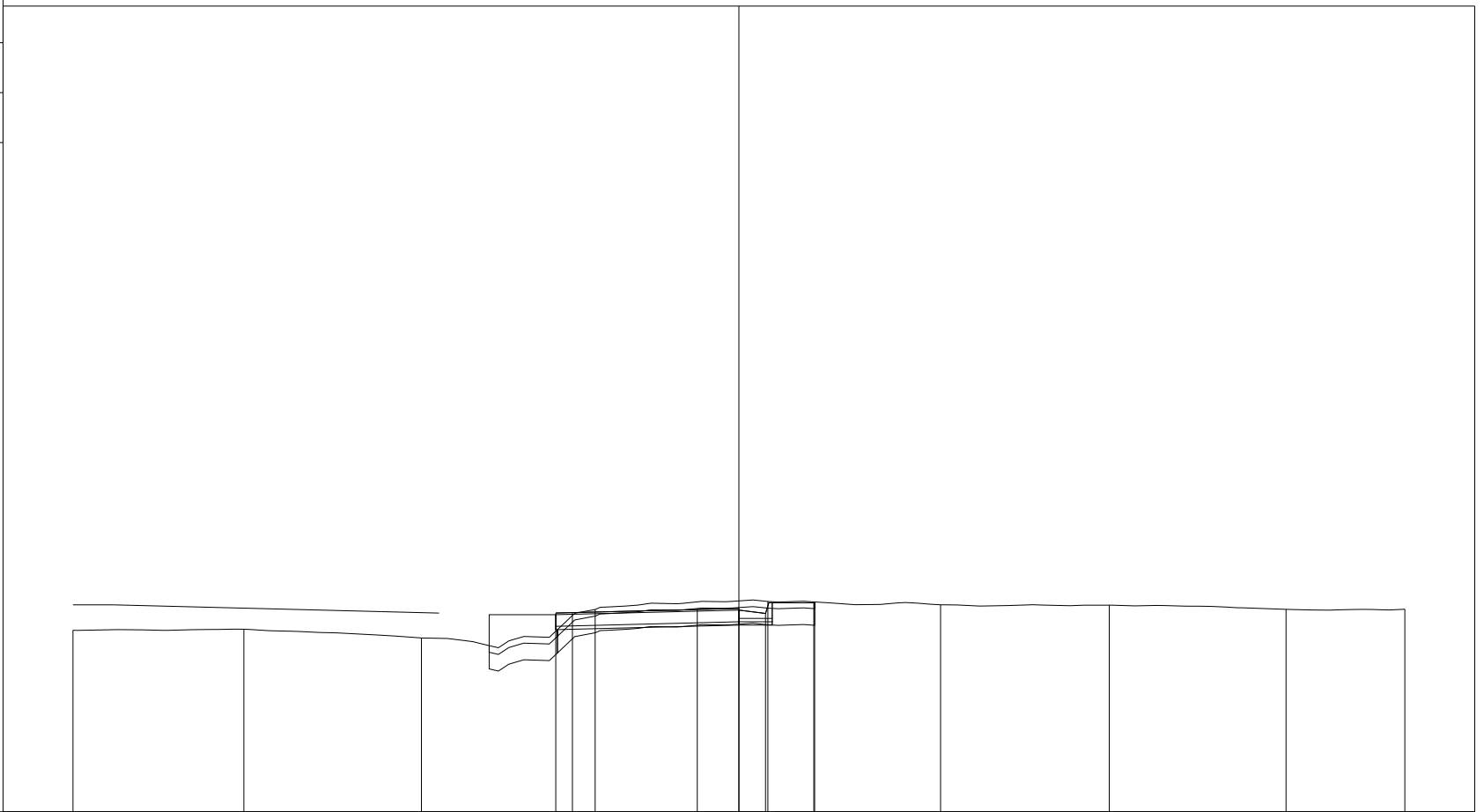
85.01 85.02 85.11 85.10 85.00 85.32 85.17

PROFILO Dedicata 1

SEZIONE CD1_45

PROGRESSIVA 546.94

A RILEVATO m² 4.21
 B STERRO m² 0.06
 BO BONIFICA m² 4.90
 D BASE m² 1.93
 G FONDAZIONE m² 0.64
 a USURA m 5.50
 c BINDER m 5.50
 sc SCOTICO m 10.16



PROGRESSIVE TERRENO	-15.00	-9.87	-4.54	0.68	5.87	11.06	16.12	21.43	25.00	
PARZIALI TERRENO		5.13	5.33	5.22	5.19	5.19	5.06	5.31	3.57	
QUOTE TERRENO	84.45	84.48	84.22	85.08	85.32	85.22	85.21	85.08	85.08	
PROGRESSIVE PROGETTO				-0.50	0.00	3.75	5.00	5.80	7.25	7.27
PARZIALI PROGETTO				0.50	3.75	1.25	0.80	1.45	0.02	
QUOTE PROGETTO				84.97	84.98	85.08	85.06	84.96	85.28	85.30

PROFILO Dedicata 1

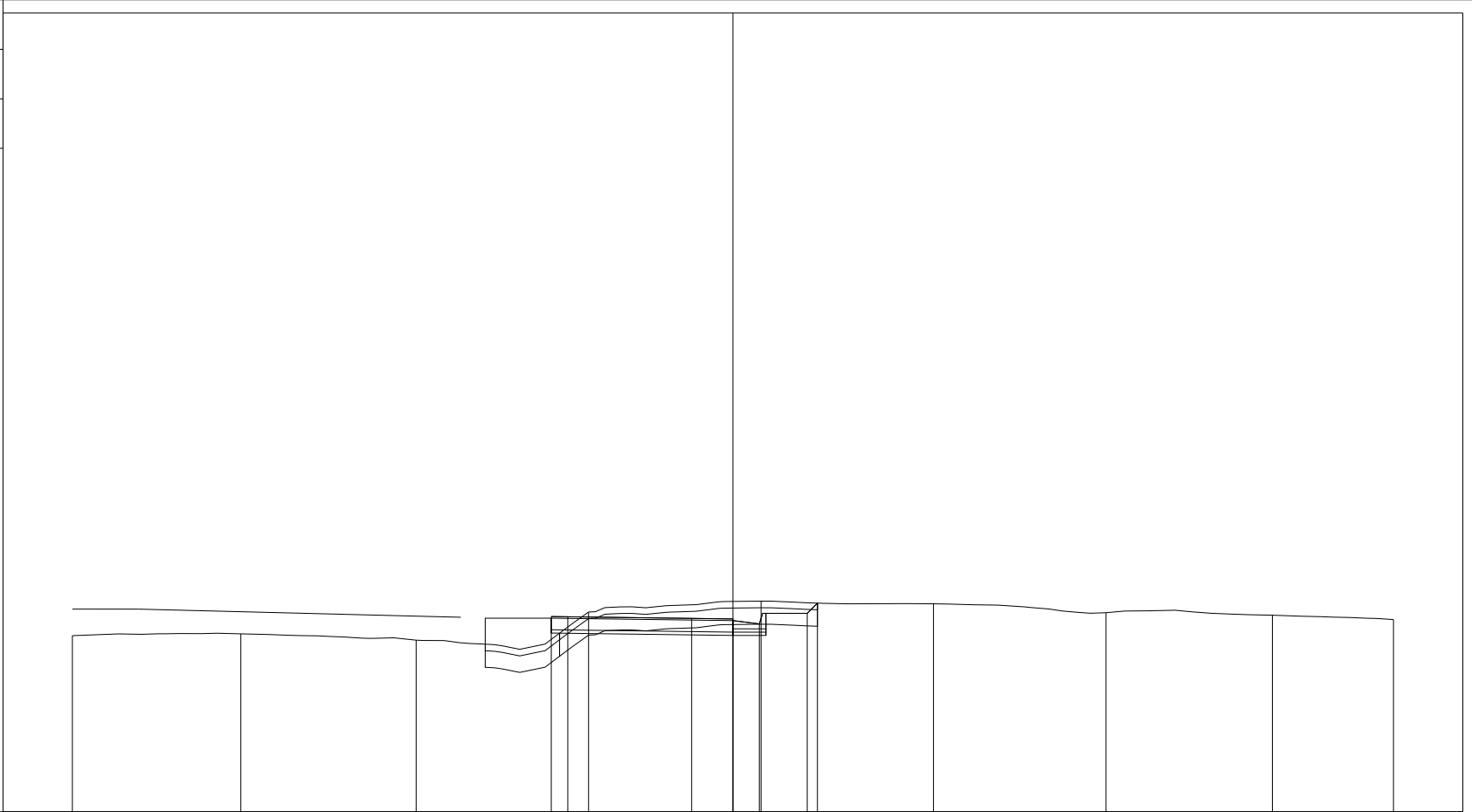
SEZIONE CD1_46

PROGRESSIVA 560.00

A RILEVATO m² 4.21
 B STERRO m² 1.08
 BO BONIFICA m² 5.05
 D BASE m² 1.92
 G FONDAZIONE m² 0.66
 a USURA m 5.50
 c BINDER m 5.50
 sc SCOTICO m 10.45

79

200 200



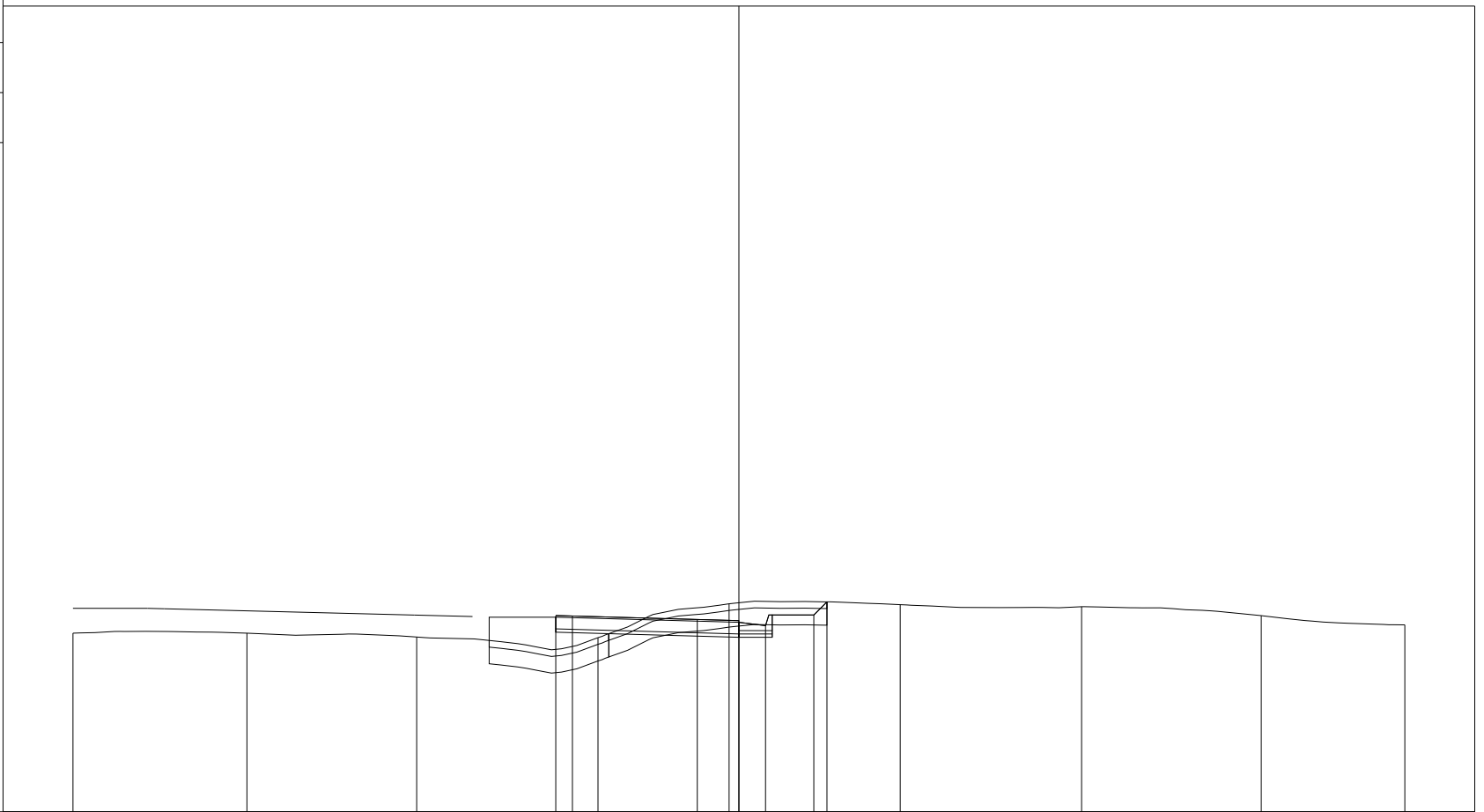
PROGRESSIVE TERRENO	-15.00	-9.90	-4.59	0.63	5.85	11.07	16.29	21.33	25.00
PARZIALI TERRENO	5.10	5.31	5.22	5.22	5.22	5.22	5.04	3.67	
QUOTE TERRENO	84.34	84.39	84.20	85.05	85.38	85.30	85.03	84.96	84.82
PROGRESSIVE PROGETTO				-0.50 0.00	3.75 5.00 5.80	7.25 7.56			
PARZIALI PROGETTO				0.50 3.75	1.25 0.80 1.45	0.31			
QUOTE PROGETTO				84.91 84.91	84.86 84.79 84.69	85.01 85.32			

PROFILO Dedicata 1

SEZIONE CD1_47

PROGRESSIVA 564.99

A RILEVATO m² 5.76
 B STERRO m² 0.76
 BO BONIFICA m² 5.10
 D BASE m² 1.93
 G FONDAZIONE m² 0.65
 a USURA m 5.50
 c BINDER m 5.50
 sc SCOTICO m 10.37



200
200

PROGRESSIVE TERRENO	-15.00	-9.77	-4.68	0.77	4.71	9.85	15.29	20.69	25.00
PARZIALI TERRENO	5.23	5.09	5.45	3.94	5.14	5.44	5.40	4.31	
QUOTE TERRENO	84.36	84.36	84.25	84.23	85.25	85.22	85.16	84.89	84.61
PROGRESSIVE PROGETTO				-0.50 0.00	3.75 5.00 5.80	7.25 7.64			
PARZIALI PROGETTO				0.50 3.75	1.25 0.80 1.45	0.39			
QUOTE PROGETTO				84.89 84.88	84.78 84.69 84.59	84.91 85.31			

PROFILO Dedicata 1

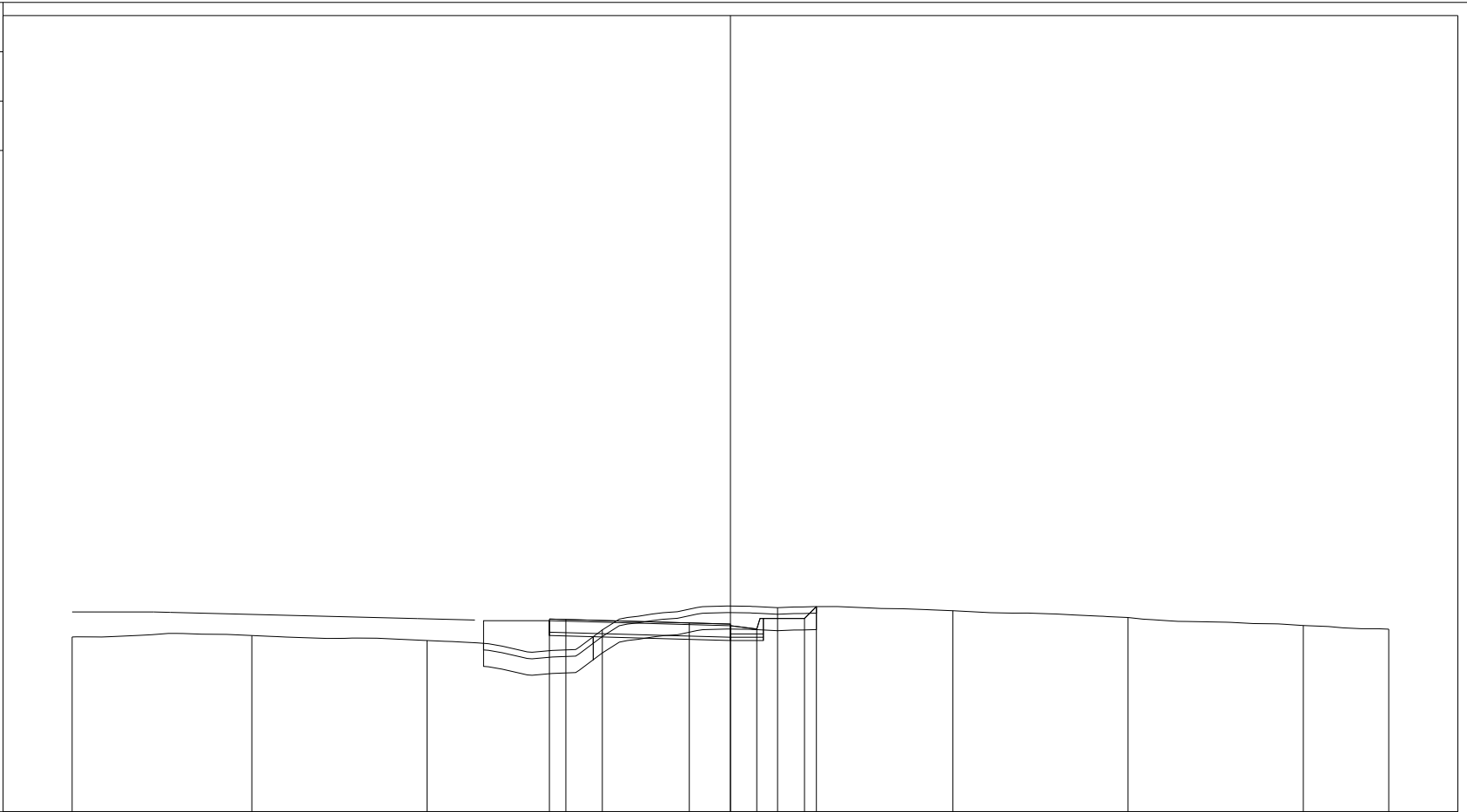
SEZIONE CD1_48

PROGRESSIVA 571.33

A RILEVATO	m ²	5.50
B STERRO	m ²	0.87
BO BONIFICA	m ²	5.04
D BASE	m ²	1.93
G FONDAZIONE	m ²	0.65
a USURA	m	5.50
c BINDER	m	5.50
sc SCOTICO	m	10.46

79

200 200



PROGRESSIVE TERRENO	-15.00	-9.54	-4.22	1.11	6.43	11.76	17.08	22.40	25.00	
PARZIALI TERRENO		5.46	5.32	5.33	5.32	5.33	5.32	5.32	2.60	
QUOTE TERRENO	84.31	84.36	84.20	84.53	85.20	85.11	84.90	84.66	84.55	
PROGRESSIVE PROGETTO				-0.50	0.00	3.75	5.00	5.80	7.25	7.61
PARZIALI PROGETTO				0.50	3.75	1.25	0.80	1.45	0.36	
QUOTE PROGETTO				84.86	84.84	84.74	84.65	84.55	84.87	85.24

PROFILO Dedicata 1

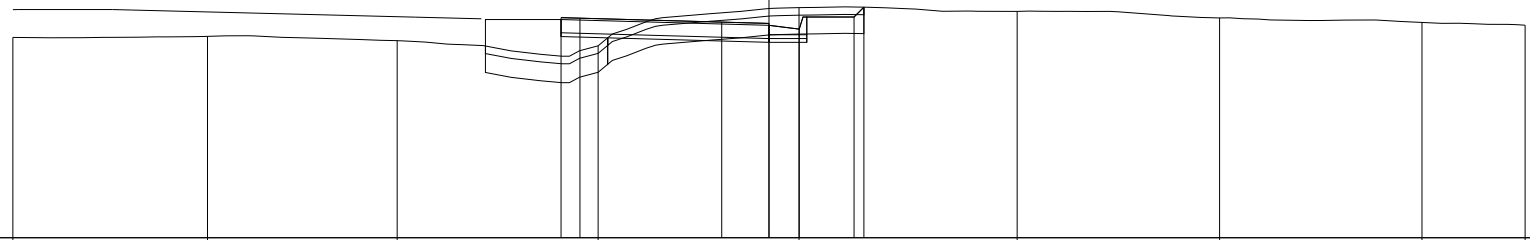
SEZIONE CD1_49

PROGRESSIVA 577.68

A RILEVATO	m ²	5.71
B STERRO	m ²	0.36
BO BONIFICA	m ²	5.00
D BASE	m ²	1.92
G FONDAZIONE	m ²	0.65
a USURA	m	5.50
c BINDER	m	5.50
sc SCOTICO	m	10.27

79

200
200



PROGRESSIVE TERRENO	-15.00	-9.85	-4.83	0.48	5.79	11.56	16.92	22.27	25.00
PARZIALI TERRENO		5.15	5.02	5.31	5.31	5.77	5.36	5.35	2.73
QUOTE TERRENO	84.30	84.33	84.21	84.08	85.09	84.99	84.81	84.69	84.62
PROGRESSIVE PROGETTO				-0.50 0.00	3.75 5.00 5.80	7.25 7.51			
PARZIALI PROGETTO				0.50	3.75	1.25	0.80	1.45	0.26
QUOTE PROGETTO				84.82 84.81	84.70	84.62 84.52	84.84 85.10		

PROFILO Dedicata 1

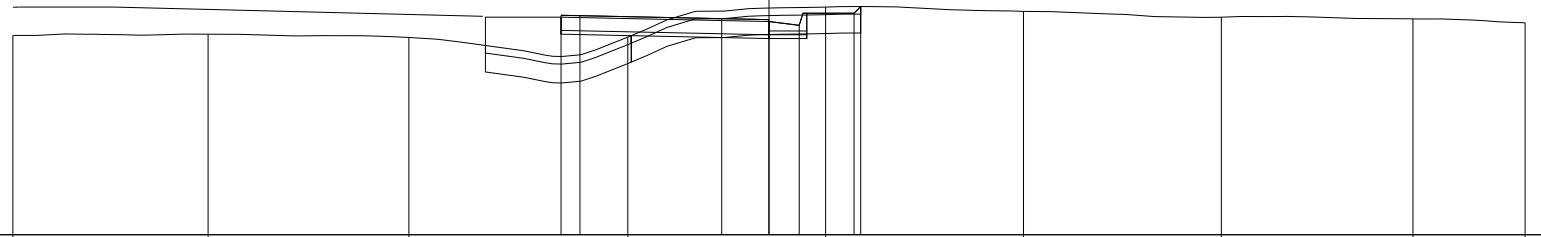
SEZIONE CD1_50

PROGRESSIVA 580.00

A RILEVATO m² 6.52
 B STERRO m² 0.20
 BO BONIFICA m² 4.95
 D BASE m² 1.93
 G FONDAZIONE m² 0.65
 a USURA m 5.50
 c BINDER m 5.50
 sc SCOTICO m 10.16

79

200 200



PROGRESSIVE TERRENO	-15.00	-9.84	-4.53	1.27	6.50	11.73	16.96	22.03	25.00	
PARZIALI TERRENO		5.16	5.31	5.80	5.23	5.23	5.23	5.07	2.97	
QUOTE TERRENO	84.27	84.30	84.22	84.23	85.02	84.91	84.75	84.71	84.61	
PROGRESSIVE PROGETTO				-0.50	0.00	3.75	5.00	5.80	7.25	7.43
PARZIALI PROGETTO				0.50	3.75	1.25	0.80	1.45	0.18	
QUOTE PROGETTO				84.81	84.79	84.72	84.64	84.54	84.86	85.04

PROFILO Dedicata 1

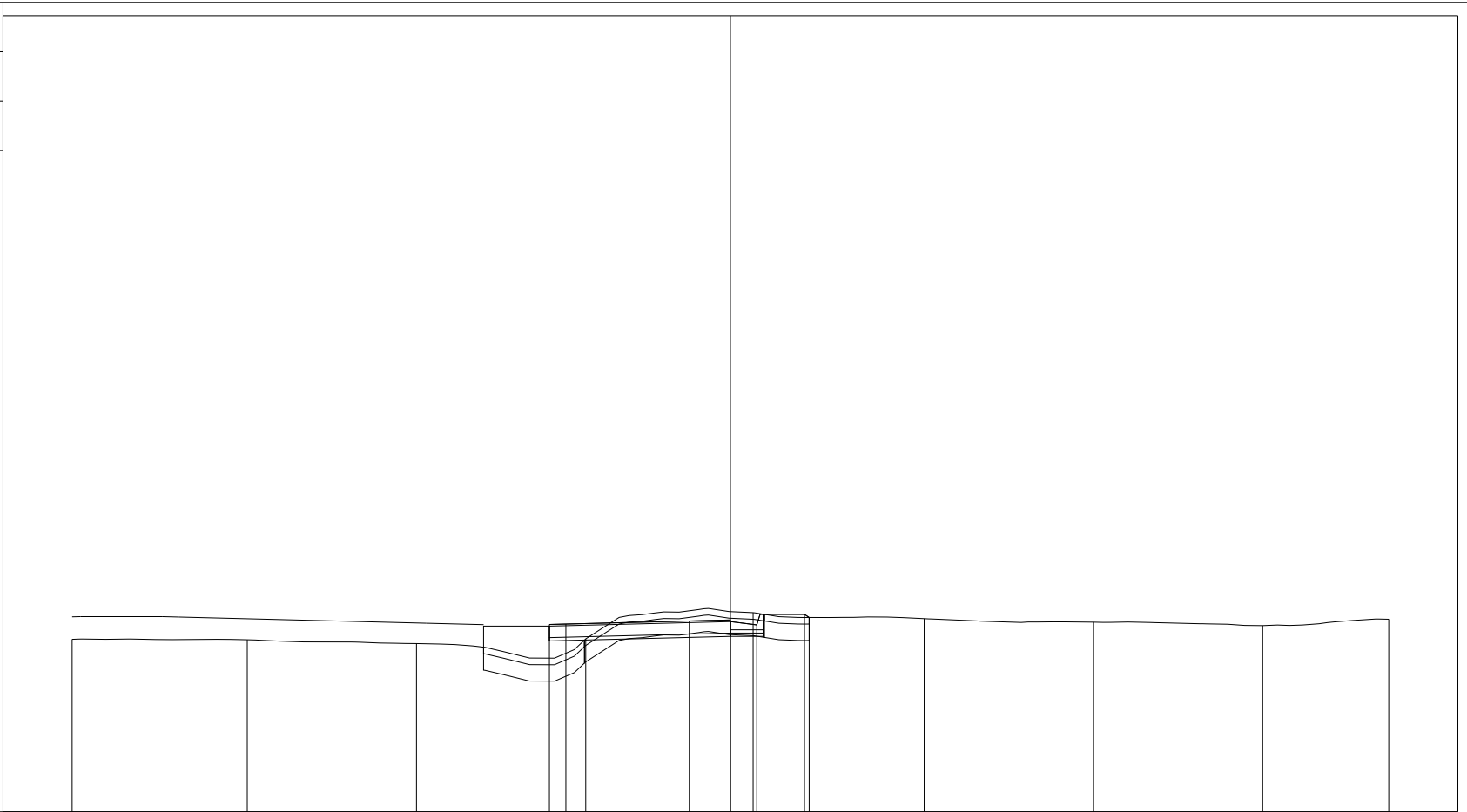
SEZIONE CD1_51

PROGRESSIVA 595.73

A RILEVATO	m ²	5.64
B STERRO	m ²	0.29
BO BONIFICA	m ²	4.95
D BASE	m ²	1.93
G FONDAZIONE	m ²	0.65
a USURA	m	5.50
c BINDER	m	5.50
sc SCOTICO	m	10.34

79

200
200



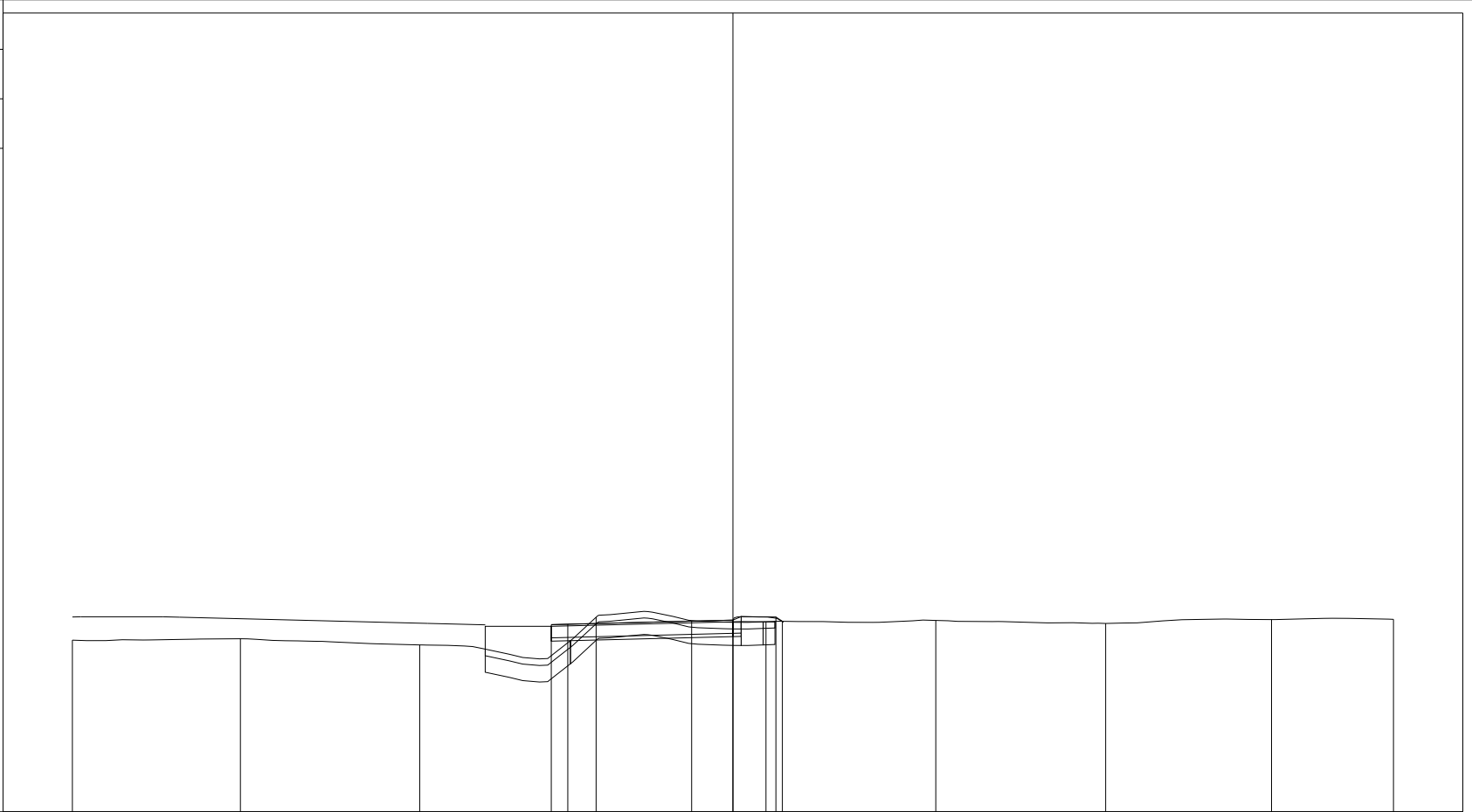
PROGRESSIVE TERRENO	-15.00	-9.68	-4.54	0.60	5.69	10.89	16.03	21.17	25.00	
PARZIALI TERRENO	5.32	5.14	5.14	5.09	5.20	5.14	5.14	3.83		
QUOTE TERRENO	84.24	84.23	84.11	84.26	85.05	84.87	84.76	84.66	84.85	
PROGRESSIVE PROGETTO				-0.50	0.00	3.75	5.00	5.80	7.25	7.39
PARZIALI PROGETTO				0.50	3.75	1.25	0.80	1.45	0.14	
QUOTE PROGETTO				84.69	84.71	84.80	84.78	84.68	85.00	84.91

PROFILO Dedicata 1

SEZIONE CD1_52

PROGRESSIVA 600.00

A RILEVATO	m ²	5.15
B STERRO	m ²	0.16
BO BONIFICA	m ²	4.41
D BASE	m ²	2.00
G FONDAZIONE	m ²	0.57
a USURA	m	5.50
c BINDER	m	5.75
sc SCOTICO	m	9.30
v VEGETALE	m	1.35



79

200
200

PROGRESSIVE TERRENO	-15.00	-9.91	-4.48	0.86	6.00	11.14	16.29	21.31	25.00
PARZIALI TERRENO		5.09	5.43	5.34	5.14	5.14	5.15	5.02	3.69
QUOTE TERRENO	84.20	84.24	84.05	84.89	84.76	84.80	84.70	84.82	84.83
PROGRESSIVE PROGETTO				-0.50	0.00	3.75	5.00	6.30	6.50
PARZIALI PROGETTO				0.50	3.75	1.25	1.30	0.20	
QUOTE PROGETTO				84.67	84.68	84.78	84.81	84.90	84.77