

**CORRIDOIO PLURIMODALE ADRIATICO
ITINERARIO MAGLIE - SANTA MARIA DI LEUCA**

S.S. N° 275 "DI S. MARIA DI LEUCA"

LAVORI DI AMMODERNAMENTO E ADEGUAMENTO ALLA SEZ. B DEL D.M. 5.11.2001

S.S. 16 dal km 981+700 al km 985+386 - S.S. 275 dal Km 0+000 al km 37+000

1° Lotto: Dal Km 0+000 di prog. al Km 23+300 di prog.

PROGETTO DEFINITIVO

COD. BA283

PROGETTAZIONE: ANAS - COORDINAMENTO TERRITORIALE ADRIATICA

I PROGETTISTI

Ing. Alberto SANCHIRICO - Progettista e Coordinatore
Ing. Simona MASCIULLO - Progettista

COLLABORATORI

Geom. Andrea DELL'ANNA
Geom. Massimo MARTANO
Geom. Giuseppe CALO'

IL GEOLOGO

Dott. Pasquale SCORCIA

IL COORDINATORE DELLA SICUREZZA IN FASE DI PROGETTAZIONE

Ing. Alberto SANCHIRICO

IL RESPONSABILE DEL PROCEDIMENTO

Ing. Gianfranco PAGLIALUNGA

RESPONSABILE PROJECT MANAGEMENT PUGLIA

Ing. Nicola MARZI

ATTIVITA' DI SUPPORTO



Via Amendola 172/c - BARI
Direttore Tecnico
Prof. Ing. Matteo Ranieri

- Particolari Costruttivi e Decorativi
- Computi Metrici

**PROGETTO STRADALE
ASSE PRINCIPALE**

SEZIONI TRASVERSALI CORSIA DEDICATA 1 - TAVOLA 31

CODICE PROGETTO

PROGETTO LIV. PROG. N. PROG.

L0503A D 1701

NOME FILE

P01_PS00_TRA_SZ30-47_A.dwg

CODICE ELAB. P01PS00TRASZ31

REVISIONE

SCALA:

A

1:200

REV.	DESCRIZIONE	DATA	REDATTO	VERIFICATO	APPROVATO
A	REVISIONE DEL PROGETTO DEFINITIVO	Giugno 2018			

PROFILO Dedicata 1

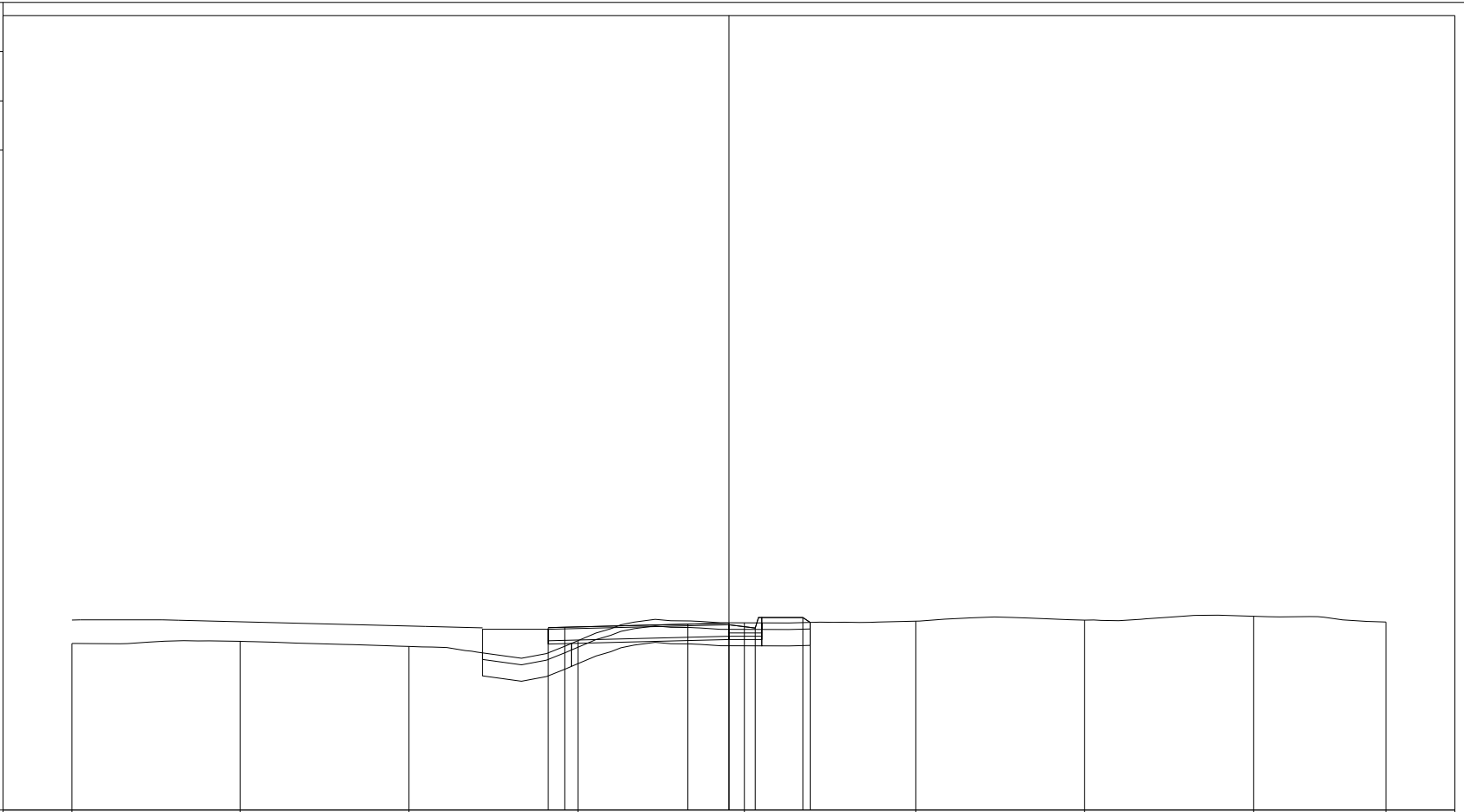
SEZIONE CD1_53

PROGRESSIVA 620.00

A RILEVATO	m ²	6.03
BO BONIFICA	m ²	4.99
D BASE	m ²	1.93
G FONDAZIONE	m ²	0.65
a USURA	m	5.50
c BINDER	m	5.50
sc SCOTICO	m	10.17

79

200 200



PROGRESSIVE TERRENO	-15.00	-9.88	-4.74	0.40	5.47	10.69	15.83	20.97	25.00	
PARZIALI TERRENO		5.12	5.14	5.14	5.07	5.22	5.14	5.14	4.03	
QUOTE TERRENO	84.07	84.14	83.98	84.16	84.70	84.75	84.78	84.90	84.73	
PROGRESSIVE PROGETTO				-0.50	0.00	3.75	5.00	5.80	7.25	7.47
PARZIALI PROGETTO				0.50	3.75	1.25	0.80	1.45	0.22	
QUOTE PROGETTO				84.56	84.57	84.66	84.64	84.54	84.86	84.72

PROFILO Dedicata 1

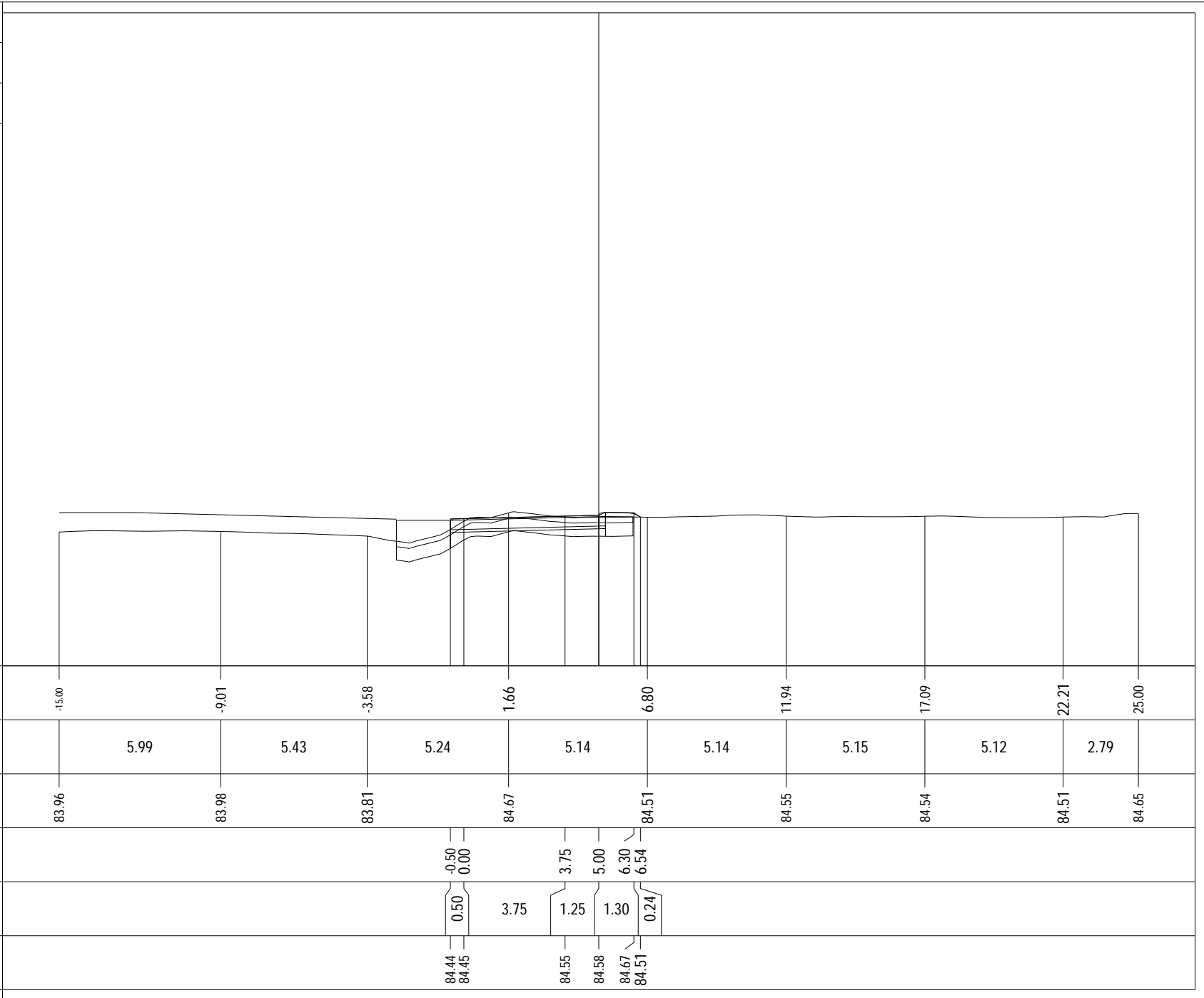
SEZIONE CD1_54

PROGRESSIVA 640.00

A RILEVATO	m ²	4.58
BO BONIFICA	m ²	4.38
D BASE	m ²	2.01
G FONDAZIONE	m ²	0.59
a USURA	m	5.50
c BINDER	m	5.75
sc SCOTICO	m	9.00
v VEGETALE	m	1.33

79

200 200



PROGRESSIVE
TERRENO

-15.00 -9.01 -3.58 1.66 6.80 11.94 17.09 22.21 25.00

PARZIALI
TERRENO

5.99 5.43 5.24 5.14 5.14 5.15 5.12 2.79

QUOTE
TERRENO

83.96 83.98 83.81 84.67 84.51 84.55 84.54 84.51 84.65

PROGRESSIVE
PROGETTO

-0.50 0.00 3.75 5.00 6.30 6.54

PARZIALI
PROGETTO

0.50 3.75 1.25 1.30 0.24

QUOTE
PROGETTO

84.44 84.45 84.55 84.58 84.67 84.51

PROFILO Dedicata 1

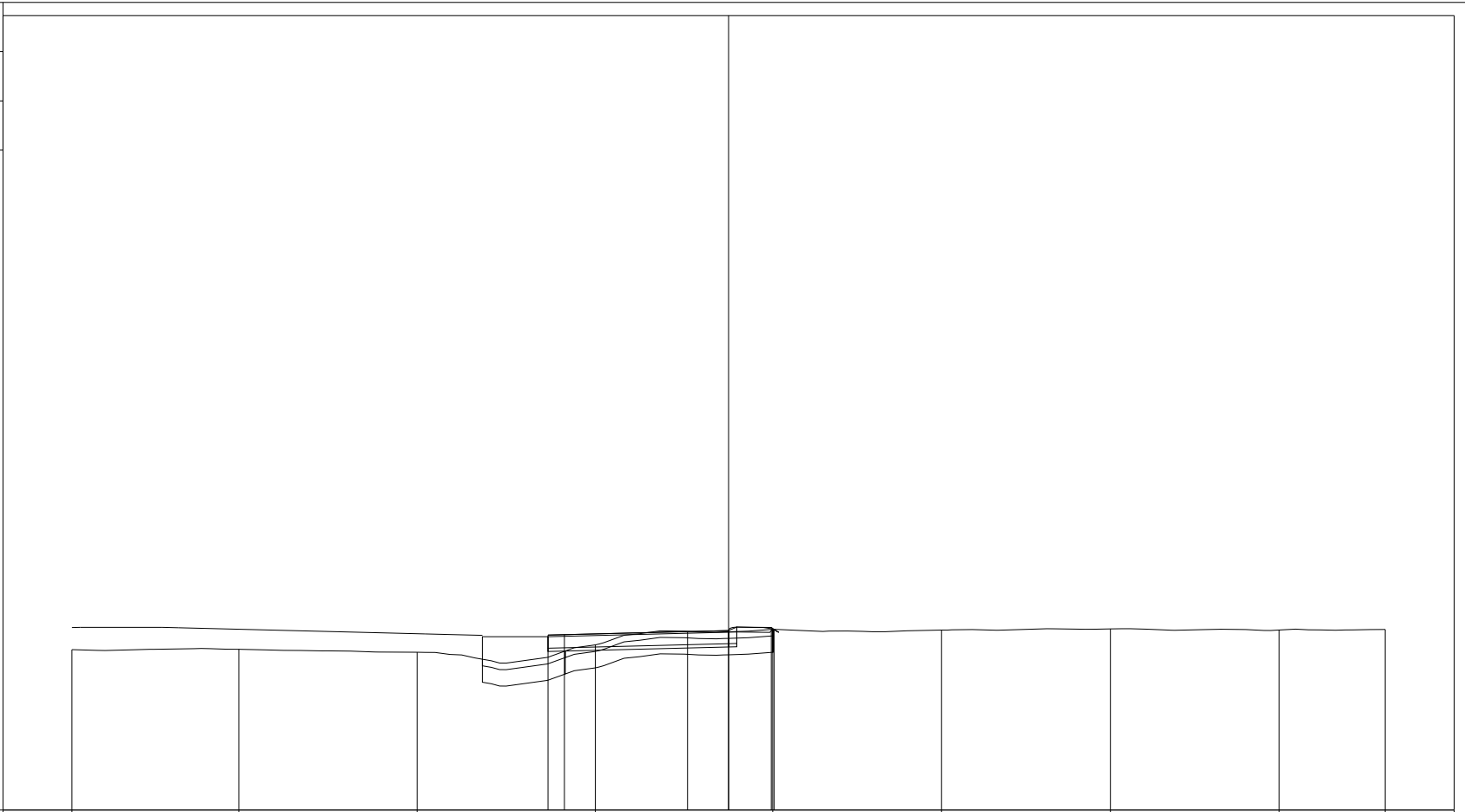
SEZIONE CD1_55

PROGRESSIVA 660.00

A RILEVATO m² 5.61
 BO BONIFICA m² 4.42
 D BASE m² 2.02
 G FONDAZIONE m² 0.58
 a USURA m 5.50
 c BINDER m 5.75
 sc SCOTICO m 8.99
 v VEGETALE m 1.48

79

200
200



PROGRESSIVE TERRENO	-15.00	-9.92	-4.49	0.94	6.35	11.49	16.63	21.77	25.00
PARZIALI TERRENO		5.08	5.43	5.43	5.41	5.14	5.14	5.14	3.23
QUOTE TERRENO	83.89	83.90	83.81	84.03	84.50	84.48	84.52	84.48	84.50
PROGRESSIVE PROGETTO				-0.50	0.00	3.75	5.00	6.30	6.39
PARZIALI PROGETTO				0.50	3.75	1.25	1.30	0.09	
QUOTE PROGETTO				84.33	84.34	84.44	84.47	84.56	84.50

PROFILO Dedicata 1

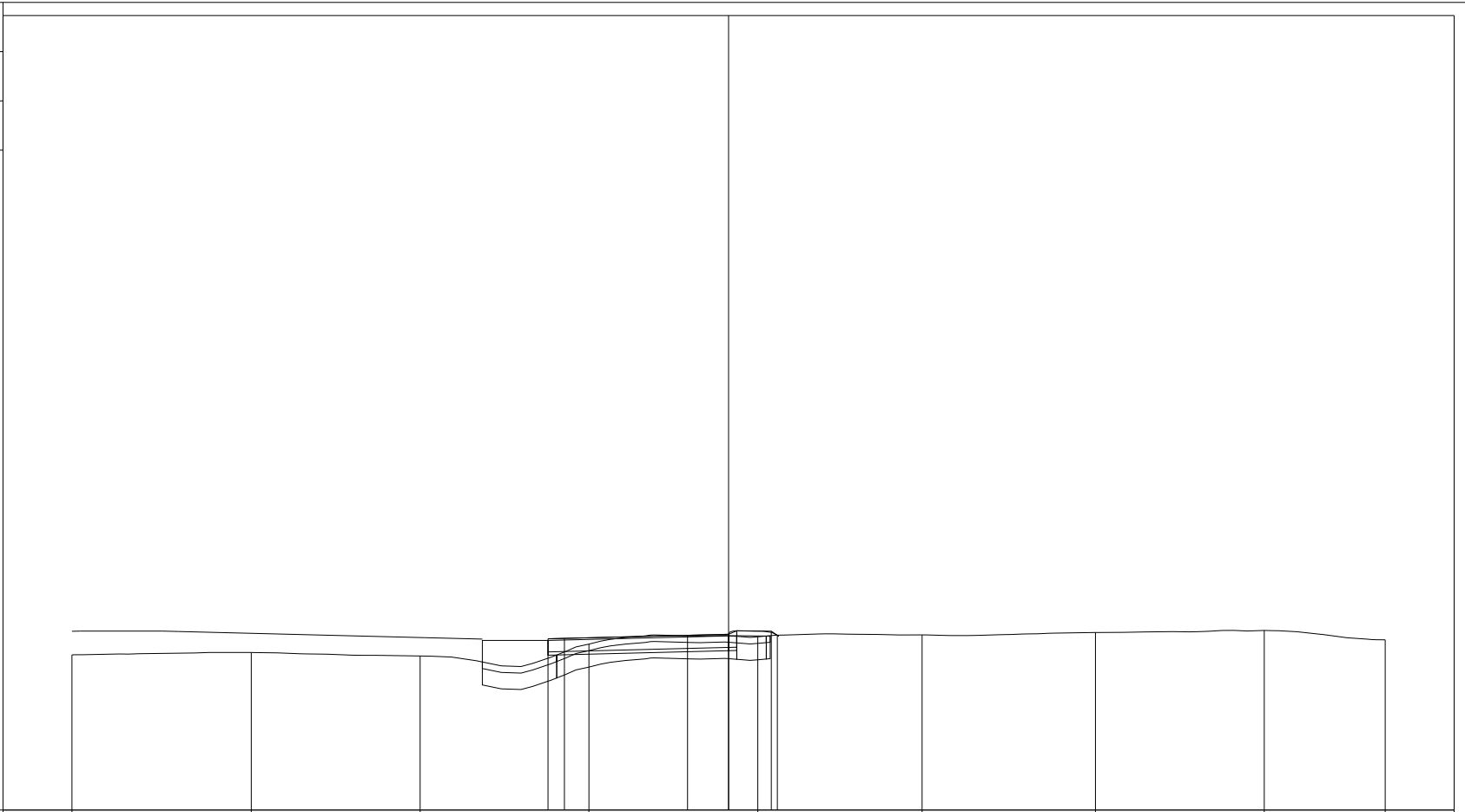
SEZIONE CD1_56

PROGRESSIVA 680.00

A RILEVATO m² 5.32
 BO BONIFICA m² 4.39
 D BASE m² 2.02
 G FONDAZIONE m² 0.58
 a USURA m 5.50
 c BINDER m 5.75
 sc SCOTICO m 8.91
 v VEGETALE m 1.35

79

200
200



PROGRESSIVE TERRENO	-15.00	-9.54	-4.40	0.75	5.89	10.89	16.17	21.32	25.00
PARZIALI TERRENO		5.46	5.14	5.15	5.14	5.00	5.28	5.15	3.68
QUOTE TERRENO	83.73	83.80	83.69	84.05	84.28	84.33	84.41	84.47	84.18
PROGRESSIVE PROGETTO				-0.50 0.00	3.75	5.00	6.30 6.49		
PARZIALI PROGETTO				0.50	3.75	1.25	1.30	0.19	
QUOTE PROGETTO				84.22 84.23	84.32	84.35	84.45 84.32		

PROFILO Dedicata 1

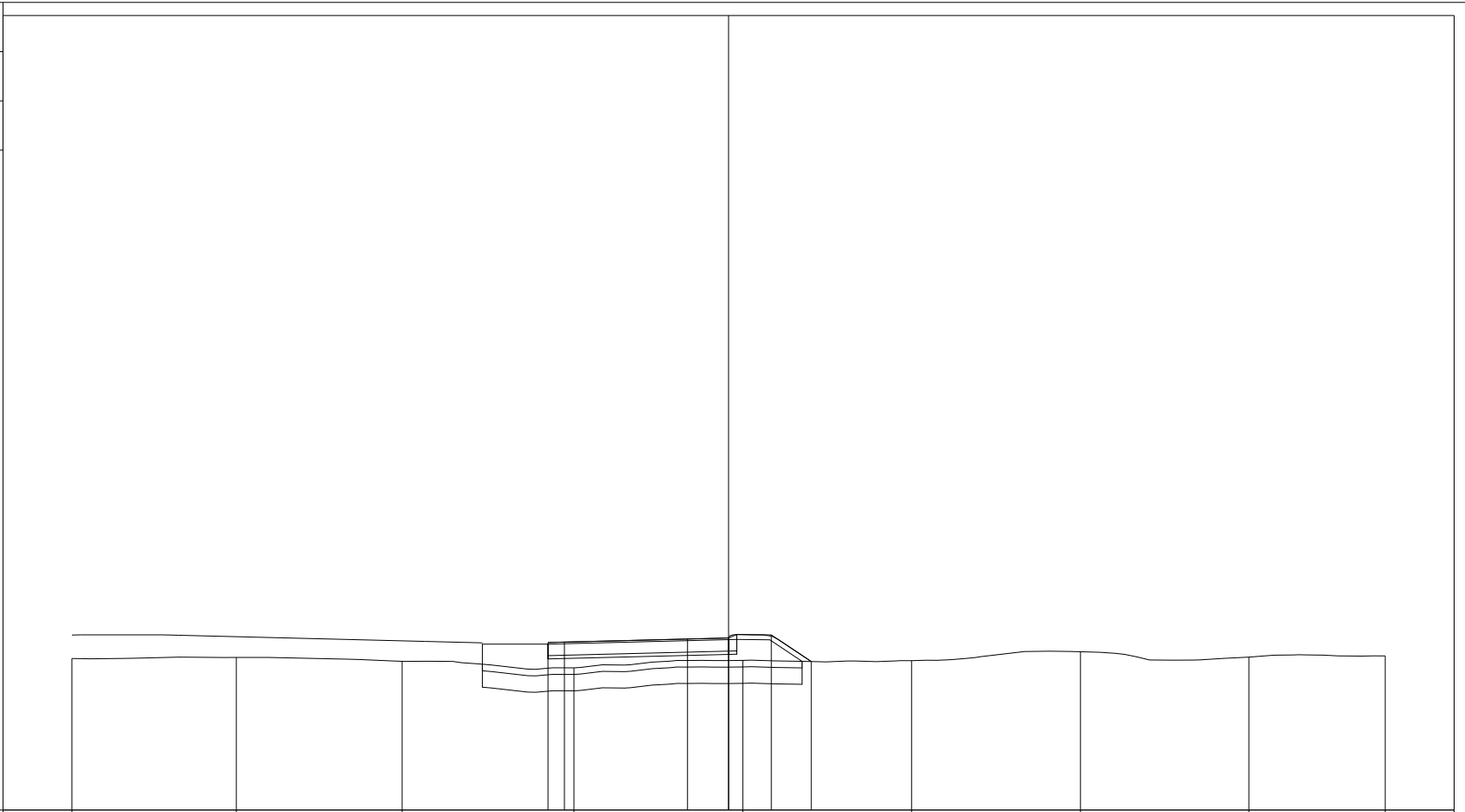
SEZIONE CD1_57

PROGRESSIVA 700.00

A RILEVATO	m ²	10.40
BO BONIFICA	m ²	4.85
D BASE	m ²	2.01
G FONDAZIONE	m ²	0.57
a USURA	m	5.50
c BINDER	m	5.75
sc SCOTICO	m	9.74
v VEGETALE	m	2.51

79

200
200



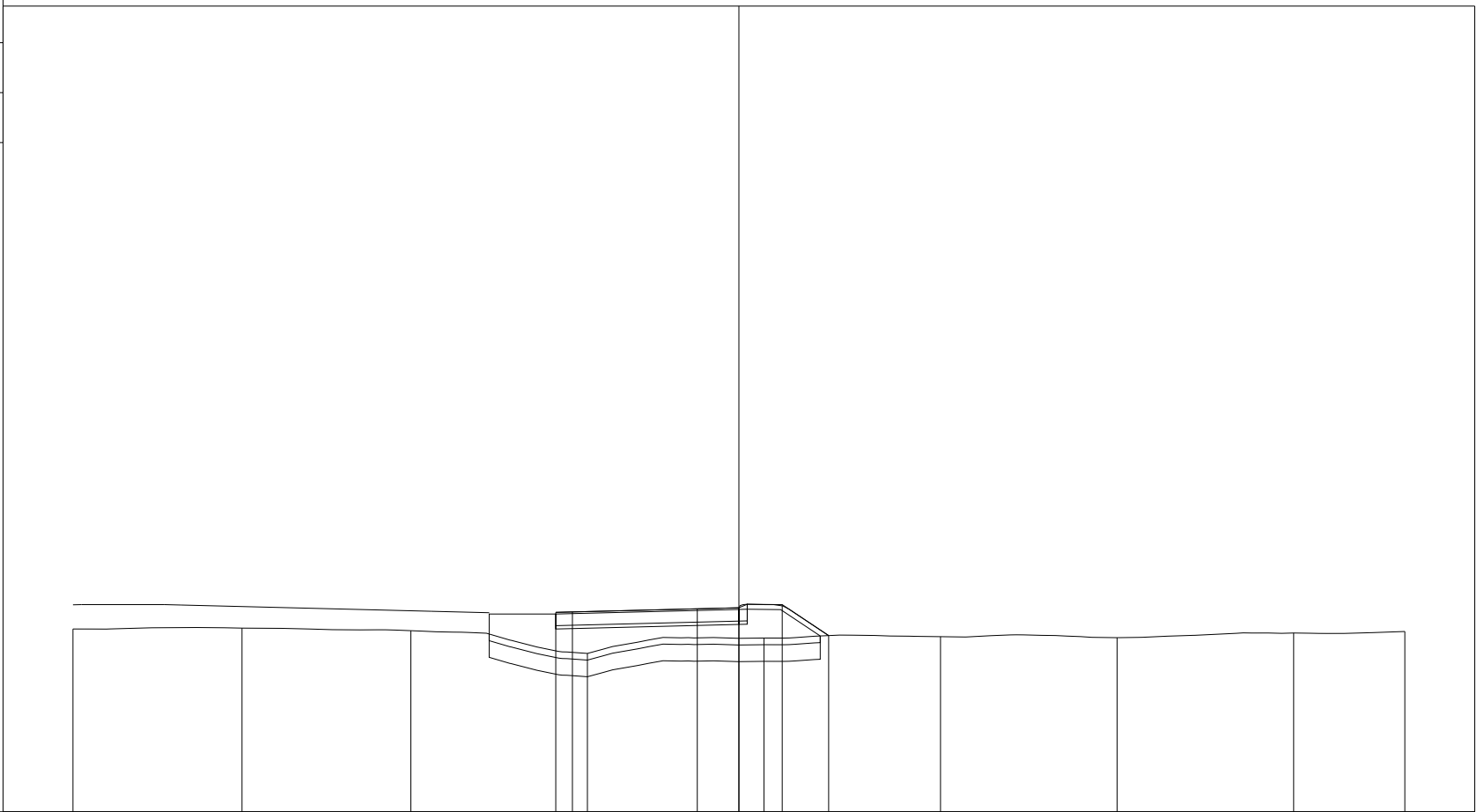
PROGRESSIVE TERRENO	-15.00	-9.99	-4.94	0.29	5.43	10.58	15.72	20.85	25.00
PARZIALI TERRENO	5.01	5.05	5.23	5.14	5.15	5.14	5.13	4.15	
QUOTE TERRENO	83.62	83.65	83.53	83.33	83.56	83.55	83.82	83.66	83.70
PROGRESSIVE PROGETTO				-0.50	3.75	5.00	6.30	7.52	
PARZIALI PROGETTO				0.50	3.75	1.25	1.30	1.22	
QUOTE PROGETTO				84.10	84.21	84.24	84.33	83.52	

PROFILO Dedicata 1

SEZIONE CD1_58

PROGRESSIVA 720.00

A RILEVATO m² 12.89
 BO BONIFICA m² 4.96
 D BASE m² 2.01
 G FONDAZIONE m² 0.57
 a USURA m 5.50
 c BINDER m 5.75
 sc SCOTICO m 10.07
 v VEGETALE m 2.72



78

200
200

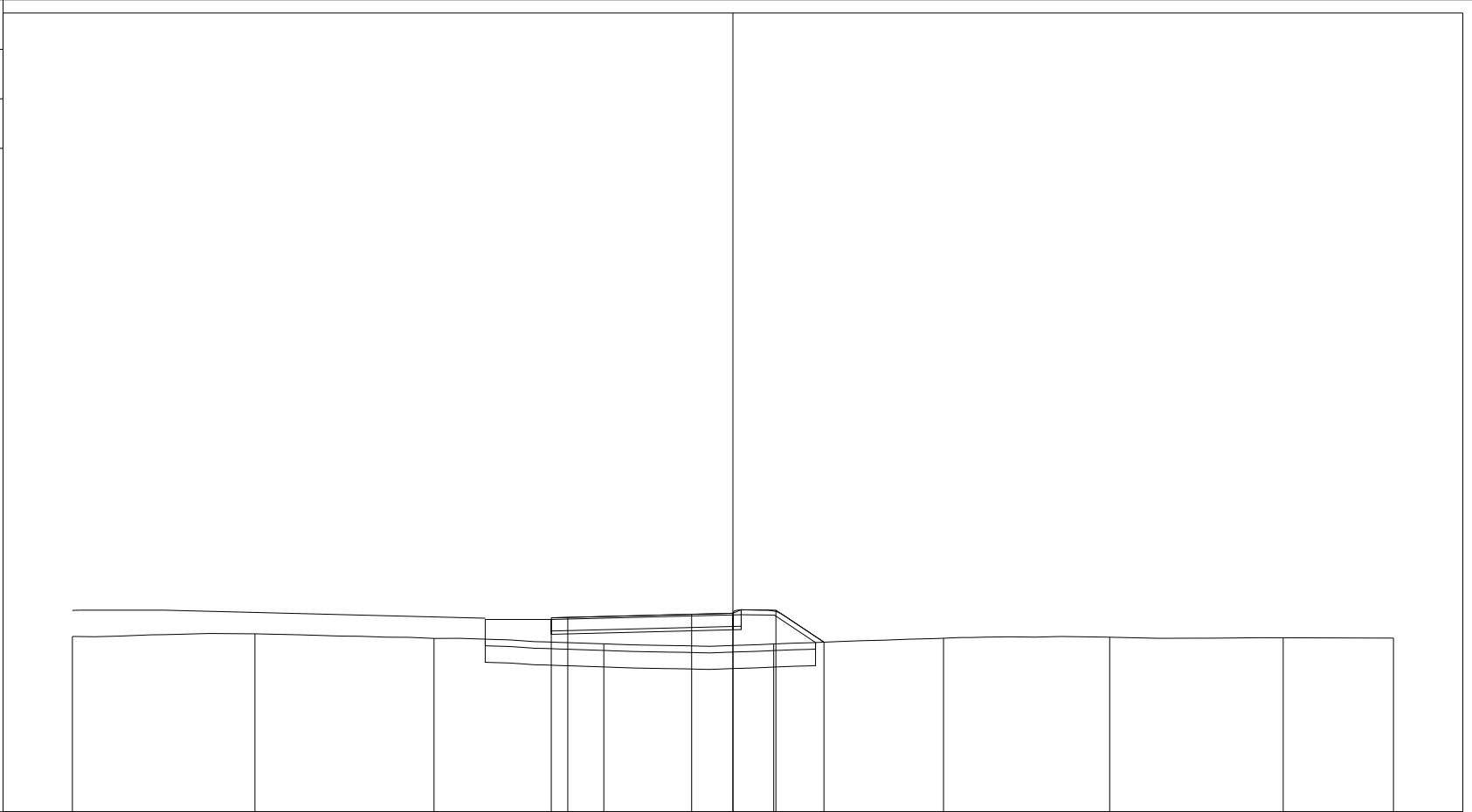
PROGRESSIVE TERRENO	-15.00	-9.92	-4.85	0.45	5.75	11.06	16.36	21.66	25.00
PARZIALI TERRENO	5.08	5.07	5.30	5.30	5.31	5.30	5.30	3.34	
QUOTE TERRENO	83.49	83.52	83.44	82.76	83.22	83.26	83.23	83.37	83.41
PROGRESSIVE PROGETTO				-0.50 0.00	3.75 5.00	6.30 7.70			
PARZIALI PROGETTO				0.50	3.75	1.25	1.30	1.40	
QUOTE PROGETTO				83.99 84.00	84.10	84.13	84.22	83.29	

PROFILO Dedicata 1

SEZIONE CD1_59

PROGRESSIVA 740.00

A RILEVATO	m ²	11.94
BO BONIFICA	m ²	4.98
D BASE	m ²	2.02
G FONDAZIONE	m ²	0.57
a USURA	m	5.50
c BINDER	m	5.75
sc SCOTICO	m	10.00
v VEGETALE	m	2.79



200 200

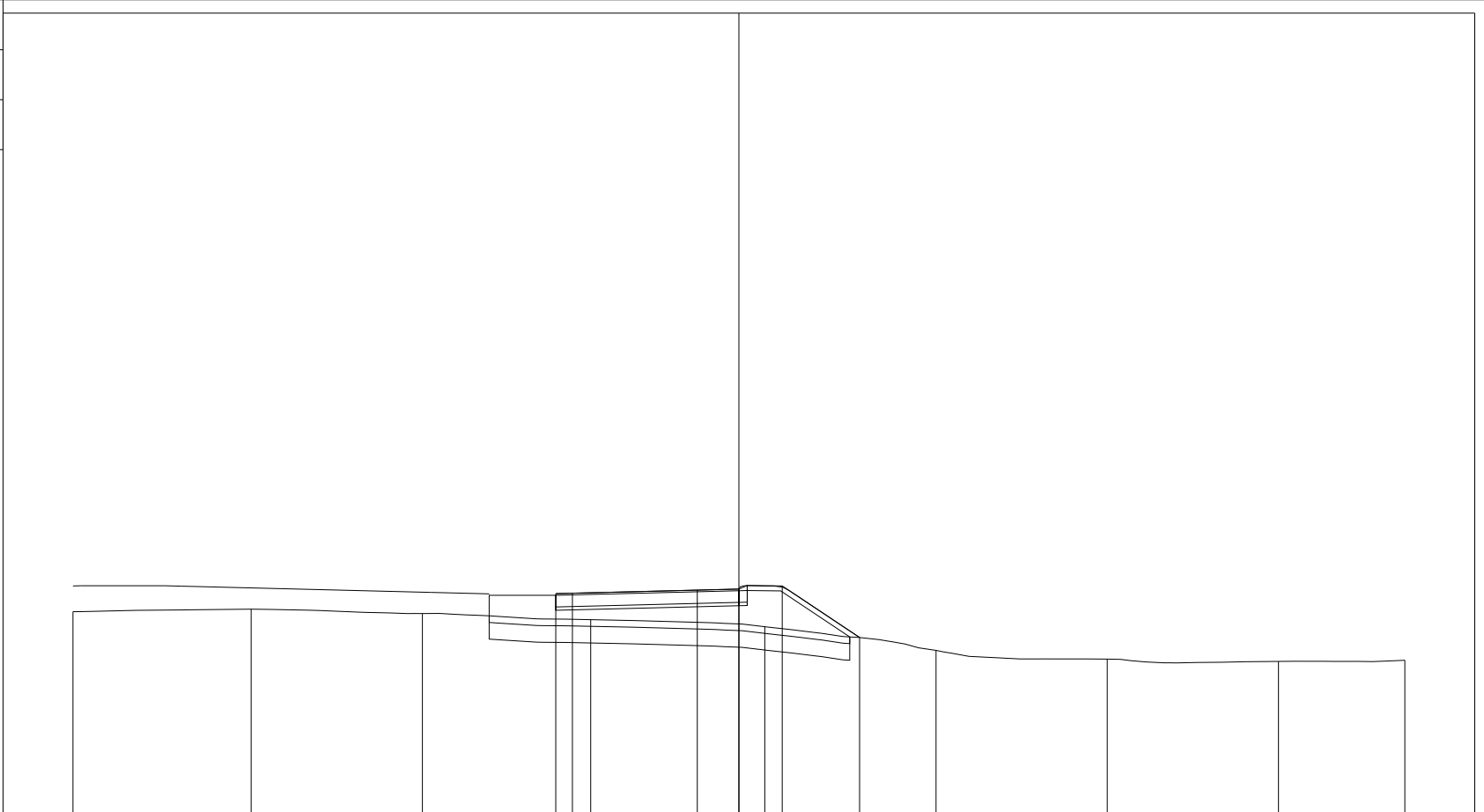
PROGRESSIVE TERRENO	-15.00	-9.47	-4.05	1.09	6.23	11.38	16.41	21.66	25.00
PARZIALI TERRENO		5.53	5.42	5.14	5.14	5.15	5.03	5.25	3.34
QUOTE TERRENO	83.31	83.39	83.25	83.09	83.08	83.26	83.29	83.27	83.26
PROGRESSIVE PROGETTO				-0.50	0.00	3.75	5.00	6.30	7.76
PARZIALI PROGETTO				0.50	3.75	1.25	1.30	1.46	
QUOTE PROGETTO				83.88	83.89	83.98	84.01	84.11	83.14

PROFILO Dedicata 1

SEZIONE CD1_60

PROGRESSIVA 760.00

A RILEVATO	m ²	13.48
BO BONIFICA	m ²	5.41
D BASE	m ²	2.00
G FONDAZIONE	m ²	0.58
a USURA	m	5.50
c BINDER	m	5.75
sc SCOTICO	m	10.84
v VEGETALE	m	3.83



77

200
200


PROGRESSIVE TERRENO	-15.00	-9.65	-4.51	0.55	5.78	10.92	16.06	21.21	25.00
PARZIALI TERRENO		5.35	5.14	5.06	5.23	5.14	5.14	5.15	3.79
QUOTE TERRENO	83.22	83.30	83.17	82.98	82.77	82.06	81.80	81.73	81.76
PROGRESSIVE PROGETTO				-0.50	0.00	3.75	5.00	6.30	8.62
PARZIALI PROGETTO				0.50	3.75	1.25	1.30	2.32	
QUOTE PROGETTO				83.76	83.78	83.87	83.90	83.99	82.45

PROFILO Dedicata 1

SEZIONE CD1_61

PROGRESSIVA 780.00

A RILEVATO	m ²	12.98
BO BONIFICA	m ²	5.29
D BASE	m ²	2.01
G FONDAZIONE	m ²	0.57
a USURA	m	5.50
c BINDER	m	5.75
sc SCOTICO	m	10.56
v VEGETALE	m	3.57

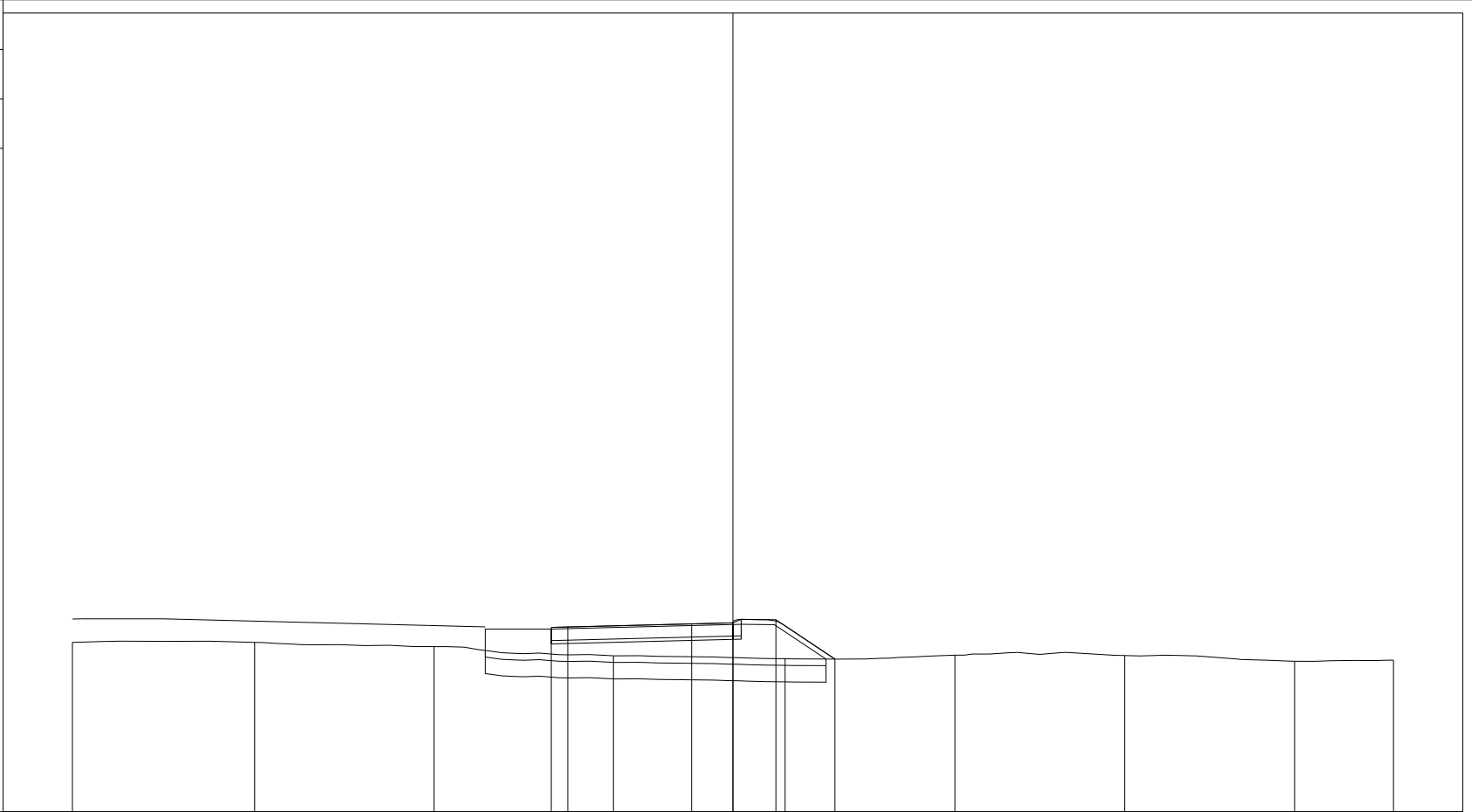


PROFILO Dedicata 1

SEZIONE CD1_62

PROGRESSIVA 800.00

A RILEVATO	m ²	13.05
BO BONIFICA	m ²	5.19
D BASE	m ²	2.01
G FONDAZIONE	m ²	0.57
a USURA	m	5.50
c BINDER	m	5.75
sc SCOTICO	m	10.32
v VEGETALE	m	3.18



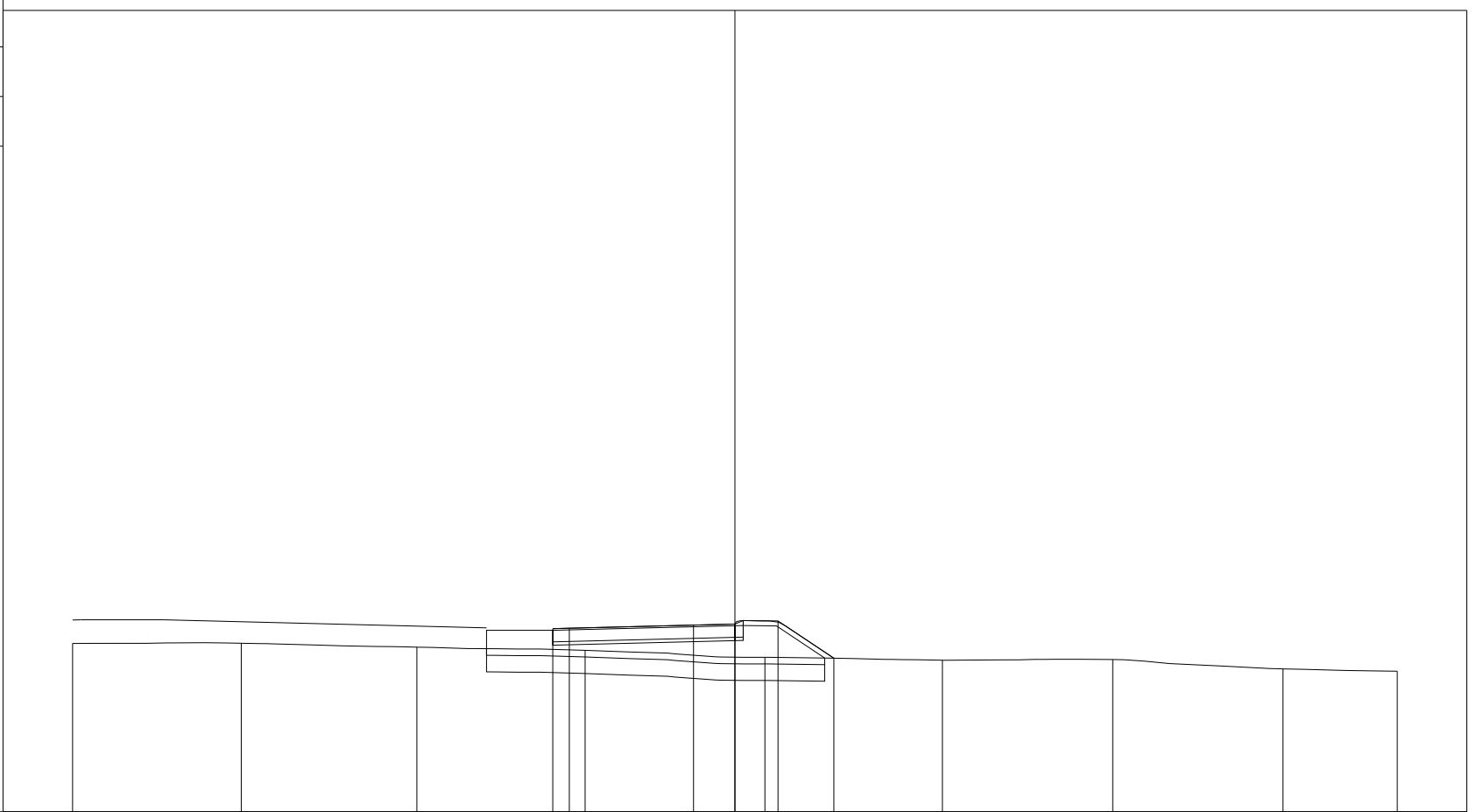
PROGRESSIVE TERRENO	-15.00	-9.48	-4.05	1.38	6.58	11.72	16.86	22.01	25.00
PARZIALI TERRENO		5.52	5.43	5.43	5.20	5.14	5.14	5.15	2.99
QUOTE TERRENO	83.13	83.13	83.00	82.73	82.64	82.74	82.73	82.56	82.59
PROGRESSIVE PROGETTO				-0.50	0.00	3.75	5.00	6.30	8.09
PARZIALI PROGETTO				0.50	3.75	1.25	1.30	1.79	
QUOTE PROGETTO				83.59	83.60	83.69	83.72	83.82	82.63

PROFILO Dedicata 1

SEZIONE CD1_63

PROGRESSIVA 820.00

A RILEVATO	m ²	11.69
BO BONIFICA	m ²	5.11
D BASE	m ²	2.02
G FONDAZIONE	m ²	0.57
a USURA	m	5.50
c BINDER	m	5.75
sc SCOTICO	m	10.21
v VEGETALE	m	3.06



PROGRESSIVE TERRENO	-15.00	-9.91	-4.60	0.48	5.91	11.27	16.41	21.55	25.00
PARZIALI TERRENO	5.09	5.31	5.08	5.43	5.36	5.14	5.14	3.45	
QUOTE TERRENO	83.08	83.09	82.97	82.88	82.66	82.58	82.60	82.31	82.24
PROGRESSIVE PROGETTO				-0.50 0.00	3.75 5.00	6.30 7.99			
PARZIALI PROGETTO				0.50 3.75	1.25 1.30	1.69			
QUOTE PROGETTO				83.53 83.54	83.64 83.67	83.76 82.64			

PROFILO Dedicata 1

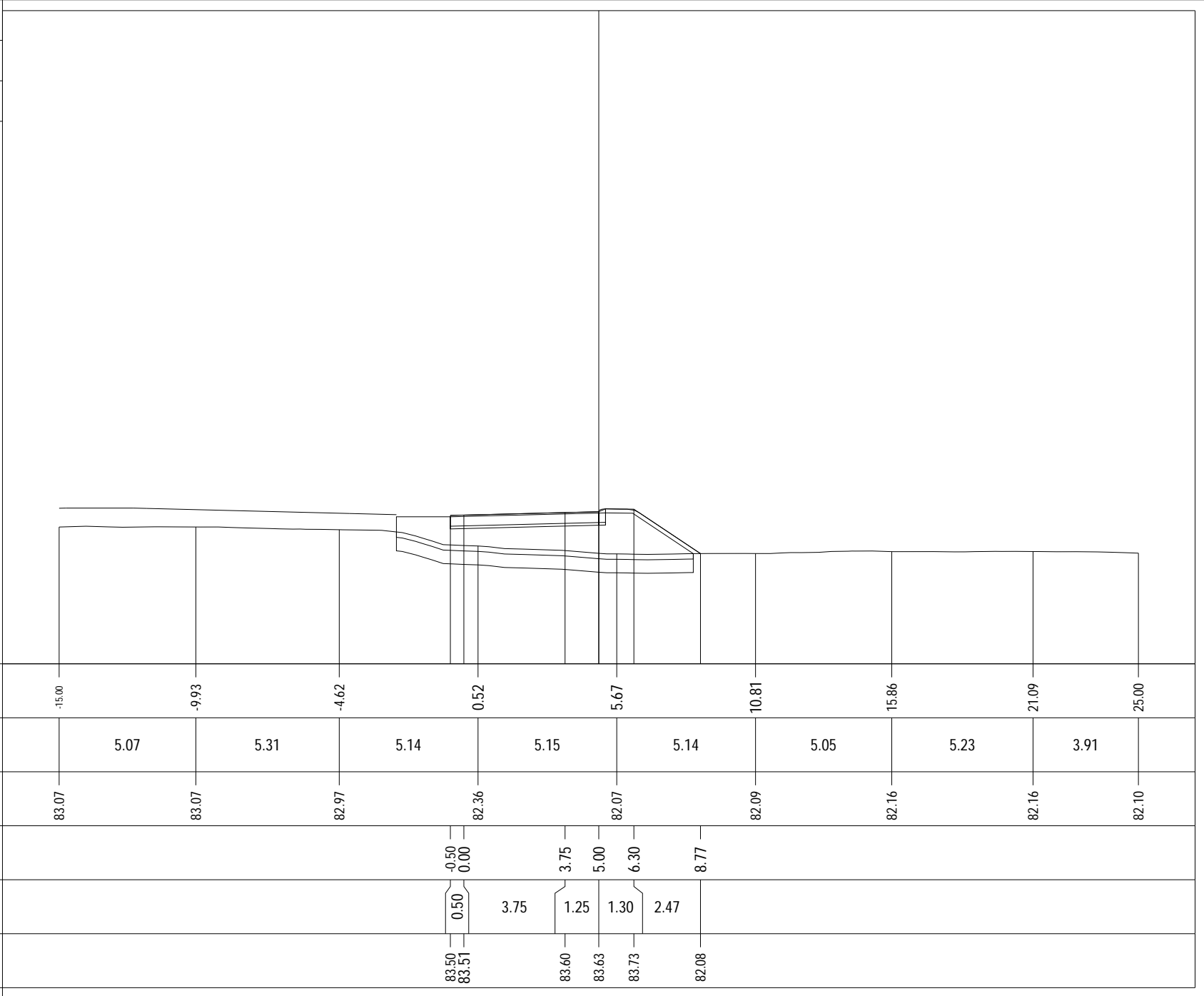
SEZIONE CD1_64

PROGRESSIVA 840.00

A RILEVATO	m ²	17.24
BO BONIFICA	m ²	5.47
D BASE	m ²	2.02
G FONDAZIONE	m ²	0.58
a USURA	m	5.50
c BINDER	m	5.75
sc SCOTICO	m	11.05
v VEGETALE	m	4.01

78

200
200

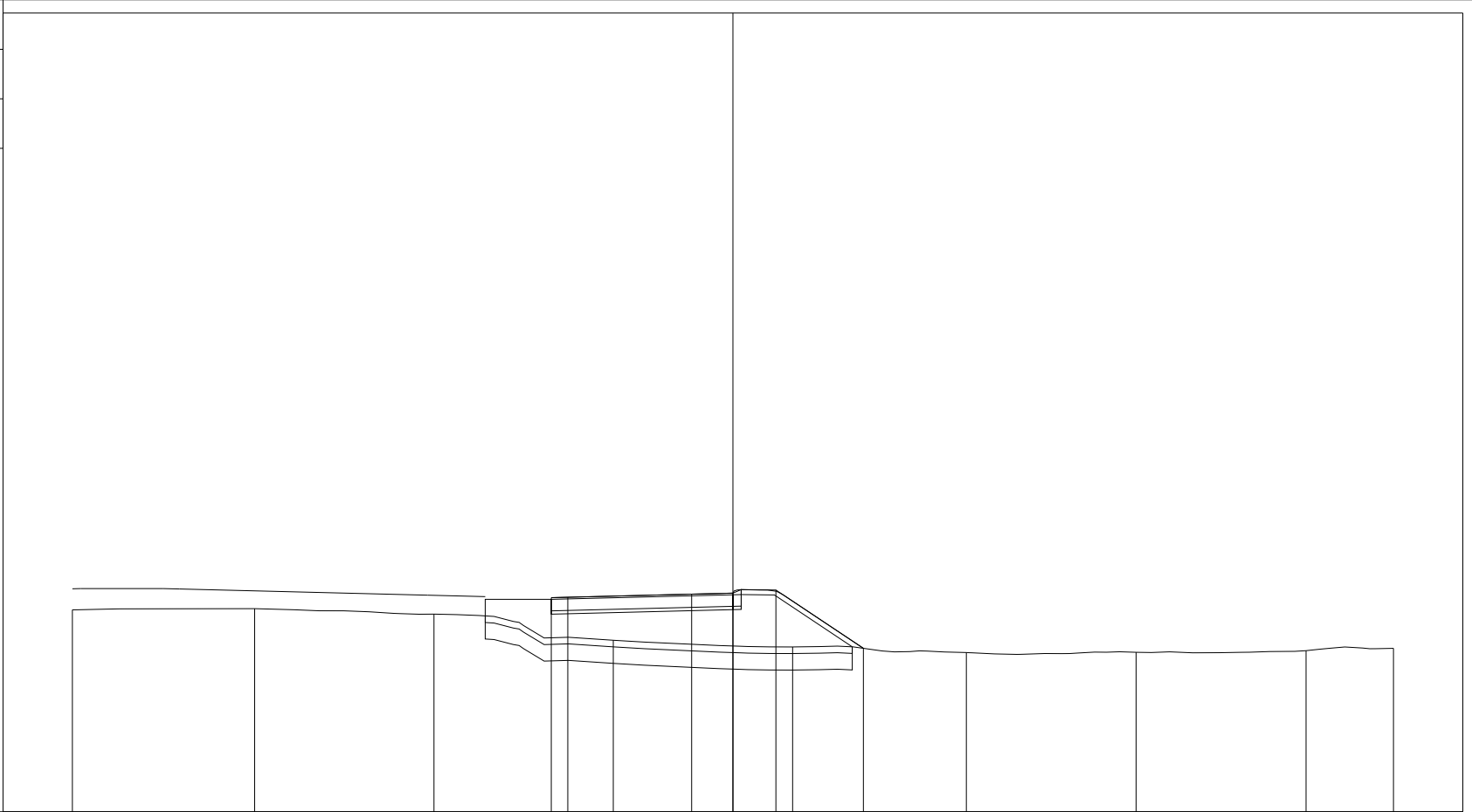


PROFILO Dedicata 1

SEZIONE CD1_65

PROGRESSIVA 860.00

A RILEVATO m² 17.99
 BO BONIFICA m² 5.54
 D BASE m² 2.00
 G FONDAZIONE m² 0.58
 a USURA m 5.50
 c BINDER m 5.75
 sc SCOTICO m 11.26
 v VEGETALE m 4.22



77

200 200

PROGRESSIVE TERRENO	-15.00	-9.48	-4.05	1.38	6.81	12.07	17.21	22.35	25.00
PARZIALI TERRENO		5.52	5.43	5.43	5.43	5.26	5.14	5.14	2.65
QUOTE TERRENO	83.12	83.15	82.99	82.20	81.99	81.82	81.83	81.88	81.95
PROGRESSIVE PROGETTO				-0.50	0.00	3.75	5.00	6.30	8.95
PARZIALI PROGETTO				0.50	3.75	1.25	1.30	2.65	
QUOTE PROGETTO				83.49	83.50	83.59	83.62	83.72	81.95

PROFILO Dedicata 1

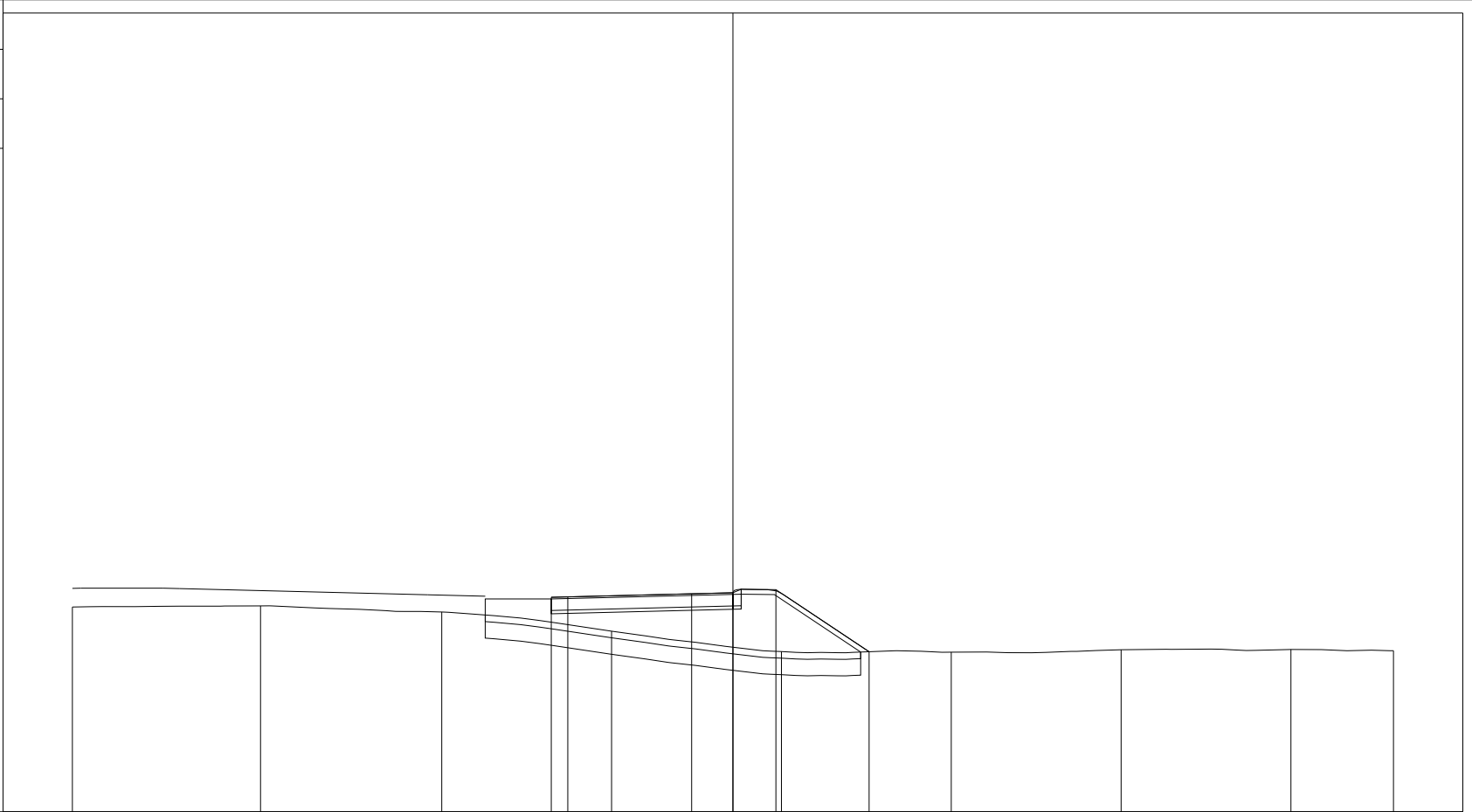
SEZIONE CD1_66

PROGRESSIVA 880.00

A RILEVATO m² 17.41
 BO BONIFICA m² 5.72
 D BASE m² 2.02
 G FONDAZIONE m² 0.57
 a USURA m 5.50
 c BINDER m 5.75
 sc SCOTICO m 11.42
 v VEGETALE m 4.42

77

200 200



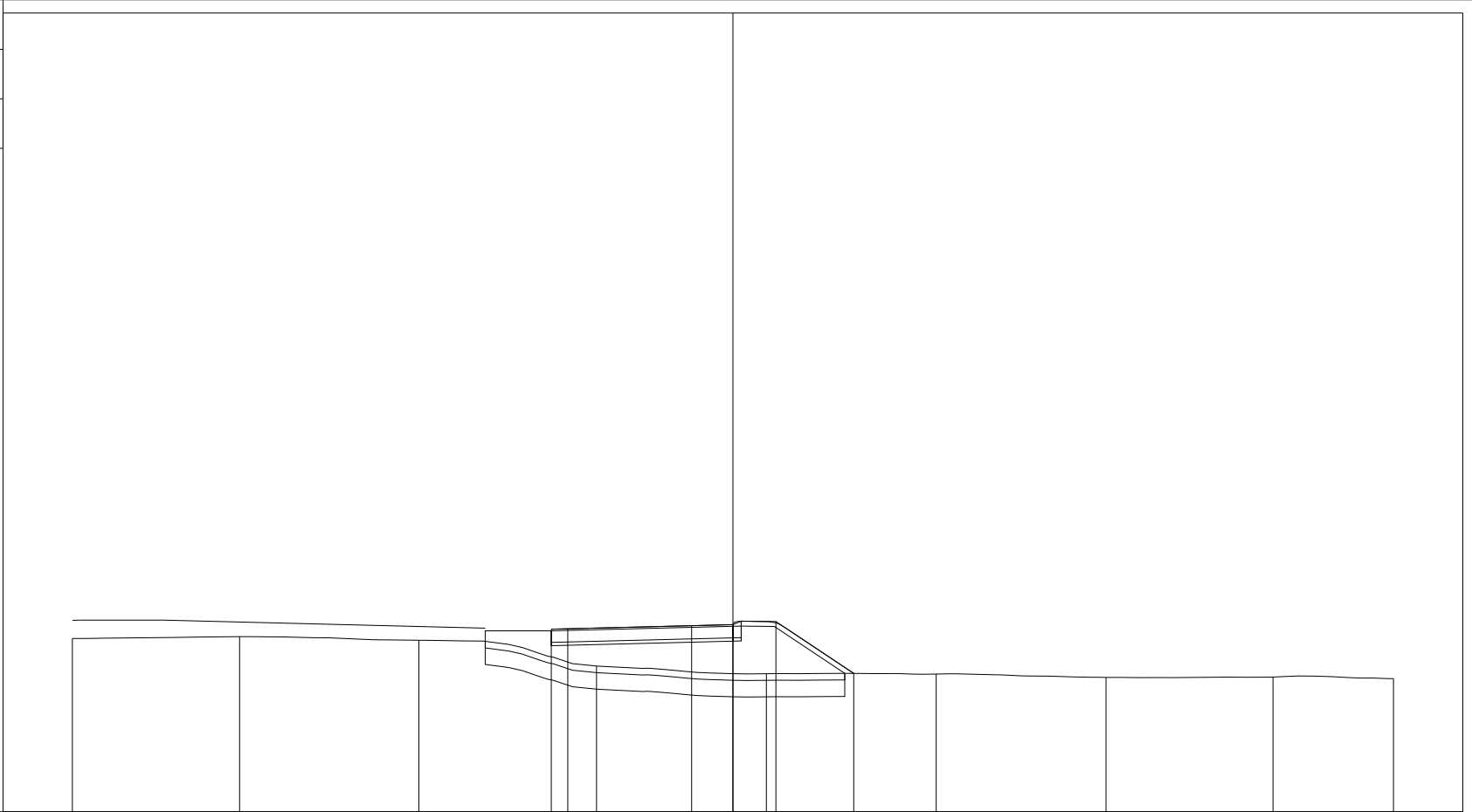
PROGRESSIVE TERRENO	-15.00	-9.30	-3.82	1.33	6.47	11.61	16.75	21.90	25.00
PARZIALI TERRENO		5.70	5.48	5.15	5.14	5.14	5.14	5.15	3.10
QUOTE TERRENO	83.20	83.24	83.05	82.47	81.85	81.84	81.91	81.92	81.88
PROGRESSIVE PROGETTO				-0.50	3.75	5.00	6.30	9.12	
PARZIALI PROGETTO				0.50	3.75	1.25	1.30	2.82	
QUOTE PROGETTO				83.50	83.60	83.64	83.73	81.85	

PROFILO Dedicata 1

SEZIONE CD1_67

PROGRESSIVA 900.00

A RILEVATO	m ²	16.00
BO BONIFICA	m ²	5.47
D BASE	m ²	2.02
G FONDAZIONE	m ²	0.57
a USURA	m	5.50
c BINDER	m	5.75
sc SCOTICO	m	10.98
v VEGETALE	m	3.87



200
200


PROGRESSIVE TERRENO	-15.00	-9.94	-4.51	0.87	6.01	11.15	16.30	21.35	25.00
PARZIALI TERRENO	5.06	5.43	5.38	5.14	5.14	5.15	5.05	3.65	
QUOTE TERRENO	83.25	83.31	83.20	82.42	82.18	82.17	82.07	82.08	82.04
PROGRESSIVE PROGETTO				-0.50	3.75	5.00	6.30	8.66	
PARZIALI PROGETTO				0.50	3.75	1.25	1.30	2.36	
QUOTE PROGETTO				83.53	83.64	83.67	83.76	82.19	
				83.54					

PROFILO Dedicata 1

SEZIONE CD1_68

PROGRESSIVA 920.00

A RILEVATO	m ²	12.92
BO BONIFICA	m ²	5.32
D BASE	m ²	2.01
G FONDAZIONE	m ²	0.57
a USURA	m	5.50
c BINDER	m	5.75
sc SCOTICO	m	10.69
v VEGETALE	m	3.61

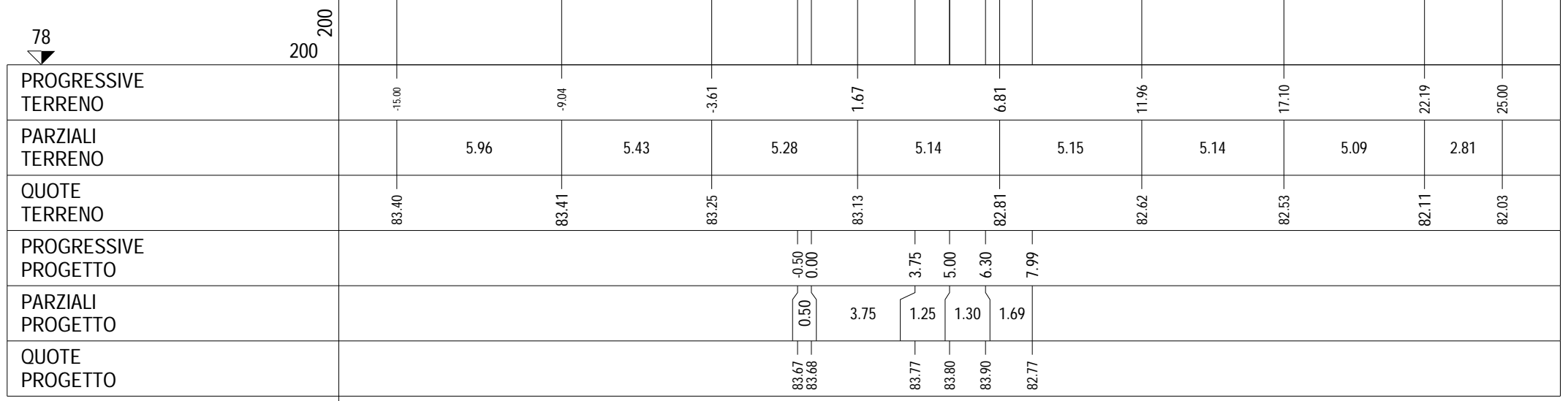


PROFILO Dedicata 1

SEZIONE CD1_69

PROGRESSIVA 940.00

A RILEVATO	m ²	10.67
BO BONIFICA	m ²	5.11
D BASE	m ²	2.01
G FONDAZIONE	m ²	0.57
a USURA	m	5.50
c BINDER	m	5.75
sc SCOTICO	m	10.22
v VEGETALE	m	3.07

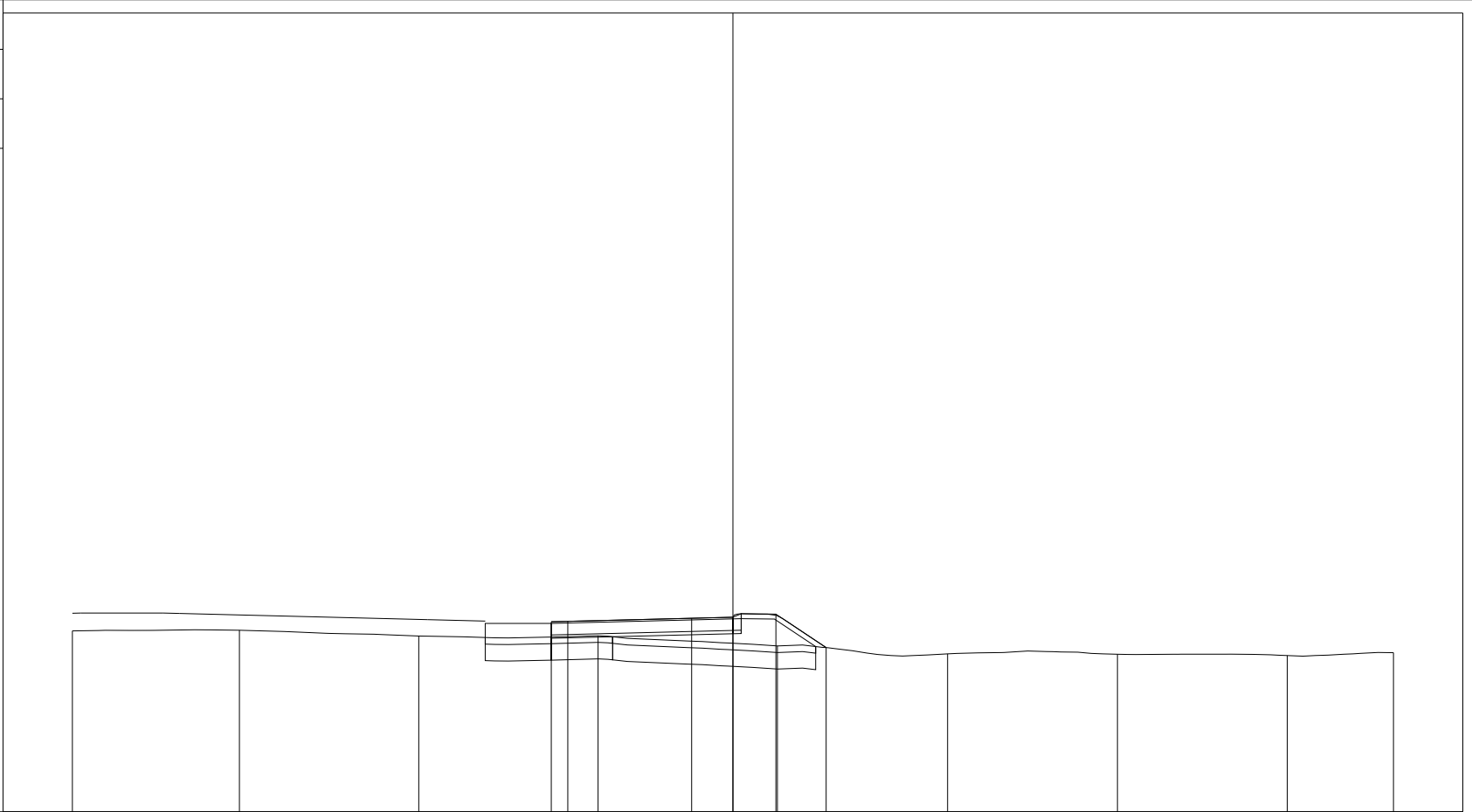


PROFILO Dedicata 1

SEZIONE CD1_70

PROGRESSIVA 960.00

A RILEVATO	m ²	9.74
BO BONIFICA	m ²	5.02
D BASE	m ²	2.02
G FONDAZIONE	m ²	0.57
a USURA	m	5.50
c BINDER	m	5.75
sc SCOTICO	m	10.01
v VEGETALE	m	2.87



78

200
200

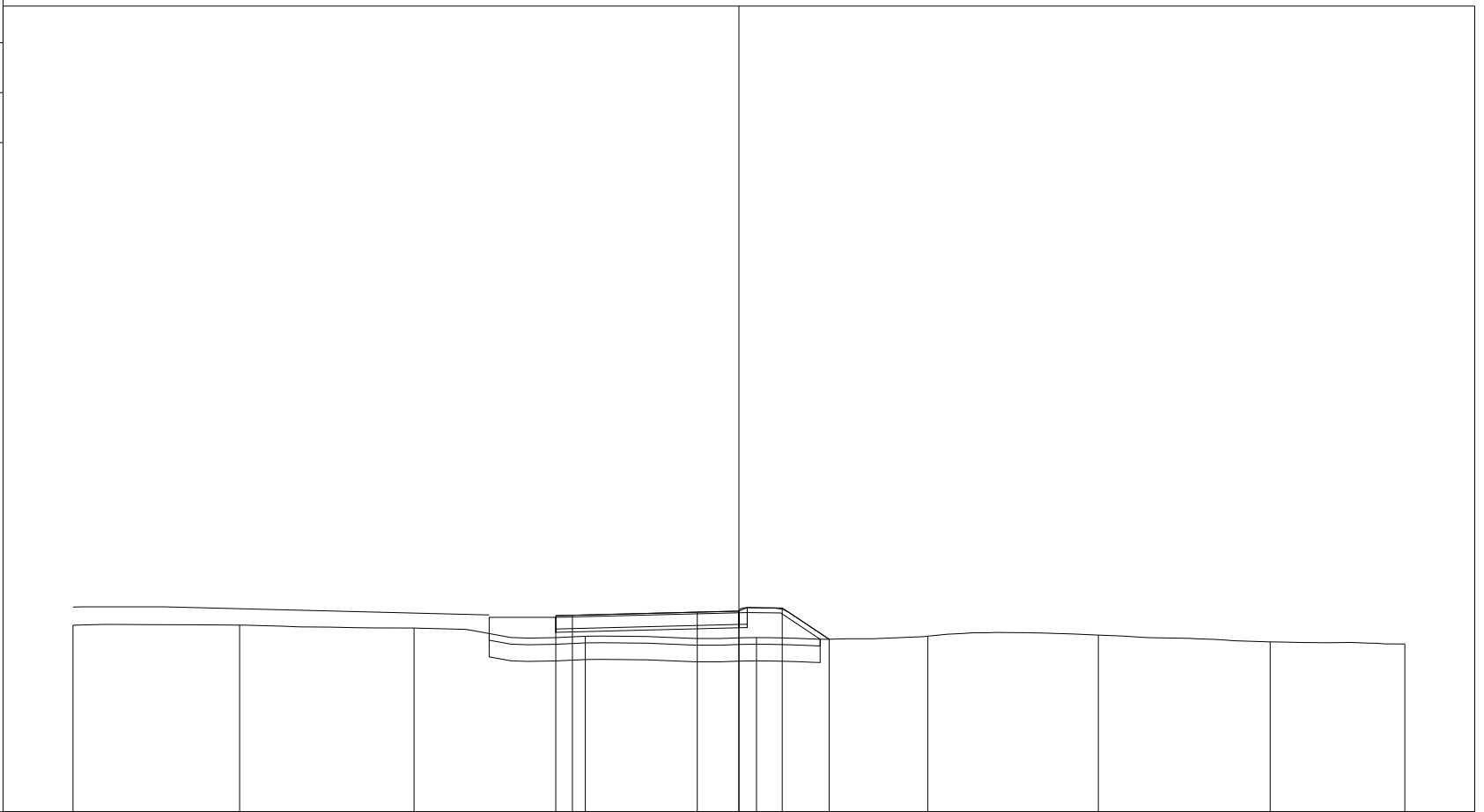
PROGRESSIVE TERRENO	-15.00	-9.94	-4.51	0.92	6.35	11.50	16.64	21.78	25.00
PARZIALI TERRENO	5.06	5.43	5.43	5.43	5.15	5.14	5.14	3.22	
QUOTE TERRENO	83.48	83.50	83.32	83.33	83.02	82.78	82.77	82.73	82.82
PROGRESSIVE PROGETTO				-0.50 0.00	3.75 5.00	6.30	7.82		
PARZIALI PROGETTO				0.50	3.75	1.25	1.30	1.52	
QUOTE PROGETTO				83.76 83.77	83.86	83.89	83.99	82.97	

PROFILO Dedicata 1

SEZIONE CD1_71

PROGRESSIVA 989.21

A RILEVATO	m ²	10.60
BO BONIFICA	m ²	4.97
D BASE	m ²	2.01
G FONDAZIONE	m ²	0.57
a USURA	m	5.50
c BINDER	m	5.75
sc SCOTICO	m	9.95
v VEGETALE	m	2.73



200
200

PROGRESSIVE TERRENO	-15.00	-10.00	-4.76	0.39	5.53	10.67	15.80	20.96	25.00
PARZIALI TERRENO	5.00	5.24	5.15	5.14	5.14	5.13	5.16	4.04	
QUOTE TERRENO	83.60	83.61	83.52	83.27	83.23	83.27	83.31	83.10	83.04
PROGRESSIVE PROGETTO				-0.50	0.00	3.75	5.00	6.30	7.71
PARZIALI PROGETTO				0.50	3.75	1.25	1.30	1.41	
QUOTE PROGETTO				83.89	83.90	84.00	84.03	84.12	83.18

PROFILO Dedicata 1

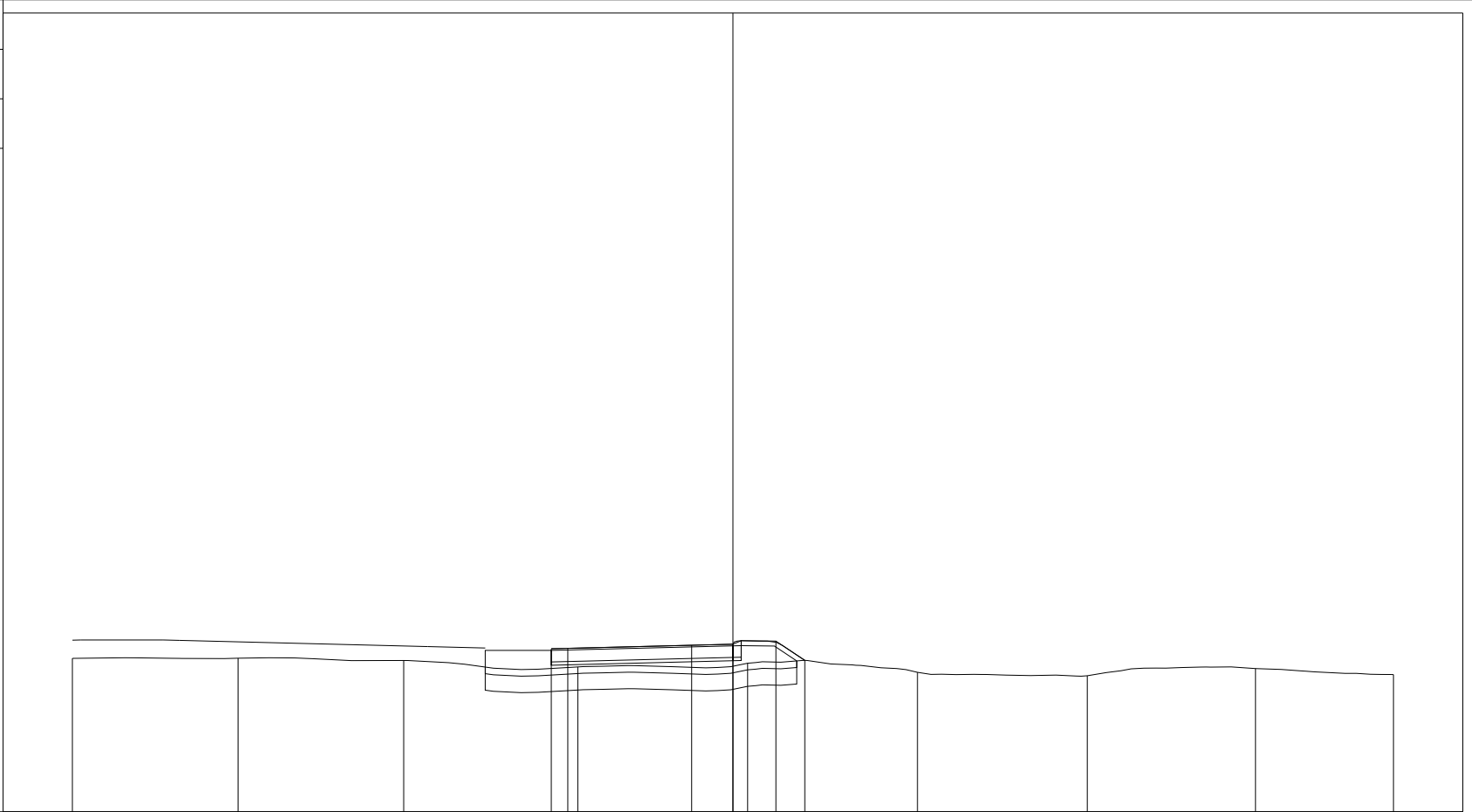
SEZIONE CD1_72

PROGRESSIVA 1000.00

A RILEVATO	m ²	9.04
BO BONIFICA	m ²	4.73
D BASE	m ²	2.02
G FONDAZIONE	m ²	0.58
a USURA	m	5.50
c BINDER	m	5.75
sc SCOTICO	m	9.44
v VEGETALE	m	2.09

79

200
200



PROGRESSIVE TERRENO	-15.00	-9.98	-4.97	0.30	5.44	10.59	15.73	20.82	25.00
PARZIALI TERRENO	5.02	5.01	5.27	5.14	5.15	5.14	5.09	4.18	
QUOTE TERRENO	83.65	83.65	83.58	83.39	83.50	83.22	83.12	83.34	83.16
PROGRESSIVE PROGETTO				-0.50	0.00	3.75	5.00	6.30	7.18
PARZIALI PROGETTO				0.50	3.75	1.25	1.30	0.88	
QUOTE PROGETTO				83.94	83.95	84.05	84.08	84.17	83.59

PROFILO Dedicata 1

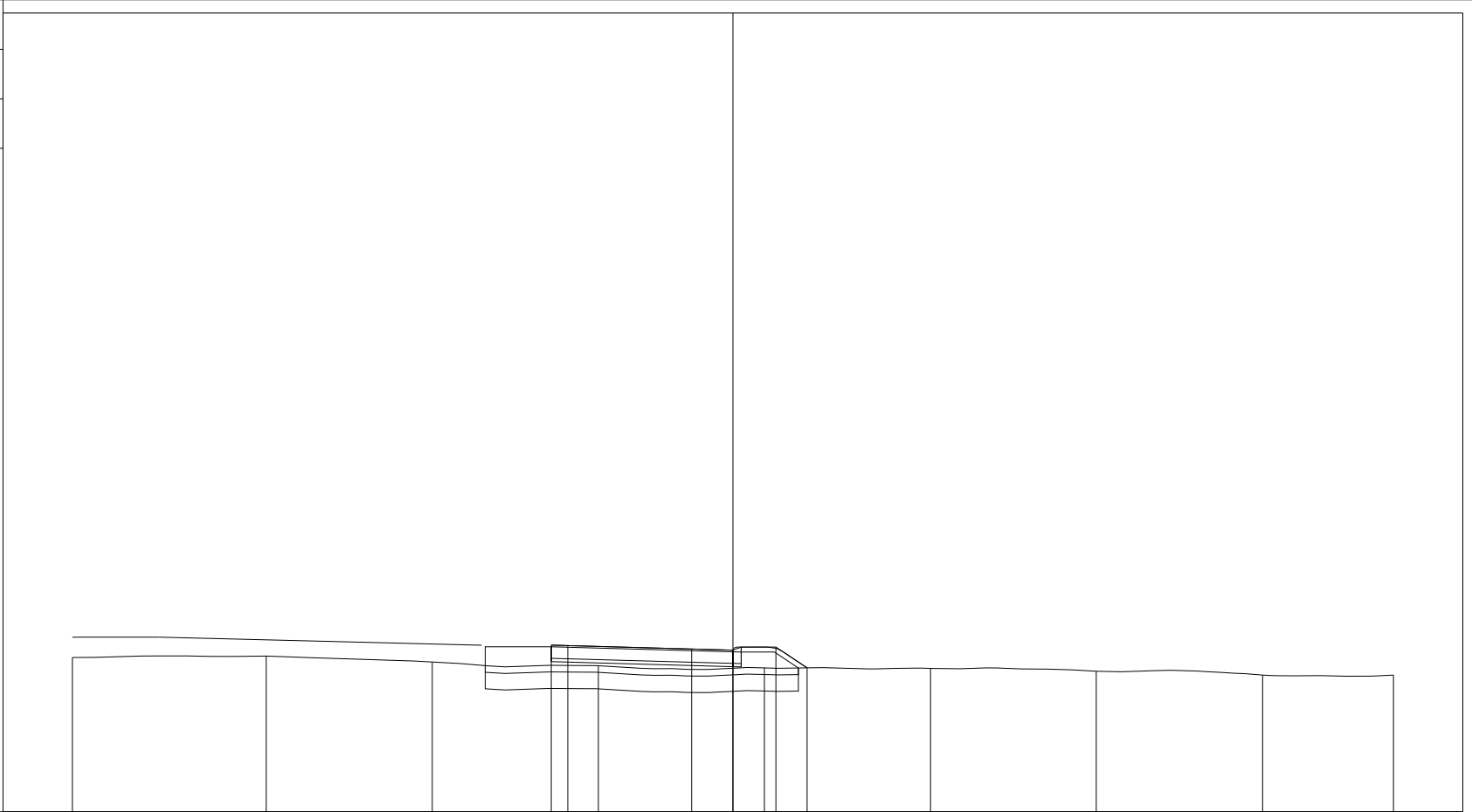
SEZIONE CD1_73

PROGRESSIVA 1018.24

A RILEVATO	m ²	9.05
BO BONIFICA	m ²	4.74
D BASE	m ²	2.02
G FONDAZIONE	m ²	0.56
a USURA	m	5.50
c BINDER	m	5.75
sc SCOTICO	m	9.48
v VEGETALE	m	2.18

79

200
200




PROGRESSIVE TERRENO	-15.00	-9.13	-4.10	0.93	5.95	10.98	16.00	21.04	25.00
PARZIALI TERRENO	5.87	5.03	5.03	5.02	5.03	5.02	5.04	3.96	
QUOTE TERRENO	83.67	83.72	83.54	83.42	83.36	83.34	83.26	83.14	83.14
PROGRESSIVE PROGETTO				-0.50	3.75	5.00	6.30	7.25	
PARZIALI PROGETTO				0.50	3.75	1.25	1.30	0.95	
QUOTE PROGETTO				84.05	83.93	83.90	83.99	83.36	

PROFILO Dedicata 1

SEZIONE CD1_74

PROGRESSIVA 1024.59

A RILEVATO	m ²	9.24
BO BONIFICA	m ²	4.76
D BASE	m ²	2.01
G FONDAZIONE	m ²	0.58
a USURA	m	5.50
c BINDER	m	5.75
sc SCOTICO	m	9.52
v VEGETALE	m	2.17

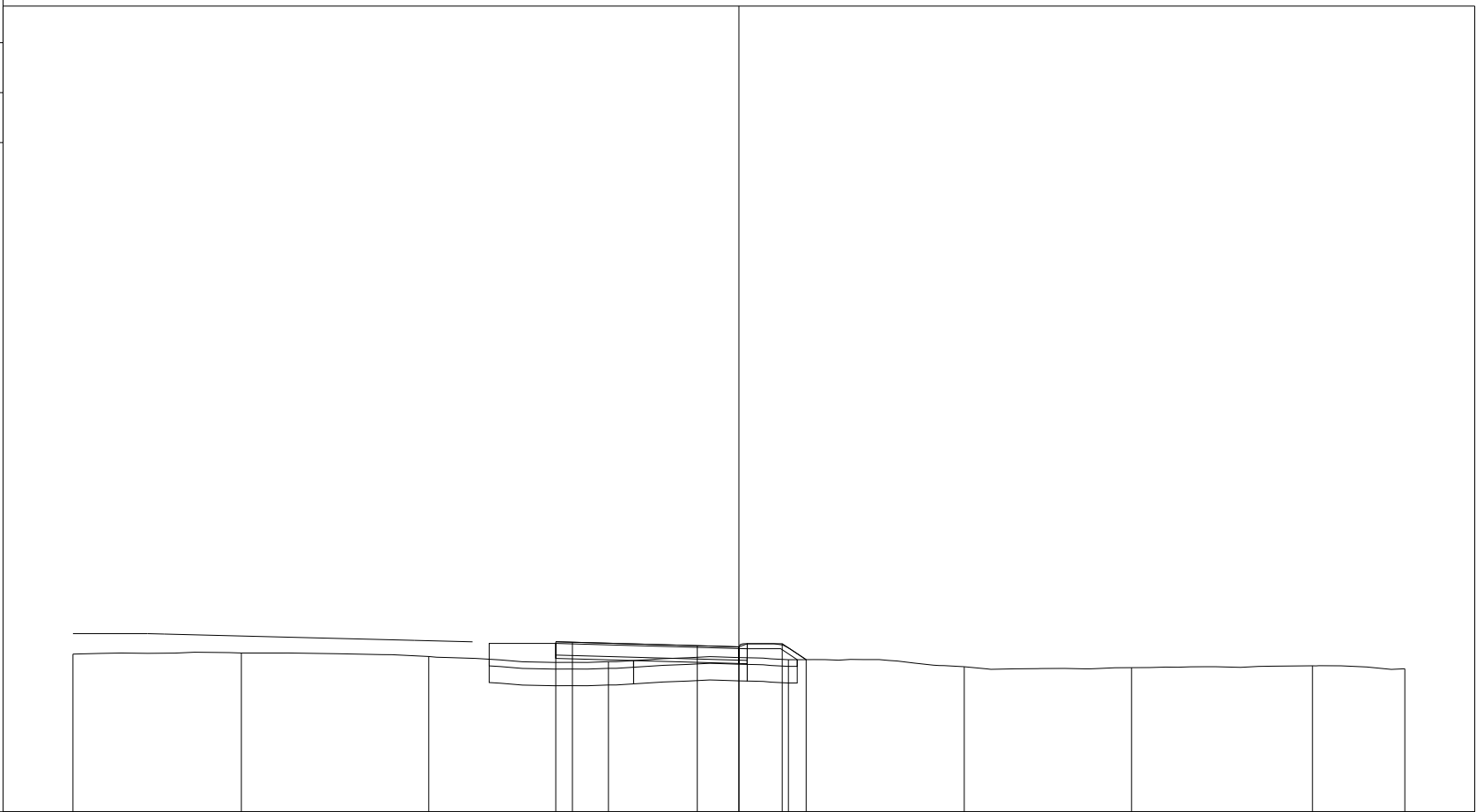


PROFILO Dedicata 1

SEZIONE CD1_75

PROGRESSIVA 1030.93

A RILEVATO	m ²	7.63
BO BONIFICA	m ²	4.59
D BASE	m ²	2.02
G FONDAZIONE	m ²	0.58
a USURA	m	5.50
c BINDER	m	5.75
sc SCOTICO	m	9.25
v VEGETALE	m	1.90



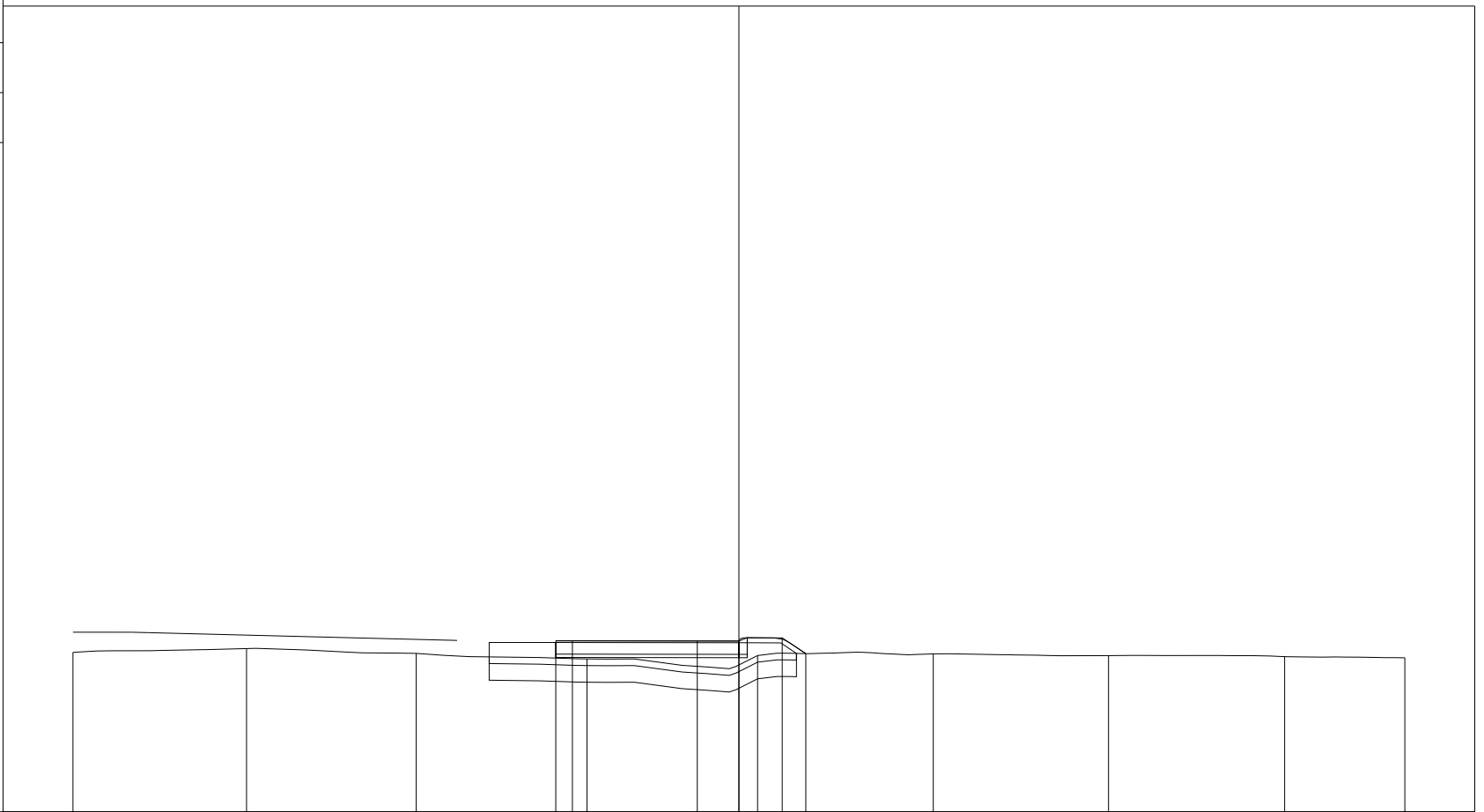
PROGRESSIVE TERRENO	-15.00	-9.94	-4.32	1.08	6.49	11.77	16.79	22.23	25.00
PARZIALI TERRENO		5.06	5.62	5.40	5.41	5.28	5.02	5.44	2.77
QUOTE TERRENO	83.74	83.77	83.66	83.51	83.57	83.36	83.33	83.38	83.30
PROGRESSIVE PROGETTO				-0.50	0.00	3.75	5.00	6.30	7.02
PARZIALI PROGETTO				0.50	3.75	1.25	1.30	0.72	
QUOTE PROGETTO				84.11	84.09	83.99	83.95	84.05	83.57

PROFILO Dedicata 1

SEZIONE CD1_76

PROGRESSIVA 1040.00

A RILEVATO m² 8.61
 BO BONIFICA m² 4.63
 D BASE m² 2.01
 G FONDAZIONE m² 0.58
 a USURA m 5.50
 c BINDER m 5.75
 sc SCOTICO m 9.33
 v VEGETALE m 1.89



200
200

PROGRESSIVE TERRENO	-15.00	-9.79	-4.69	0.44	5.56	10.84	16.10	21.39	25.00
PARZIALI TERRENO	5.21	5.10	5.13	5.12	5.28	5.26	5.29	3.61	
QUOTE TERRENO	83.79	83.90	83.76	83.59	83.69	83.74	83.69	83.66	83.62
PROGRESSIVE PROGETTO				-0.50 0.00	3.75 5.00	6.30 7.01			
PARZIALI PROGETTO				0.50 3.75	1.25 1.30	0.71			
QUOTE PROGETTO				84.13 84.13	84.13 84.13	84.22 83.75			

PROFILO Dedicata 1

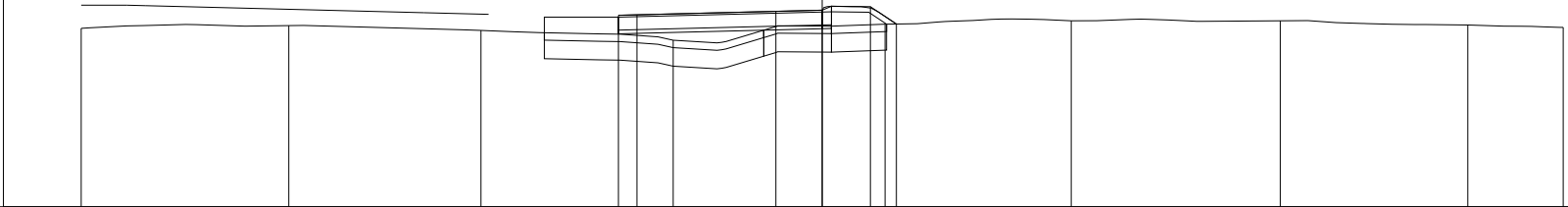
SEZIONE CD1_77

PROGRESSIVA 1048.98

A RILEVATO	m ²	8.30
BO BONIFICA	m ²	4.64
D BASE	m ²	2.01
G FONDAZIONE	m ²	0.58
a USURA	m	5.50
c BINDER	m	5.75
sc SCOTICO	m	9.30
v VEGETALE	m	1.88

79

200 200



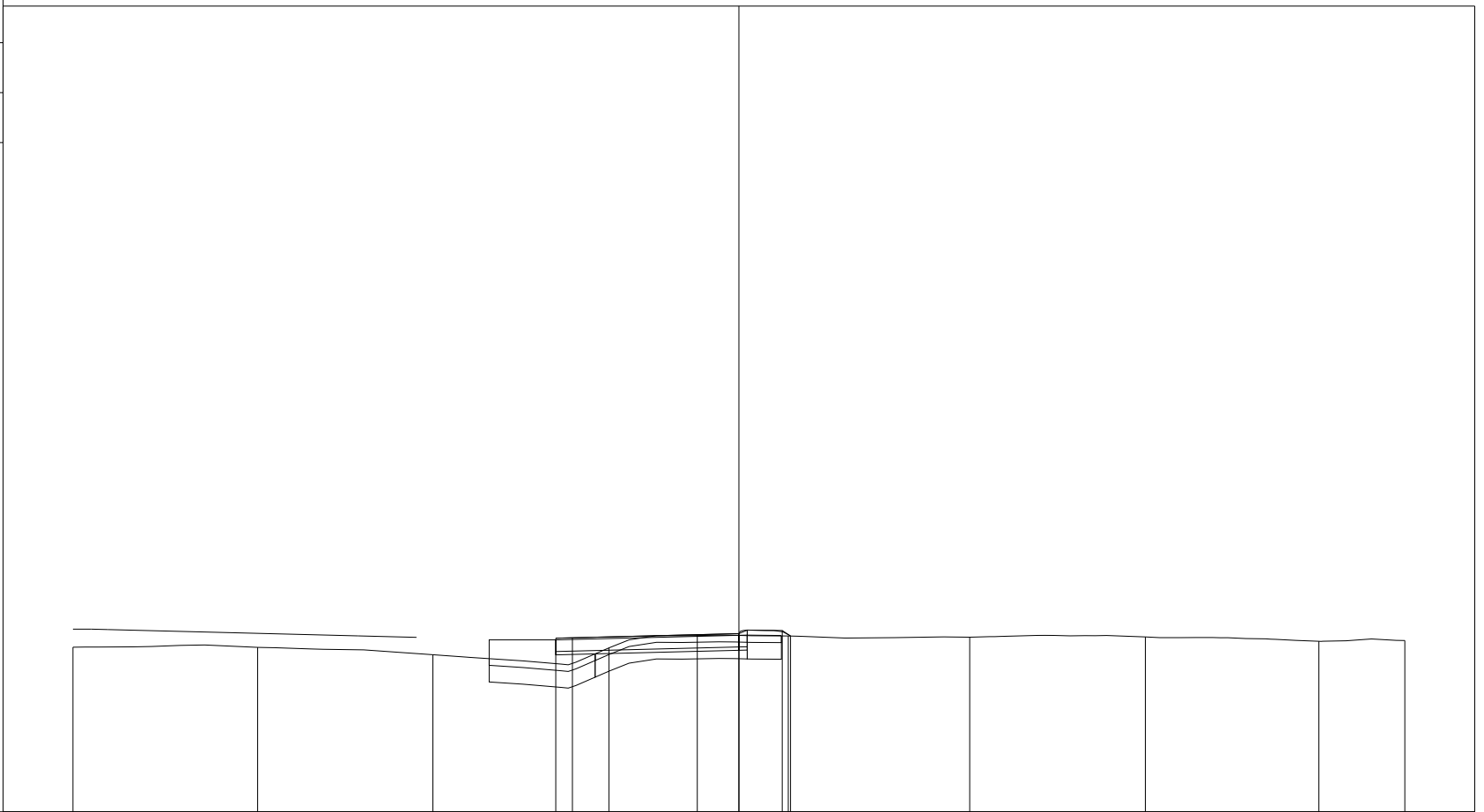
PROGRESSIVE TERRENO	-15.00	-9.40	-4.21	0.98	6.70	11.72	17.36	22.43	25.00
PARZIALI TERRENO		5.60	5.19	5.19	5.72	5.02	5.64	5.07	2.57
QUOTE TERRENO	83.81	83.88	83.75	83.49	83.92	84.01	84.01	83.90	83.84
PROGRESSIVE PROGETTO				-0.50	0.00	3.75	5.00	6.30	7.00
PARZIALI PROGETTO				0.50	3.75	1.25	1.30	0.70	
QUOTE PROGETTO				84.16	84.17	84.27	84.30	84.39	83.93

PROFILO Dedicata 1

SEZIONE CD1_78

PROGRESSIVA 1060.00

A RILEVATO m² 5.84
 BO BONIFICA m² 4.40
 D BASE m² 2.02
 G FONDAZIONE m² 0.58
 a USURA m 5.50
 c BINDER m 5.75
 sc SCOTICO m 8.94
 v VEGETALE m 1.34



PROGRESSIVE TERRENO	-15.00	-9.45	-4.19	1.10	6.48	11.93	17.21	22.42	25.00
PARZIALI TERRENO		5.55	5.26	5.29	5.38	5.45	5.28	5.21	2.58
QUOTE TERRENO	83.94	83.94	83.72	83.92	84.28	84.24	84.25	84.12	84.14
PROGRESSIVE PROGETTO				-0.50 0.00	3.75 5.00	6.30 6.55			
PARZIALI PROGETTO				0.50 3.75	1.25 1.30	0.25			
QUOTE PROGETTO				84.21 84.23	84.32 84.35	84.44 84.28			

PROFILO Dedicata 1

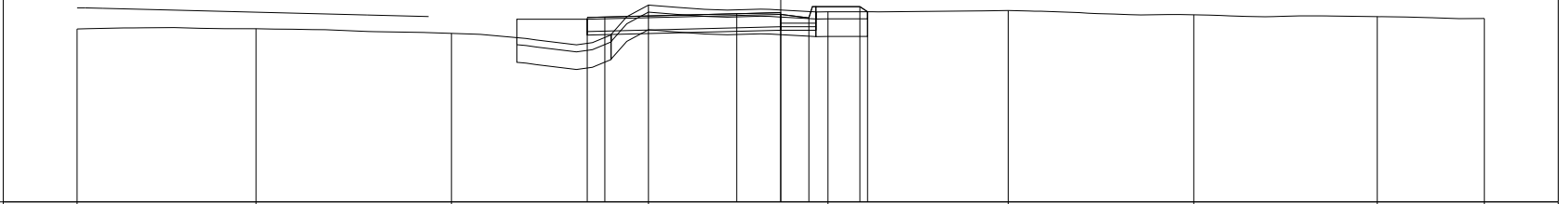
SEZIONE CD1_79

PROGRESSIVA 1065.31

A RILEVATO m² 5.10
 B STERRO m² 0.06
 BO BONIFICA m² 5.02
 D BASE m² 1.93
 G FONDAZIONE m² 0.65
 a USURA m 5.50
 c BINDER m 5.50
 sc SCOTICO m 10.34

79

200 200



PROGRESSIVE TERRENO	-15.00	-9.91	-4.36	1.24	6.34	11.47	16.74	21.96	25.00	
PARZIALI TERRENO		5.09	5.55	5.60	5.10	5.13	5.27	5.22	3.04	
QUOTE TERRENO	83.91	83.92	83.79	84.59	84.40	84.44	84.31	84.26	84.21	
PROGRESSIVE PROGETTO				-0.50	0.00	3.75	5.00	5.80	7.25	7.47
PARZIALI PROGETTO				0.50	3.75	1.25	0.80	1.45	0.22	
QUOTE PROGETTO				84.24	84.25	84.34	84.32	84.22	84.54	84.40

PROFILO Dedicata 1

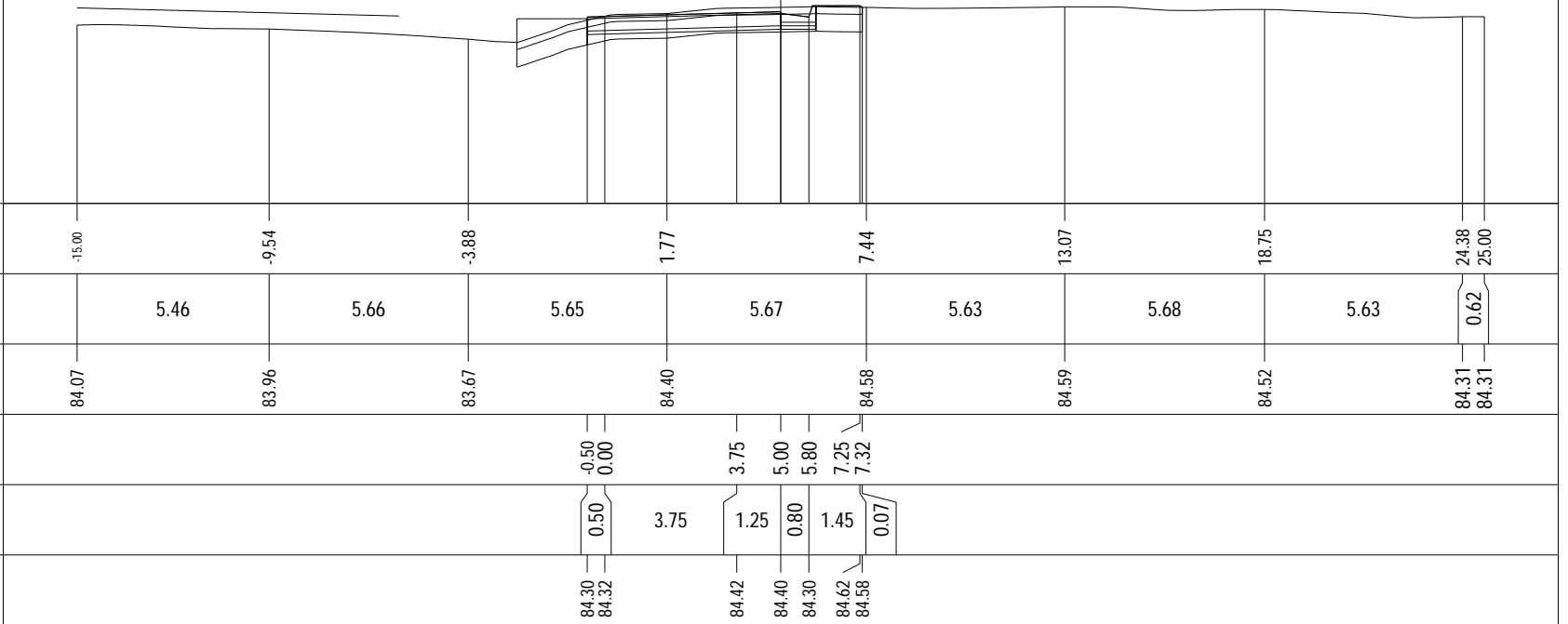
SEZIONE CD1_80

PROGRESSIVA 1080.00

A RILEVATO m² 3.78
 BO BONIFICA m² 4.92
 D BASE m² 1.93
 G FONDAZIONE m² 0.65
 a USURA m 5.50
 c BINDER m 5.50
 sc SCOTICO m 9.96

79

200 200



PROFILO Dedicata 1

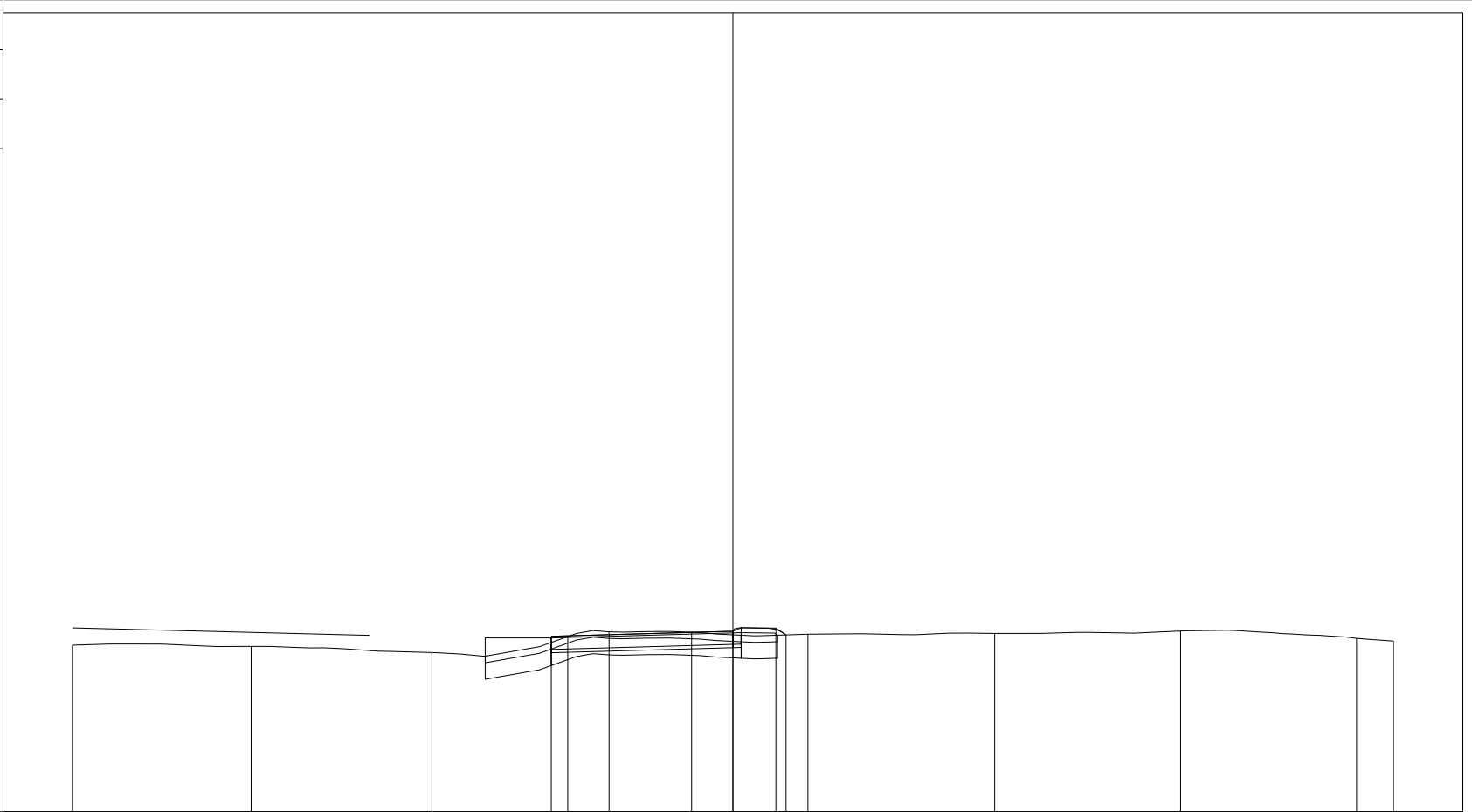
SEZIONE CD1_81

PROGRESSIVA 1083.35

A RILEVATO m² 4.05
 BO BONIFICA m² 4.43
 D BASE m² 2.02
 G FONDAZIONE m² 0.58
 a USURA m 5.50
 c BINDER m 5.75
 sc SCOTICO m 8.95
 v VEGETALE m 1.41

79

200 200



PROGRESSIVE TERRENO	-15.00	-9.59	-4.11	1.25	7.27	12.93	18.56	23.88	25.00
PARZIALI TERRENO		5.41	5.48	5.36	6.02	5.66	5.63	5.32	1.12
QUOTE TERRENO	84.05	84.01	83.82	84.45	84.38	84.40	84.48	84.25	84.17
PROGRESSIVE PROGETTO				-0.50	0.00	3.75	5.00	6.30	6.61
PARZIALI PROGETTO				0.50	3.75	1.25	1.30	0.31	
QUOTE PROGETTO				84.32	84.33	84.44	84.47	84.56	84.36

PROFILO Dedicata 1

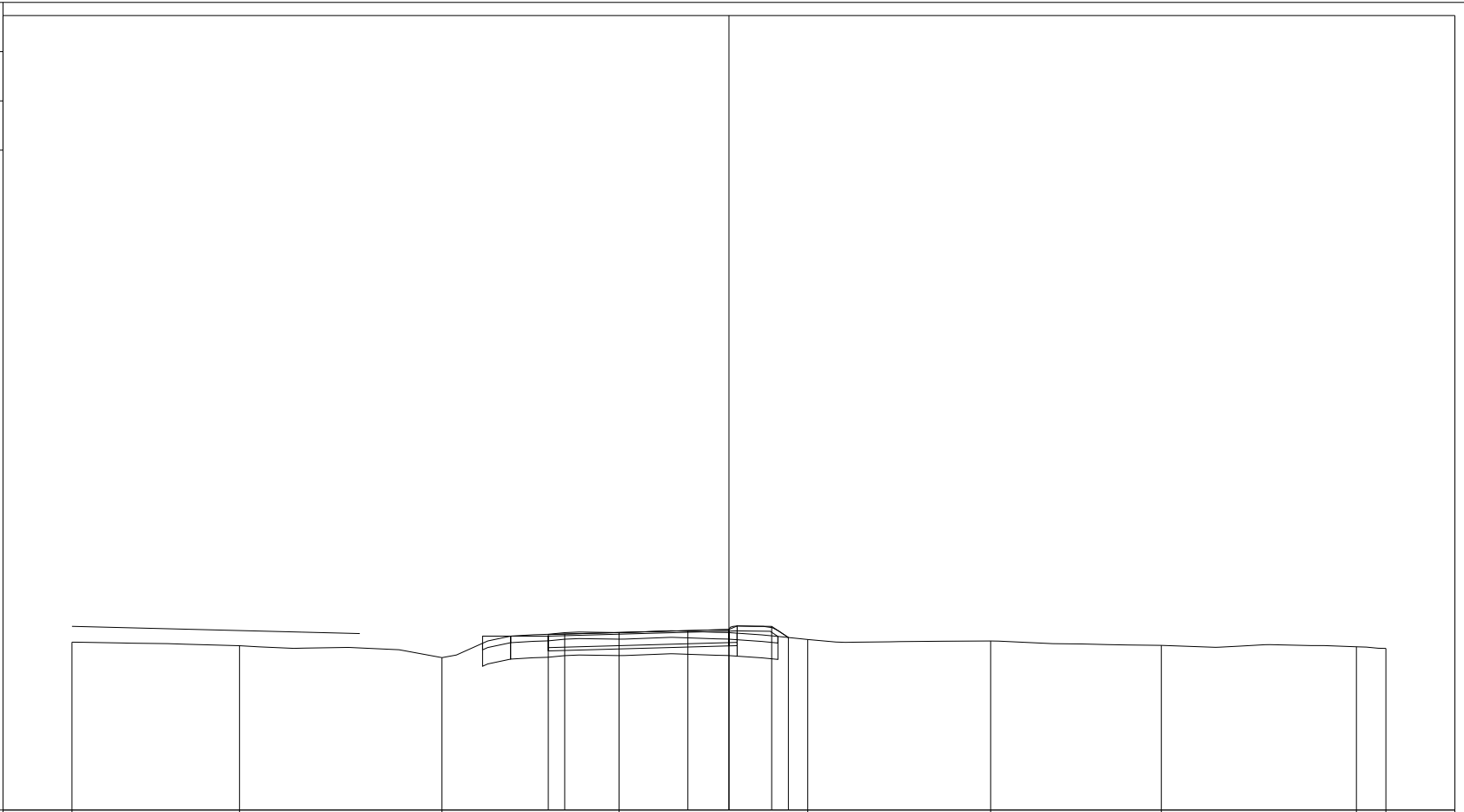
SEZIONE CD1_82

PROGRESSIVA 1089.70

A RILEVATO	m ²	3.63
BO BONIFICA	m ²	4.48
D BASE	m ²	2.00
G FONDAZIONE	m ²	0.58
a USURA	m	5.50
c BINDER	m	5.75
sc SCOTICO	m	9.02
v VEGETALE	m	1.64

79

200
200



PROGRESSIVE TERRENO	-15.00	-9.90	-3.74	1.66	7.40	12.97	18.16	24.10	25.00
PARZIALI TERRENO	5.10	6.16	5.40	5.74	5.57	5.19	5.94	0.90	
QUOTE TERRENO	84.11	84.00	83.64	84.40	84.19	84.15	84.02	83.97	83.92
PROGRESSIVE PROGETTO				-0.50	0.00	3.75	5.00	6.30	6.81
PARZIALI PROGETTO				0.50	3.75	1.25	1.30	0.51	
QUOTE PROGETTO				84.35	84.36	84.46	84.50	84.59	84.26

PROFILO Dedicata 1

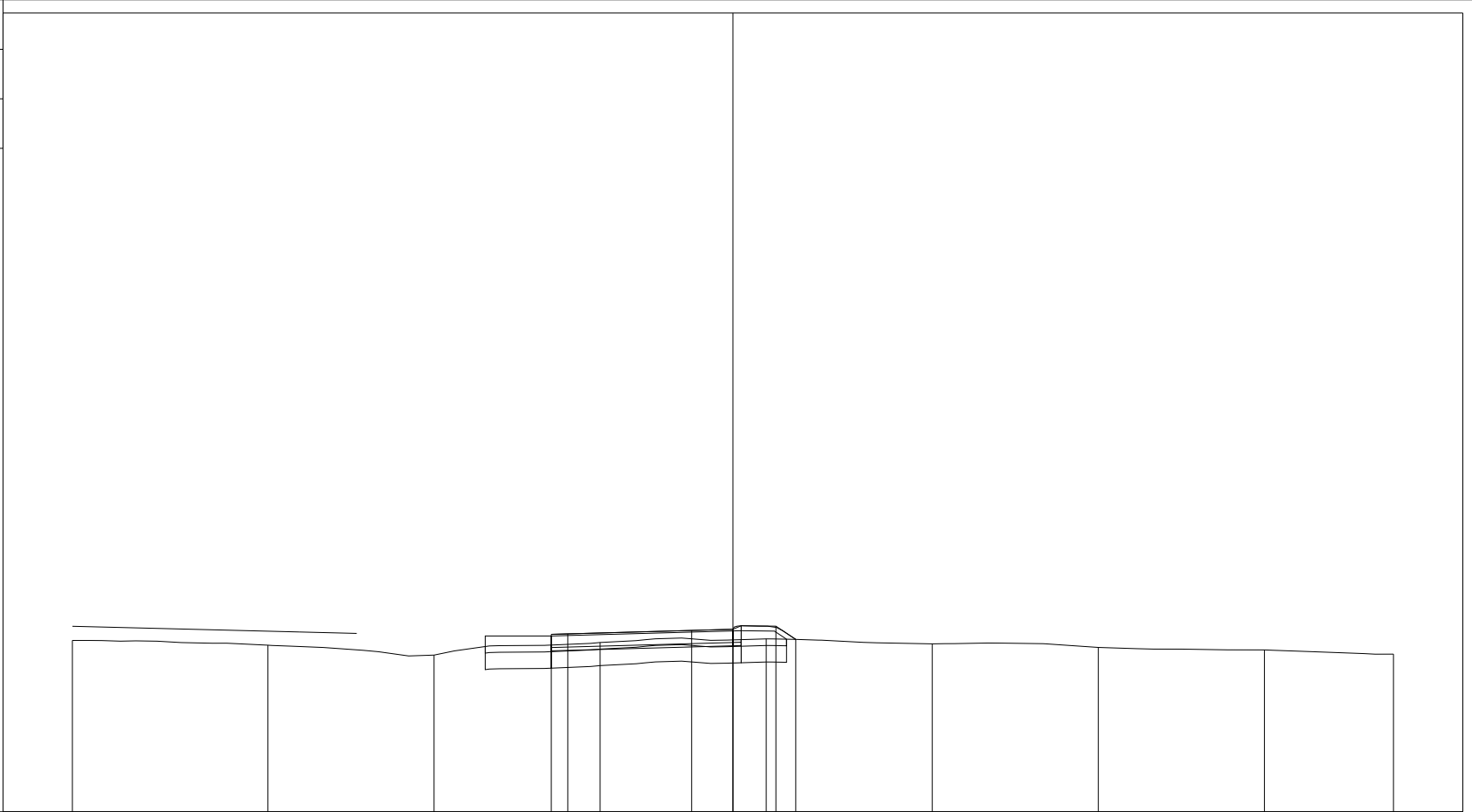
SEZIONE CD1_83

PROGRESSIVA 1096.04

A RILEVATO	m ²	6.01
BO BONIFICA	m ²	4.56
D BASE	m ²	2.02
G FONDAZIONE	m ²	0.57
a USURA	m	5.50
c BINDER	m	5.75
sc SCOTICO	m	9.12
v VEGETALE	m	1.76

79

200
200



PROGRESSIVE TERRENO	-15.00	-9.08	-4.05	0.98	6.01	11.04	16.06	21.09	25.00
PARZIALI TERRENO		5.92	5.03	5.03	5.03	5.03	5.02	5.03	3.91
QUOTE TERRENO	84.19	84.05	83.75	84.13	84.24	84.09	83.98	83.90	83.78
PROGRESSIVE PROGETTO				-0.50 0.00	3.75 5.00	6.30 6.90			
PARZIALI PROGETTO				0.50	3.75	1.30	0.60		
QUOTE PROGETTO				84.38 84.39	84.49	84.53	84.62 84.22		

PROFILO Dedicata 1

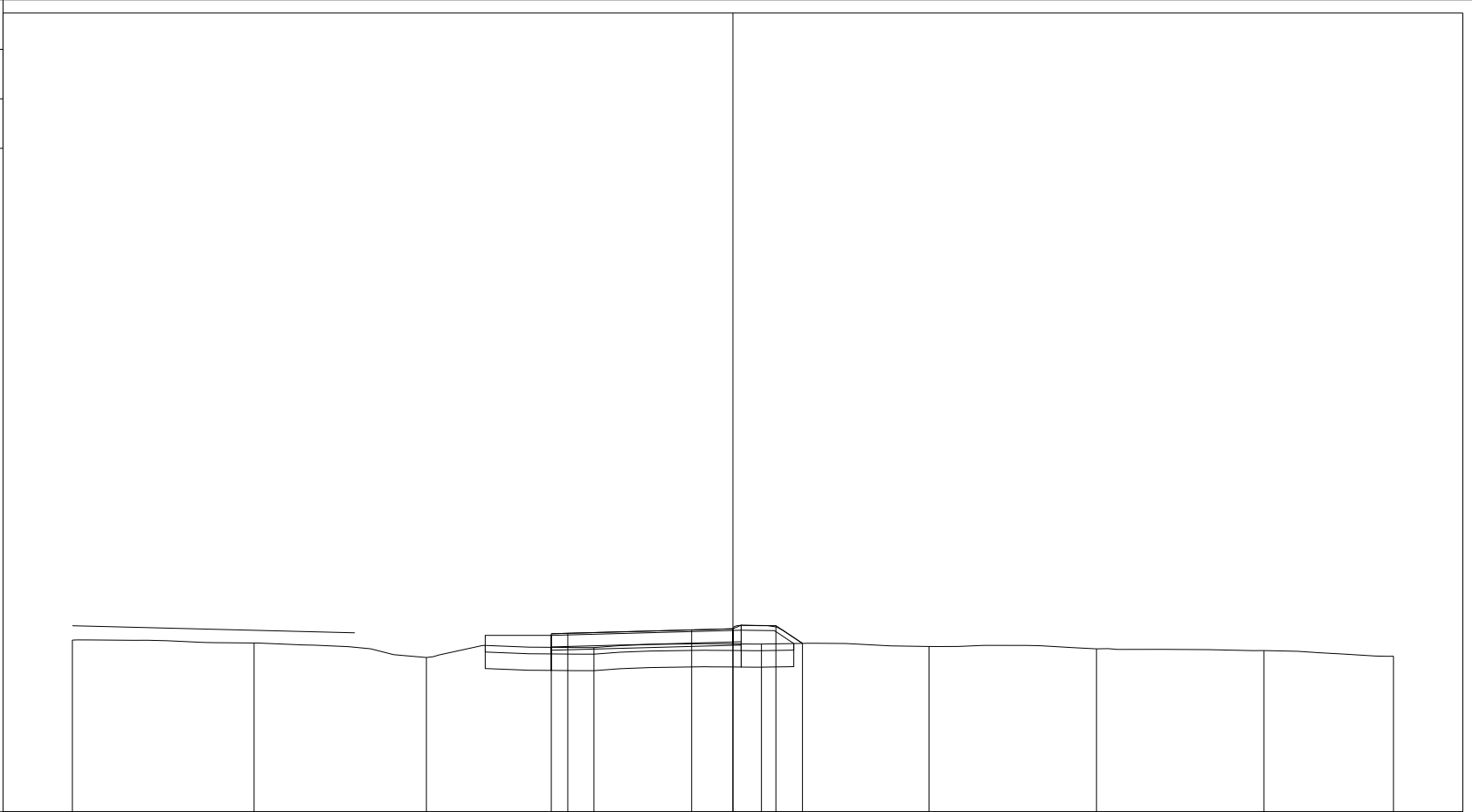
SEZIONE CD1_84

PROGRESSIVA 1100.00

A RILEVATO	m ²	7.33
BO BONIFICA	m ²	4.66
D BASE	m ²	2.00
G FONDAZIONE	m ²	0.58
a USURA	m	5.50
c BINDER	m	5.75
sc SCOTICO	m	9.34
v VEGETALE	m	2.01

79

200 200



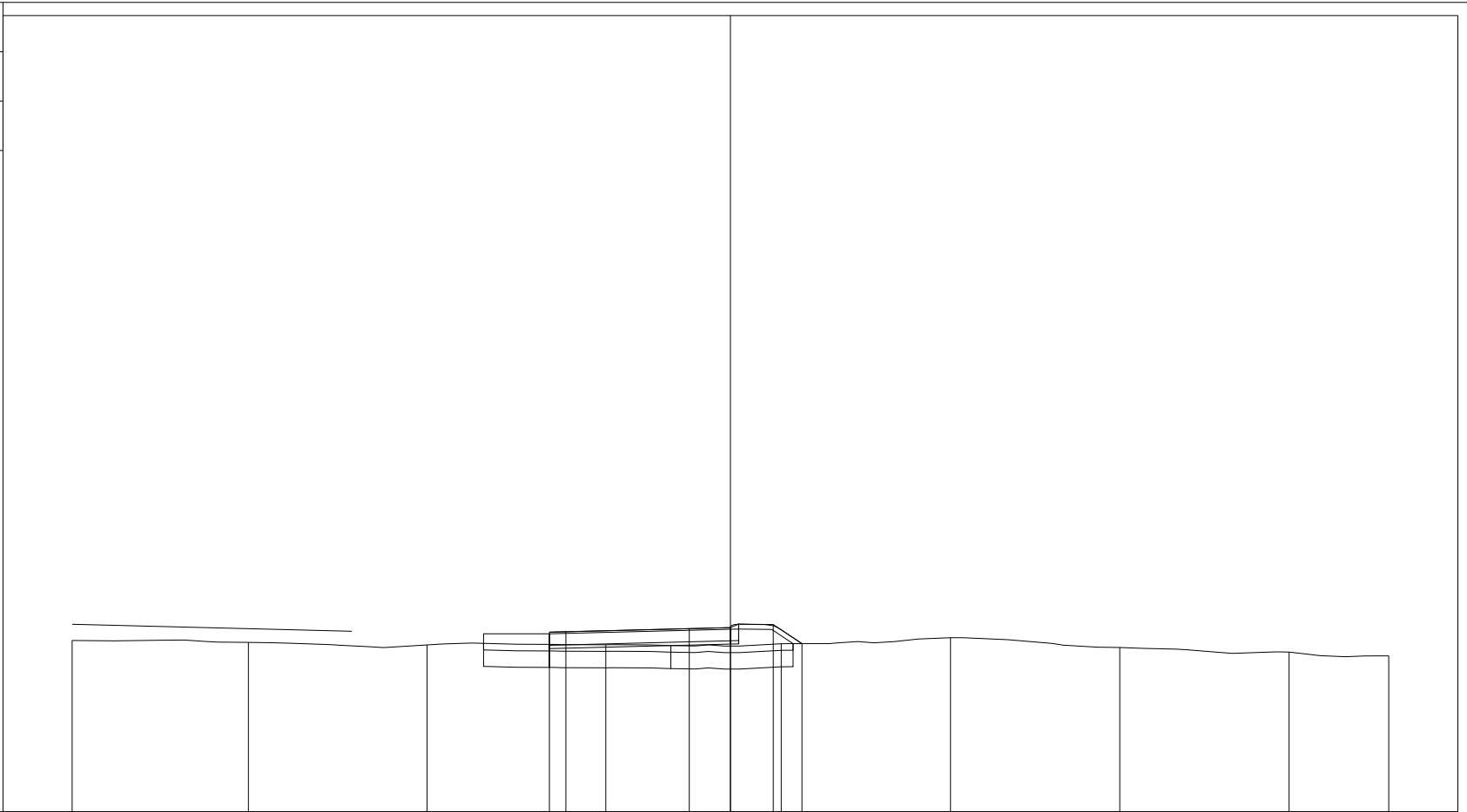
PROGRESSIVE TERRENO	-15.00	-9.50	-4.28	0.79	5.86	10.94	16.01	21.08	25.00
PARZIALI TERRENO	5.50	5.22	5.07	5.07	5.08	5.07	5.07	3.92	
QUOTE TERRENO	84.20	84.11	83.67	83.97	84.08	84.01	83.94	83.88	83.71
PROGRESSIVE PROGETTO				-0.50	0.00	3.75	5.00	6.30	7.11
PARZIALI PROGETTO				0.50	3.75	1.25	1.30	0.81	
QUOTE PROGETTO				84.39	84.41	84.51	84.54	84.64	84.10

PROFILO Dedicata 1

SEZIONE CD1_85

PROGRESSIVA 1114.09

A RILEVATO	m ²	7.61
BO BONIFICA	m ²	4.70
D BASE	m ²	2.03
G FONDAZIONE	m ²	0.58
a USURA	m	5.50
c BINDER	m	5.75
sc SCOTICO	m	9.40
v VEGETALE	m	2.08



79

200 200

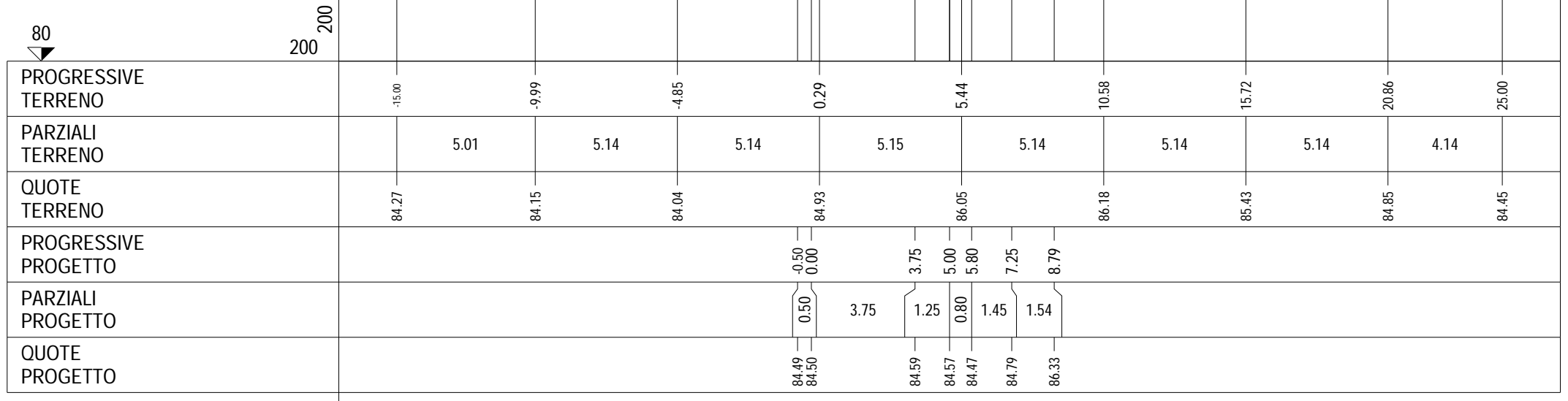
PROGRESSIVE TERRENO	-15.00	-9.64	-4.22	1.21	6.54	11.69	16.83	21.97	25.00
PARZIALI TERRENO		5.36	5.42	5.43	5.33	5.15	5.14	5.14	3.03
QUOTE TERRENO	84.21	84.15	84.07	84.08	84.11	84.29	83.99	83.85	83.74
PROGRESSIVE PROGETTO				-0.50	0.00	3.75	5.00	6.30	7.17
PARZIALI PROGETTO				0.50	3.75	1.25	1.30	0.87	
QUOTE PROGETTO				84.46	84.47	84.57	84.60	84.69	84.11

PROFILO Dedicata 1

SEZIONE CD1_86

PROGRESSIVA 1120.00

A RILEVATO m² 1.42
 B STERRO m² 5.66
 BO BONIFICA m² 5.63
 D BASE m² 1.92
 G FONDAZIONE m² 0.65
 a USURA m 5.50
 c BINDER m 5.50
 sc SCOTICO m 11.48

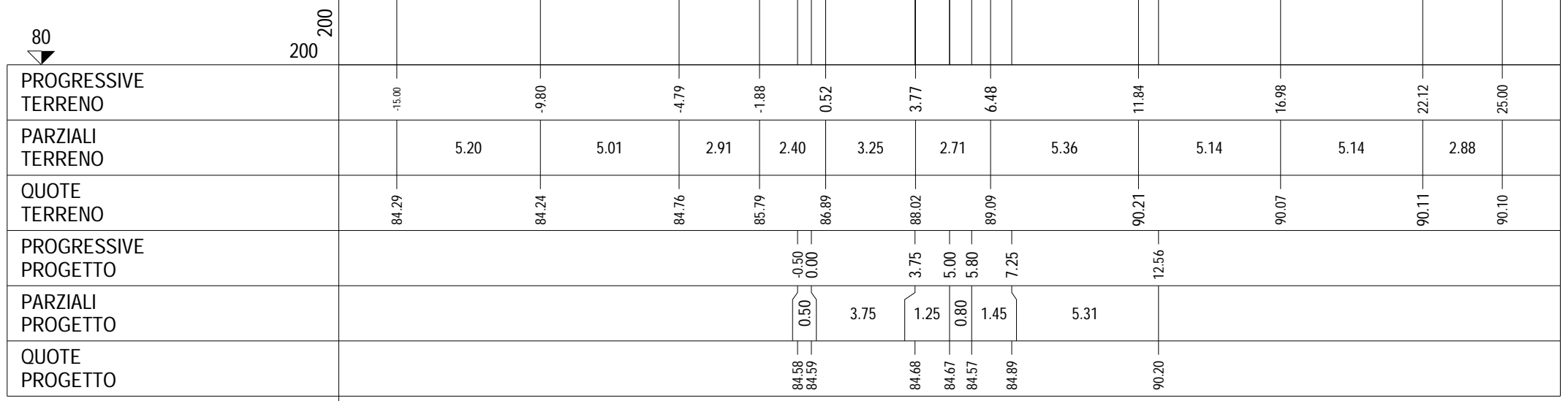


PROFILO Dedicata 1

SEZIONE CD1_87

PROGRESSIVA 1140.00

A RILEVATO	m ²	0.23
B STERRO	m ²	32.80
BO BONIFICA	m ²	7.52
D BASE	m ²	1.94
G FONDAZIONE	m ²	0.65
a USURA	m	5.50
c BINDER	m	5.50
sc SCOTICO	m	16.11



PROFILO Dedicata 1

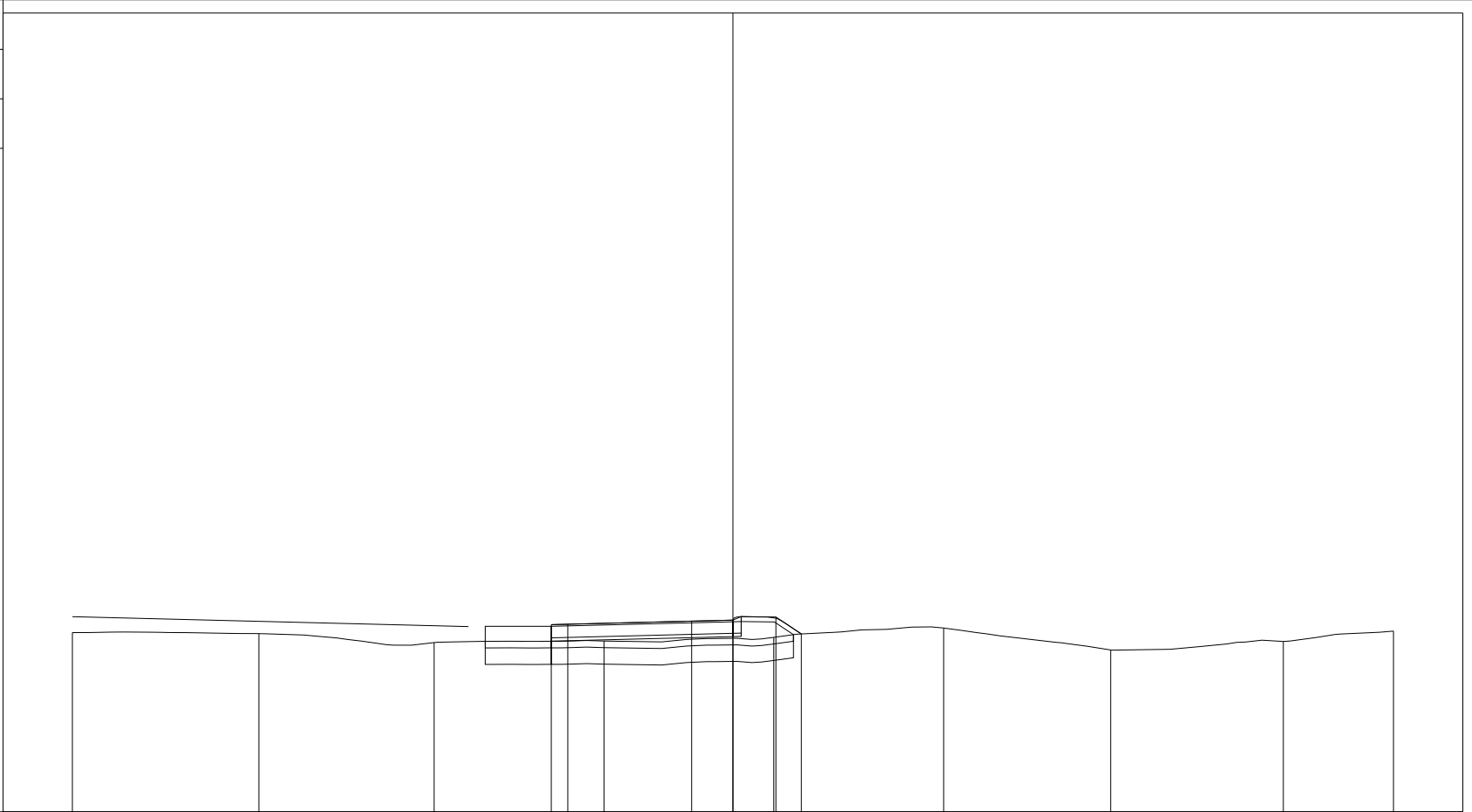
SEZIONE CD1_88

PROGRESSIVA 1160.00

A RILEVATO m² 8.39
 BO BONIFICA m² 4.68
 D BASE m² 2.00
 G FONDAZIONE m² 0.57
 a USURA m 5.50
 c BINDER m 5.75
 sc SCOTICO m 9.34
 v VEGETALE m 1.96

79

200 200



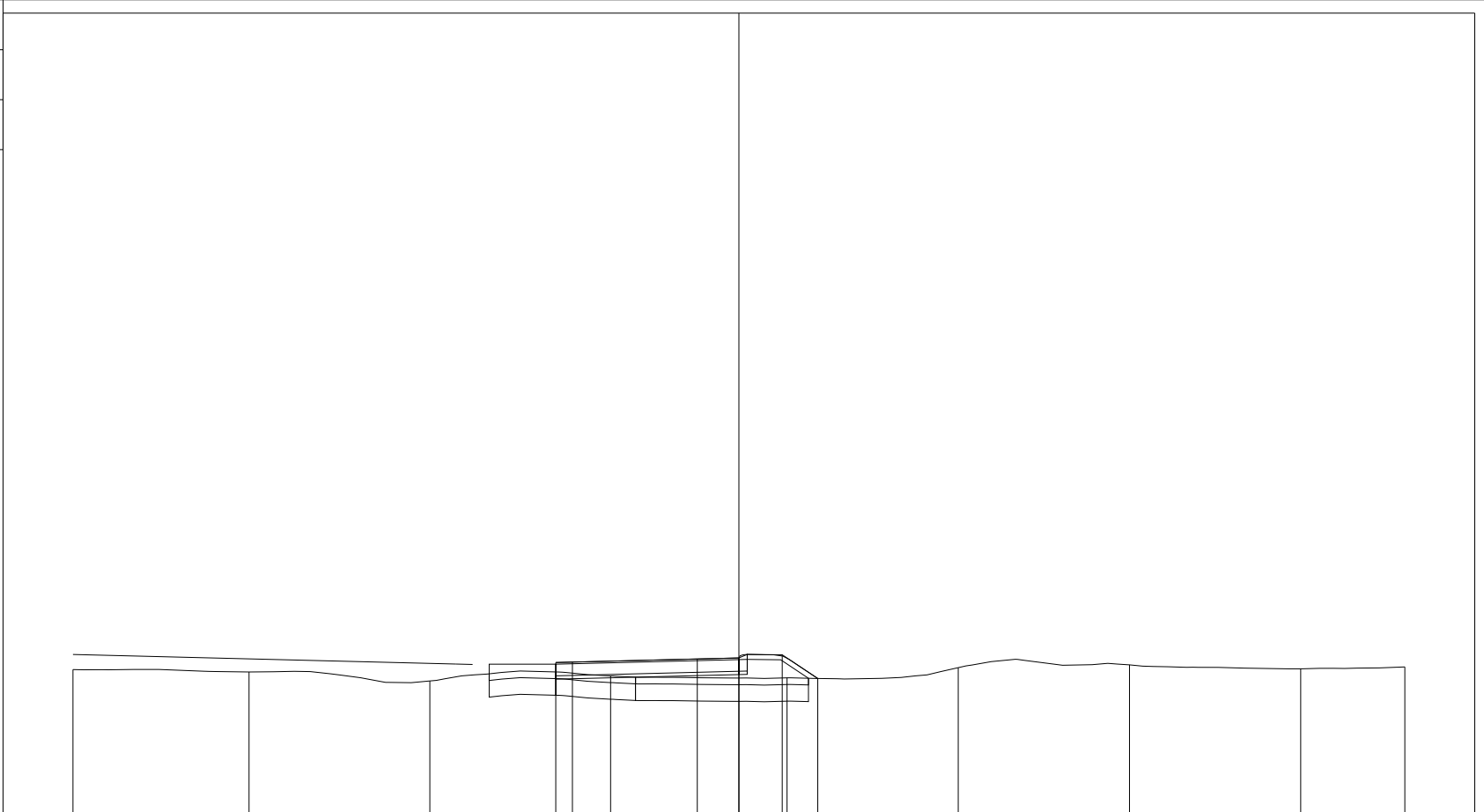
PROGRESSIVE TERRENO	-15.00	-9.35	-4.05	1.10	6.24	11.38	16.44	21.67	25.00
PARZIALI TERRENO		5.65	5.30	5.15	5.14	5.14	5.06	5.23	3.33
QUOTE TERRENO	84.43	84.40	84.13	84.17	84.28	84.57	83.90	84.16	84.47
PROGRESSIVE PROGETTO				-0.50	0.00	3.75	5.00	6.30	7.07
PARZIALI PROGETTO				0.50	3.75	1.25	1.30	0.77	
QUOTE PROGETTO				84.67	84.68	84.78	84.81	84.90	84.39

PROFILO Dedicata 1

SEZIONE CD1_89

PROGRESSIVA 1165.59

A RILEVATO m² 7.89
 BO BONIFICA m² 4.79
 D BASE m² 2.02
 G FONDAZIONE m² 0.58
 a USURA m 5.50
 c BINDER m 5.75
 sc SCOTICO m 9.59
 v VEGETALE m 2.33



80
 200 200

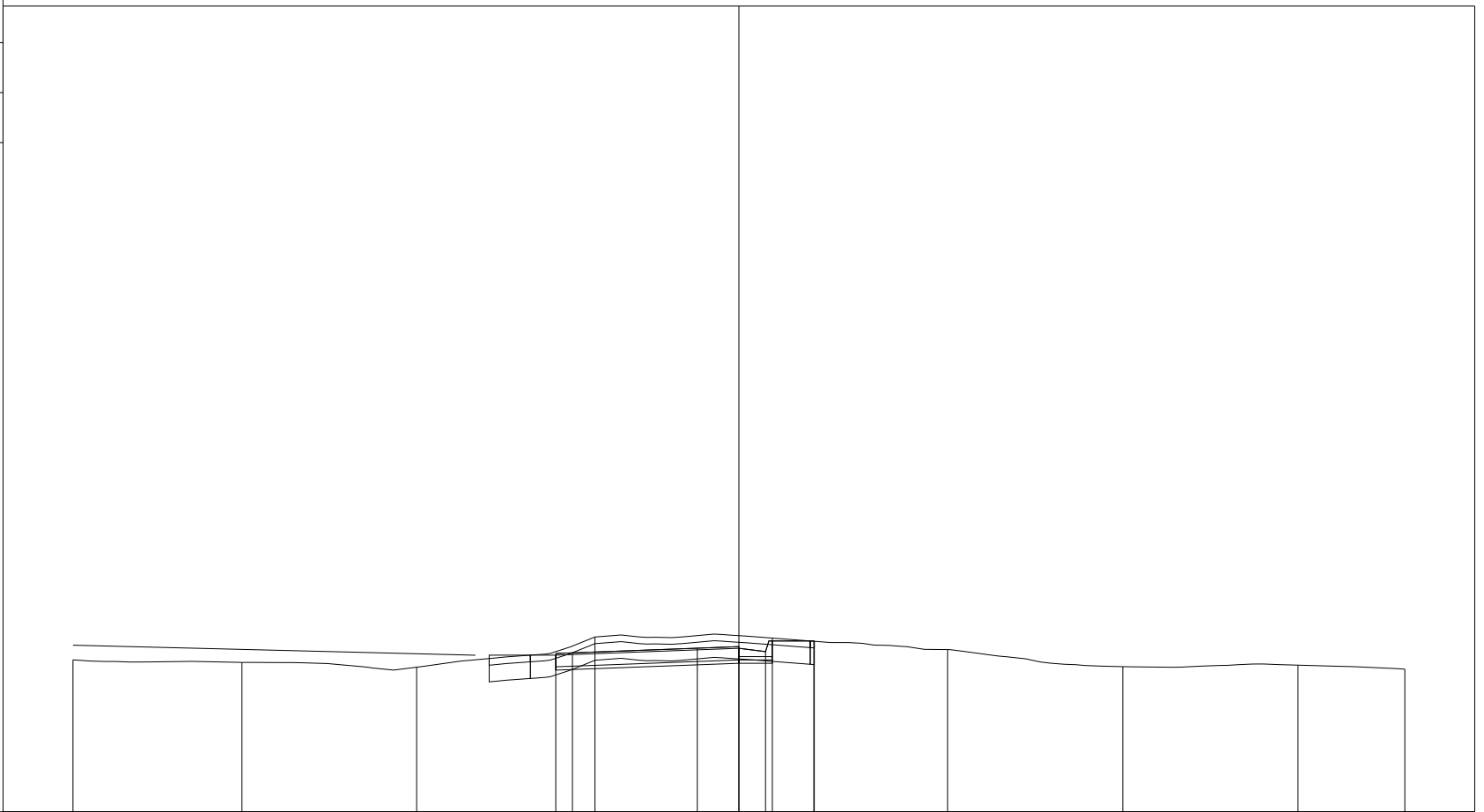
PROGRESSIVE TERRENO	-15.00	-9.71	-4.28	1.15	6.45	11.59	16.73	21.87	25.00
PARZIALI TERRENO	5.29	5.43	5.43	5.30	5.14	5.14	5.14	3.13	
QUOTE TERRENO	84.48	84.41	84.14	84.29	84.23	84.54	84.62	84.50	84.56
PROGRESSIVE PROGETTO				-0.50 0.00	3.75 5.00	6.30 7.37			
PARZIALI PROGETTO				0.50 3.75	1.25 1.30	1.07			
QUOTE PROGETTO				84.69 84.71	84.80 84.83	84.93 84.21			

PROFILO Dedicata 1

SEZIONE CD1_90

PROGRESSIVA 1180.00

A RILEVATO m² 2.30
 B STERRO m² 1.04
 BO BONIFICA m² 4.89
 D BASE m² 1.92
 G FONDAZIONE m² 0.66
 a USURA m 5.50
 c BINDER m 5.50
 sc SCOTICO m 9.85




PROGRESSIVE TERRENO	-15.00	-9.92	-4.68	0.68	6.00	11.27	16.53	21.79	25.00	
PARZIALI TERRENO		5.08	5.24	5.36	5.32	5.27	5.26	5.26	3.21	
QUOTE TERRENO	84.56	84.48	84.34	85.25	85.22	84.87	84.36	84.40	84.28	
PROGRESSIVE PROGETTO				-0.50	0.00	3.75	5.00	5.80	7.25	7.26
PARZIALI PROGETTO				0.50	3.75	1.25	0.80	1.45	0.01	
QUOTE PROGETTO				84.75	84.77	84.91	84.91	84.81	85.13	85.12

PROFILO Dedicata 1

SEZIONE CD1_91

PROGRESSIVA 1194.47

A RILEVATO m² 4.37
 BO BONIFICA m² 4.38
 D BASE m² 2.03
 G FONDAZIONE m² 0.56
 a USURA m 5.50
 c BINDER m 5.76
 sc SCOTICO m 8.77
 v VEGETALE m 1.37




PROFILO Dedicata 1

SEZIONE CD1_92

PROGRESSIVA 1195.36

BO BONIFICA m² 4.43
 D BASE m² 2.02
 G FONDAZIONE m² 0.57
 a USURA m 5.50
 c BINDER m 5.76
 sc SCOTICO m 8.95
 v VEGETALE m 1.54

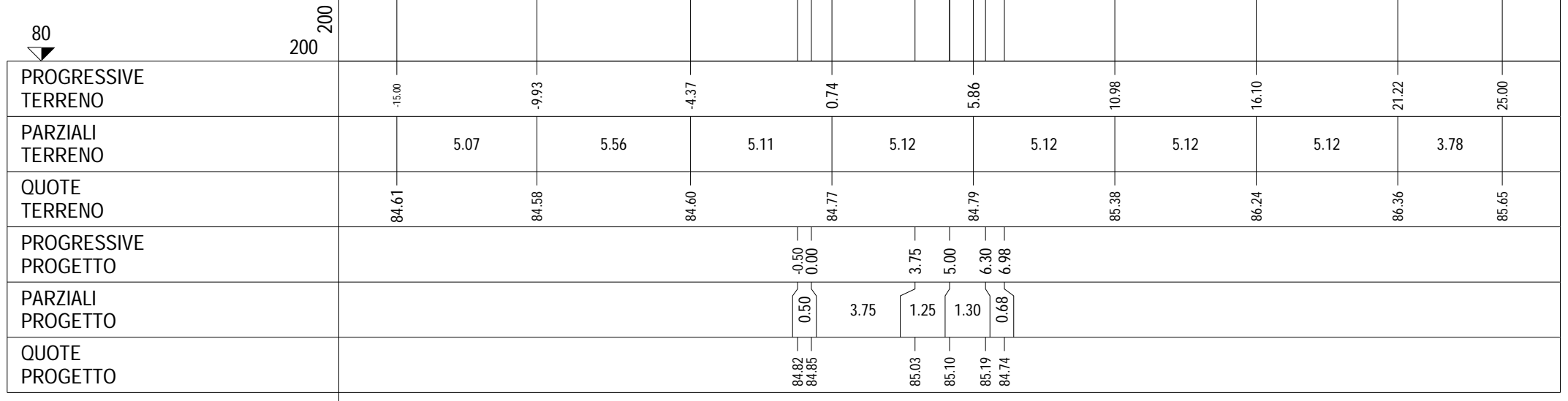


PROFILO Dedicata 1

SEZIONE CD1_93

PROGRESSIVA 1196.26

A RILEVATO	m ²	5.04
BO BONIFICA	m ²	4.60
D BASE	m ²	2.00
G FONDAZIONE	m ²	0.58
a USURA	m	5.50
c BINDER	m	5.76
sc SCOTICO	m	9.16
v VEGETALE	m	1.85




PROFILO Dedicata 1

SEZIONE CD1_94

PROGRESSIVA 1200.00

A RILEVATO m² 5.21
 BO BONIFICA m² 4.60
 D BASE m² 2.01
 G FONDAZIONE m² 0.58
 a USURA m 5.50
 c BINDER m 5.76
 sc SCOTICO m 9.13
 v VEGETALE m 1.78

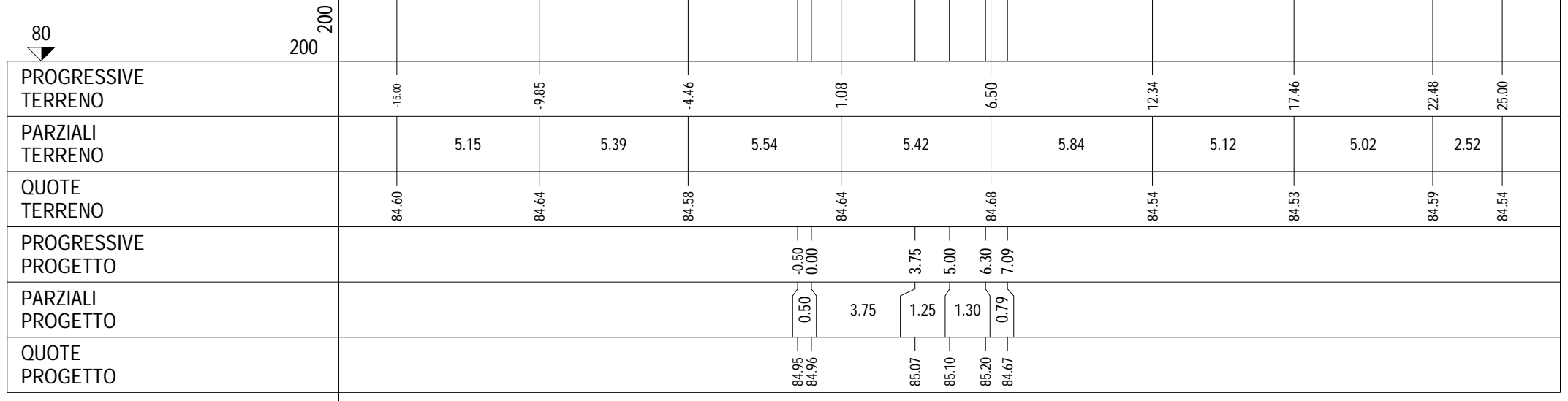


PROFILO Dedicata 1

SEZIONE CD1_95

PROGRESSIVA 1221.39

A RILEVATO m² 6.77
 BO BONIFICA m² 4.66
 D BASE m² 2.00
 G FONDAZIONE m² 0.58
 a USURA m 5.50
 c BINDER m 5.75
 sc SCOTICO m 9.31
 v VEGETALE m 1.99

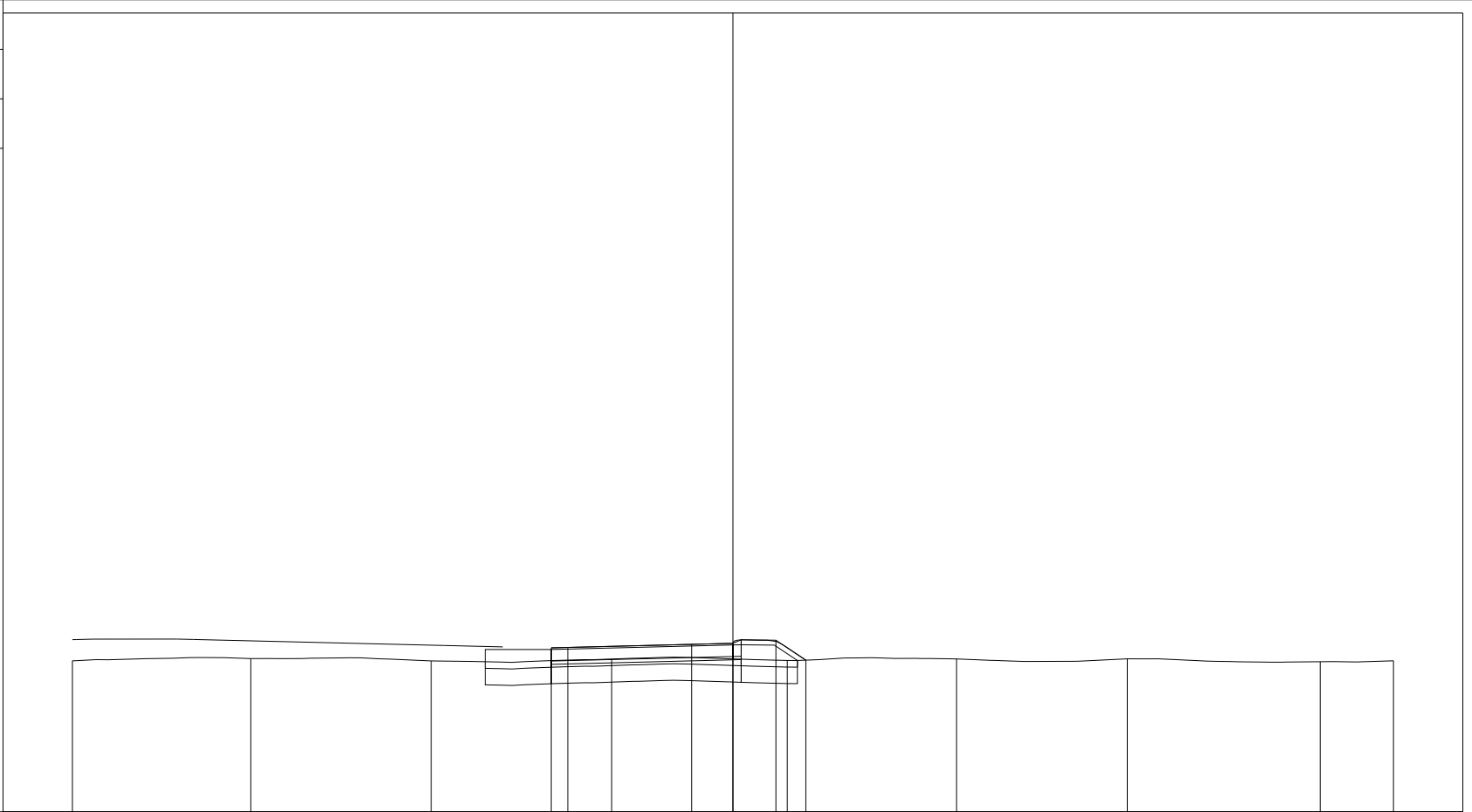


PROFILO Dedicata 1

SEZIONE CD1_96

PROGRESSIVA 1225.14

A RILEVATO m² 7.40
 BO BONIFICA m² 4.75
 D BASE m² 2.00
 G FONDAZIONE m² 0.58
 a USURA m 5.50
 c BINDER m 5.75
 sc SCOTICO m 9.45
 v VEGETALE m 2.13



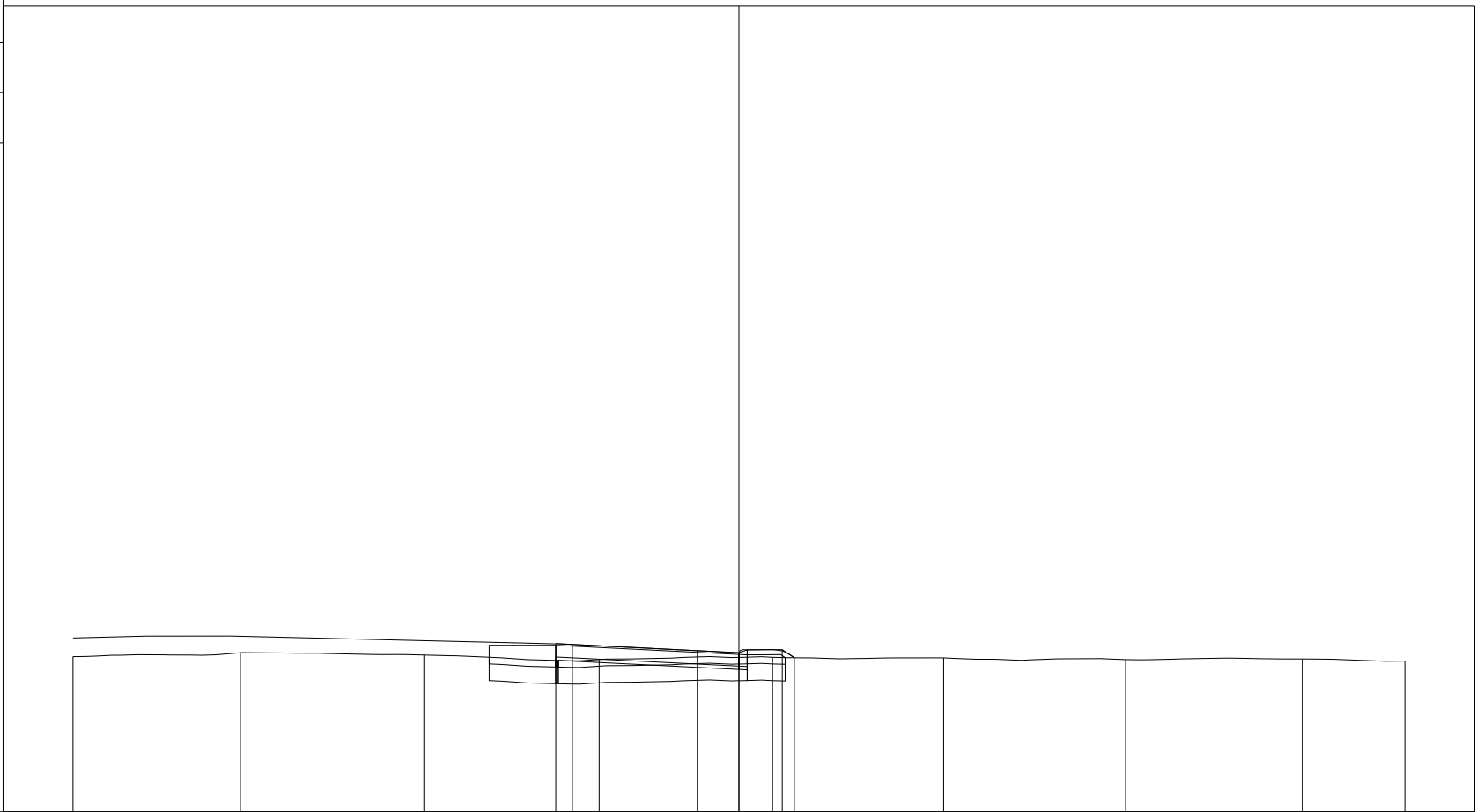
PROGRESSIVE TERRENO	-15.00	-9.60	-4.14	1.33	6.65	11.77	16.94	22.78	25.00
PARZIALI TERRENO	5.40	5.46	5.47	5.32	5.12	5.17	5.84	2.22	
QUOTE TERRENO	84.57	84.64	84.57	84.63	84.58	84.63	84.63	84.55	84.57
PROGRESSIVE PROGETTO				-0.50	0.00	3.75	5.00	6.30	7.21
PARZIALI PROGETTO				0.50	3.75	1.25	1.30	0.91	
QUOTE PROGETTO				84.97	84.98	85.07	85.10	85.20	84.59

PROFILO Dedicata 1

SEZIONE CD1_97

PROGRESSIVA 1235.28

A RILEVATO m² 5.99
 BO BONIFICA m² 4.45
 D BASE m² 2.01
 G FONDAZIONE m² 0.57
 a USURA m 5.50
 c BINDER m 5.76
 sc SCOTICO m 8.89
 v VEGETALE m 1.47



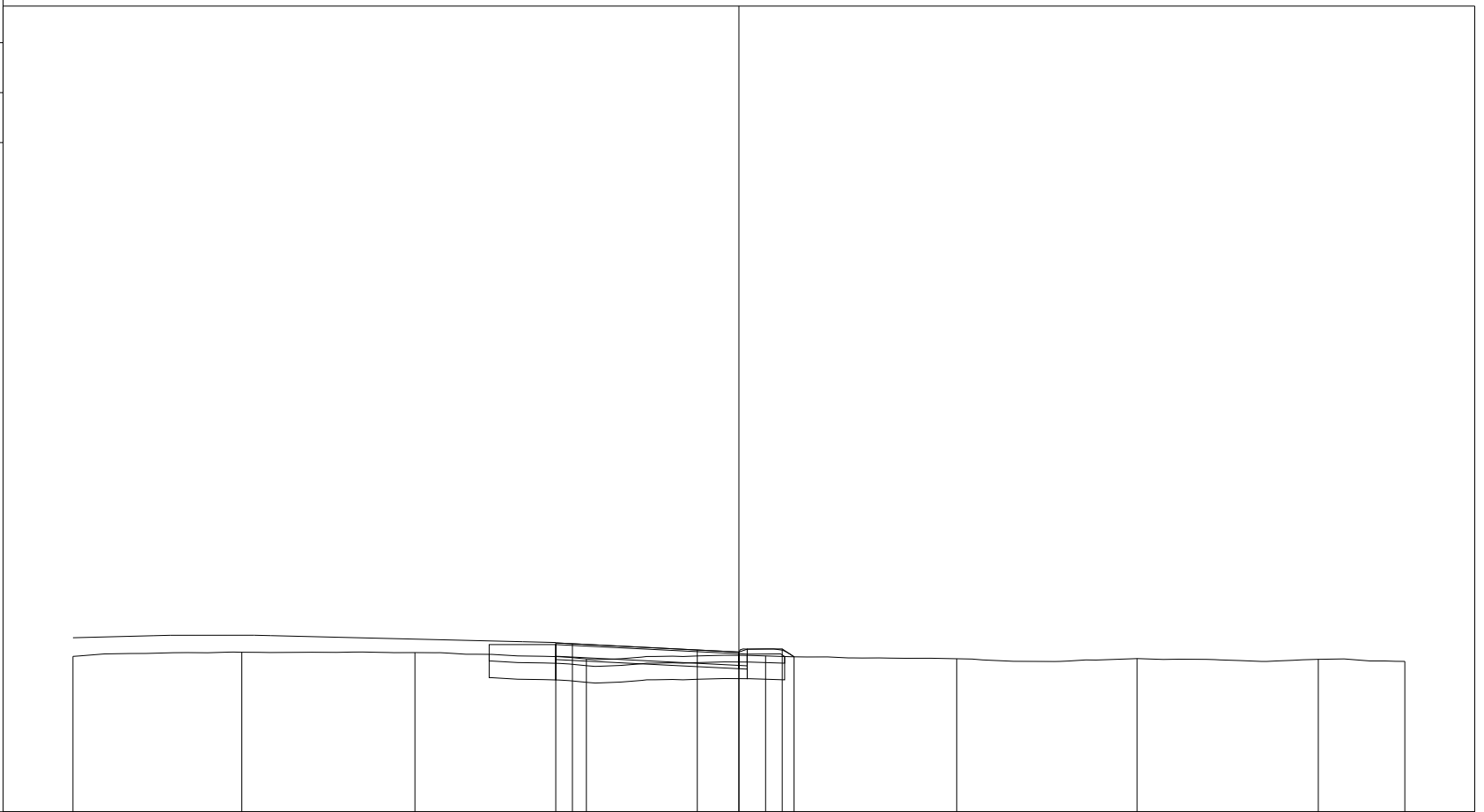
PROGRESSIVE TERRENO	-15.00	-9.97	-4.46	0.80	6.01	11.15	16.61	21.92	25.00
PARZIALI TERRENO	5.03	5.51	5.26	5.21	5.14	5.46	5.31	3.08	
QUOTE TERRENO	84.66	84.78	84.71	84.57	84.64	84.62	84.57	84.59	84.53
PROGRESSIVE PROGETTO				-0.50	0.00	3.75	5.00	6.30	6.66
PARZIALI PROGETTO				0.50	3.75	1.25	1.30	0.36	
QUOTE PROGETTO				85.05	85.02	84.84	84.78	84.87	84.63

PROFILO Dedicata 1

SEZIONE CD1_98

PROGRESSIVA 1240.00

A RILEVATO m² 5.69
 BO BONIFICA m² 4.44
 D BASE m² 2.01
 G FONDAZIONE m² 0.58
 a USURA m 5.50
 c BINDER m 5.76
 sc SCOTICO m 8.87
 v VEGETALE m 1.47



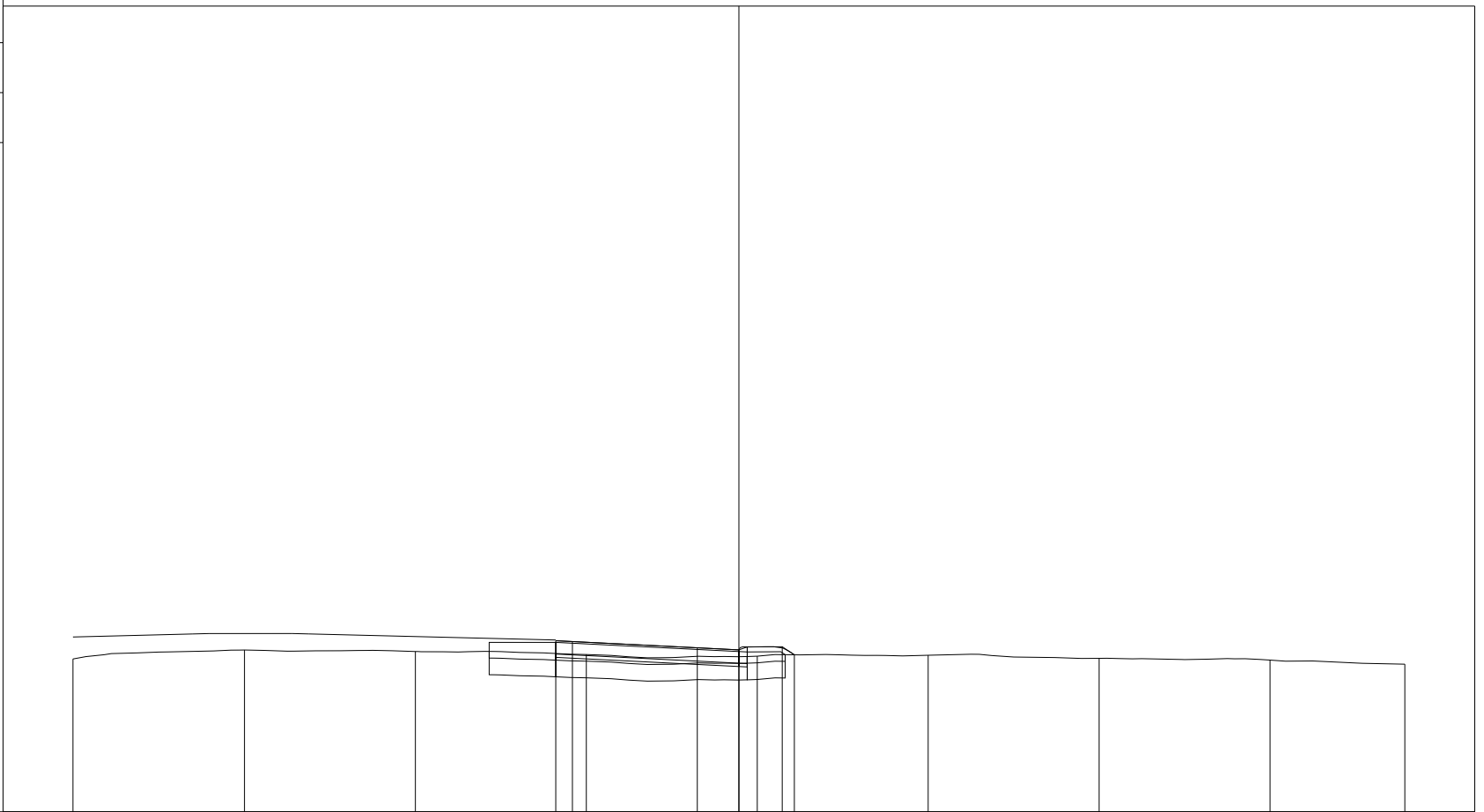
PROGRESSIVE TERRENO	-15.00	-9.93	-4.73	0.42	5.80	11.54	16.96	22.40	25.00
PARZIALI TERRENO	5.07	5.20	5.15	5.38	5.74	5.42	5.44	2.60	
QUOTE TERRENO	84.67	84.79	84.78	84.59	84.68	84.60	84.60	84.58	84.52
PROGRESSIVE PROGETTO				-0.50 0.00	3.75 5.00	6.30 6.66			
PARZIALI PROGETTO				0.50 3.75	1.25 1.30	0.36			
QUOTE PROGETTO				85.07 85.05	84.86 84.80	84.89 84.55			

PROFILO Dedicata 1

SEZIONE CD1_99

PROGRESSIVA 1250.61

A RILEVATO m² 5.92
 BO BONIFICA m² 4.44
 D BASE m² 2.03
 G FONDAZIONE m² 0.56
 a USURA m 5.50
 c BINDER m 5.76
 sc SCOTICO m 8.89
 v VEGETALE m 1.48



80

200 200

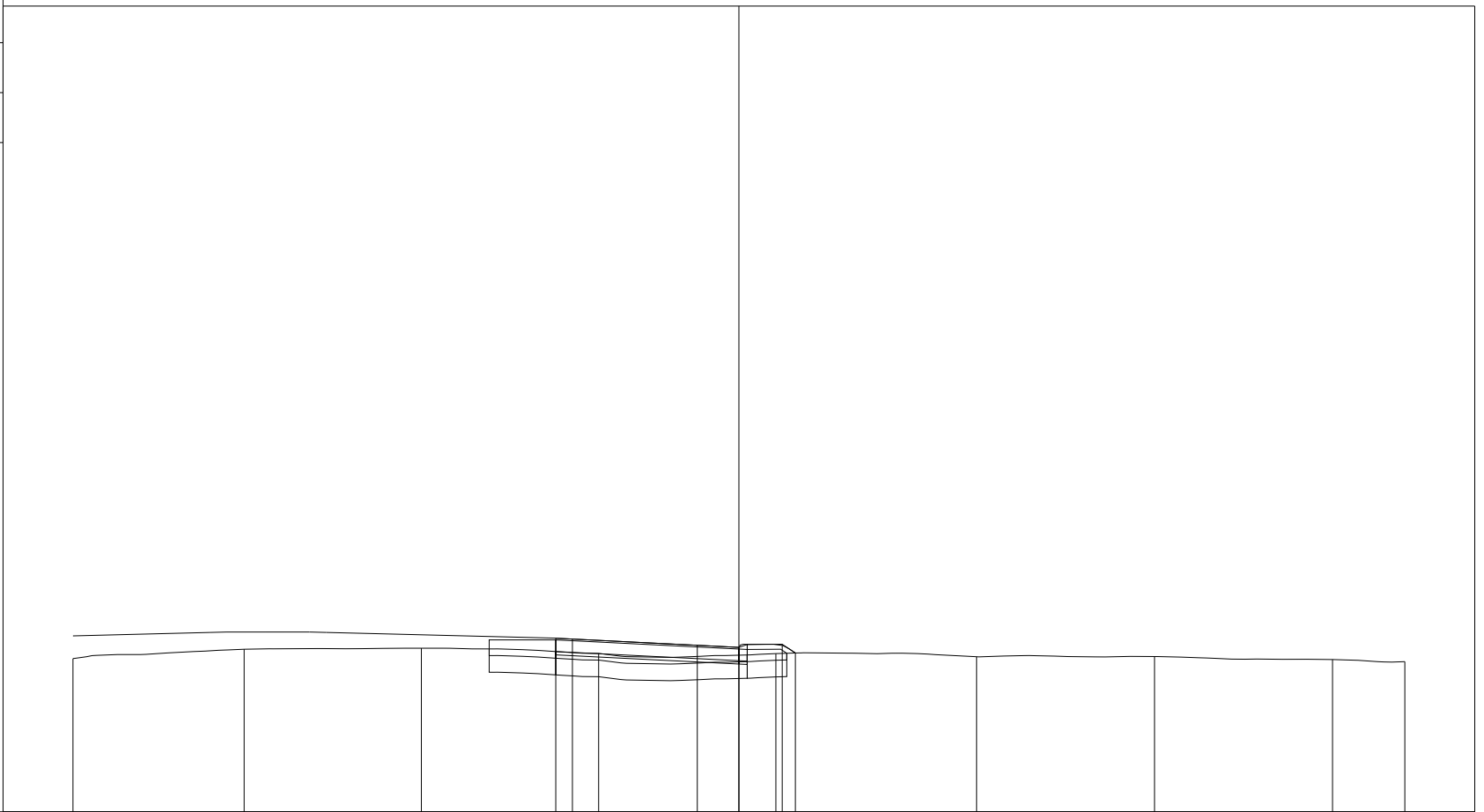
PROGRESSIVE TERRENO	-15.00	-9.85	-4.72	0.42	5.55	10.68	15.82	20.95	25.00
PARZIALI TERRENO	5.15	5.13	5.14	5.13	5.13	5.14	5.13	4.05	
QUOTE TERRENO	84.59	84.86	84.81	84.72	84.67	84.70	84.61	84.56	84.43
PROGRESSIVE PROGETTO				-0.50 0.00	3.75 5.00	6.30 6.67			
PARZIALI PROGETTO				0.50 3.75	1.25 1.30	0.37			
QUOTE PROGETTO				85.14 85.11	84.93 84.86	84.96 84.71			

PROFILO Dedicata 1

SEZIONE CD1_100

PROGRESSIVA 1260.00

A RILEVATO m² 6.28
 BO BONIFICA m² 4.45
 D BASE m² 2.01
 G FONDAZIONE m² 0.58
 a USURA m 5.50
 c BINDER m 5.76
 sc SCOTICO m 8.95
 v VEGETALE m 1.51




PROGRESSIVE TERRENO	-15.00	-9.86	-4.54	0.79	6.11	12.14	17.48	22.83	25.00
PARZIALI TERRENO	5.14	5.32	5.33	5.32	6.03	5.34	5.35	2.17	
QUOTE TERRENO	84.60	84.88	84.91	84.76	84.75	84.66	84.66	84.57	84.51
PROGRESSIVE PROGETTO				-0.50	0.00	3.75	5.00	6.30	6.70
PARZIALI PROGETTO				0.50	3.75	1.25	1.30	0.40	
QUOTE PROGETTO				85.21	85.19	85.00	84.94	85.03	84.77

PROFILO Dedicata 1

SEZIONE CD1_101

PROGRESSIVA 1265.94

A RILEVATO	m ²	6.54
BO BONIFICA	m ²	4.56
D BASE	m ²	2.02
G FONDAZIONE	m ²	0.56
a USURA	m	5.50
c BINDER	m	5.76
sc SCOTICO	m	9.11
v VEGETALE	m	1.77



PROFILO Dedicata 1

SEZIONE CD1_102

PROGRESSIVA 1276.51

A RILEVATO m² 7.62
 BO BONIFICA m² 4.77
 D BASE m² 2.01
 G FONDAZIONE m² 0.57
 a USURA m 5.50
 c BINDER m 5.75
 sc SCOTICO m 9.55
 v VEGETALE m 2.25

