

**CORRIDOIO PLURIMODALE ADRIATICO
ITINERARIO MAGLIE - SANTA MARIA DI LEUCA**

S.S. N° 275 "DI S. MARIA DI LEUCA"

LAVORI DI AMMODERNAMENTO E ADEGUAMENTO ALLA SEZ. B DEL D.M. 5.11.2001

S.S. 16 dal km 981+700 al km 985+386 - S.S. 275 dal Km 0+000 al km 37+000

1° Lotto: Dal Km 0+000 di prog. al Km 23+300 di prog.

PROGETTO DEFINITIVO

COD. BA283

PROGETTAZIONE: ANAS - COORDINAMENTO TERRITORIALE ADRIATICA

I PROGETTISTI

Ing. Alberto SANCHIRICO - Progettista e Coordinatore
Ing. Simona MASCIULLO - Progettista

COLLABORATORI

Geom. Andrea DELL'ANNA
Geom. Massimo MARTANO
Geom. Giuseppe CALO'

IL GEOLOGO

Dott. Pasquale SCORCIA

IL COORDINATORE DELLA SICUREZZA IN FASE DI PROGETTAZIONE

Ing. Alberto SANCHIRICO

IL RESPONSABILE DEL PROCEDIMENTO

Ing. Gianfranco PAGLIALUNGA

RESPONSABILE PROJECT MANAGEMENT PUGLIA

Ing. Nicola MARZI

ATTIVITA' DI SUPPORTO



Via Amendola 172/c - BARI
Direttore Tecnico
Prof. Ing. Matteo Ranieri

- Particolari Costruttivi e Decorativi
- Computi Metrici

**PROGETTO STRADALE
ASSE PRINCIPALE**

SEZIONI TRASVERSALI CORSIA DEDICATA 3 - TAVOLA 35

CODICE PROGETTO

PROGETTO LIV. PROG. N. PROG.

L0503A D 1701

NOME FILE

P01_PS00_TRA_SZ30-47_A.dwg

CODICE ELAB. P01PS00TRASZ35

REVISIONE

SCALA:

A

1:200

A

REVISIONE DEL PROGETTO DEFINITIVO

Giugno 2018

REV.

DESCRIZIONE

DATA

REDATTO

VERIFICATO

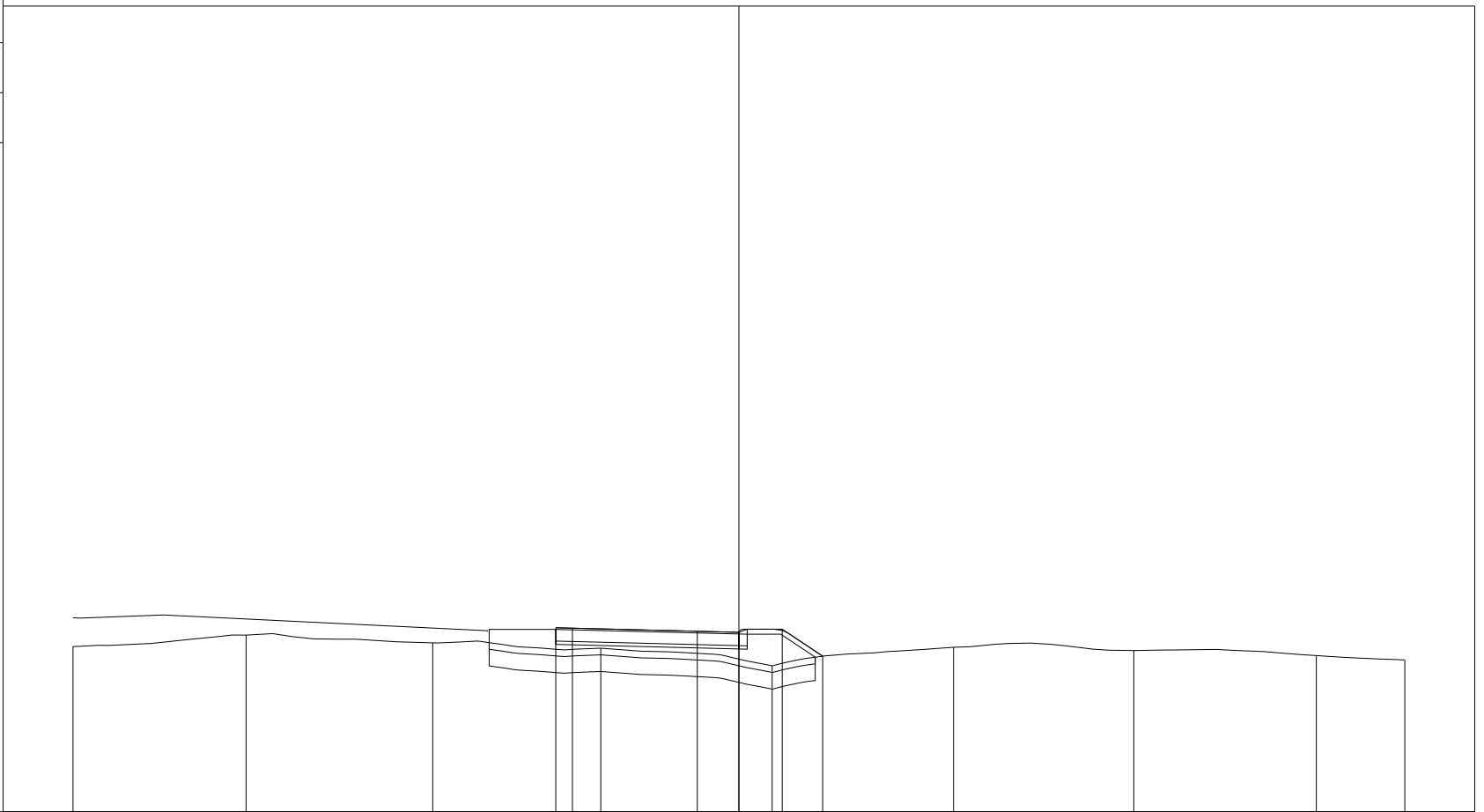
APPROVATO

PROFILO Dedicata 3

SEZIONE CD3_51

PROGRESSIVA 800.00

A RILEVATO	m ²	10.11
BO BONIFICA	m ²	4.90
D BASE	m ²	2.00
G FONDAZIONE	m ²	0.58
a USURA	m	5.50
c BINDER	m	5.75
sc SCOTICO	m	9.85
v VEGETALE	m	2.50



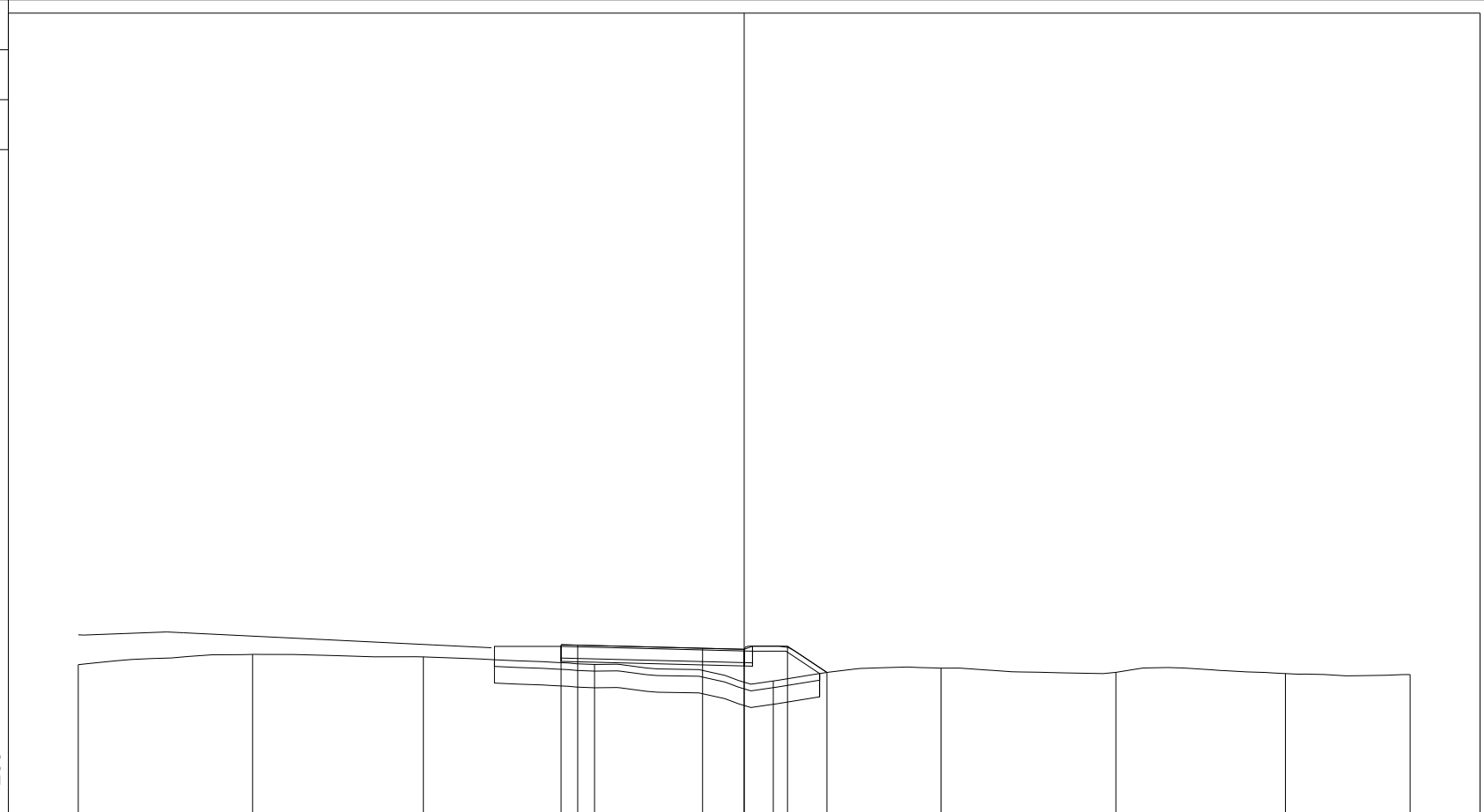
PROGRESSIVE TERRENO	-15.00	-9.80	-4.19	0.85	6.00	11.45	16.86	22.34	25.00
PARZIALI TERRENO		5.20	5.61	5.04	5.15	5.45	5.41	5.48	2.66
QUOTE TERRENO	84.96	85.31	85.07	84.91	84.38	84.94	84.84	84.69	84.56
PROGRESSIVE PROGETTO				-0.50	3.75	5.00	6.30	7.52	
PARZIALI PROGETTO				0.50	3.75	1.25	1.30	1.22	
QUOTE PROGETTO				85.53	85.42	85.39	85.48	84.67	

PROFILO Dedicata 3

SEZIONE CD3_52

PROGRESSIVA 820.00

A RILEVATO m² 10.04
 BO BONIFICA m² 4.92
 D BASE m² 2.03
 G FONDAZIONE m² 0.57
 a USURA m 5.50
 c BINDER m 5.75
 sc SCOTICO m 9.87
 v VEGETALE m 2.46



80

200
200

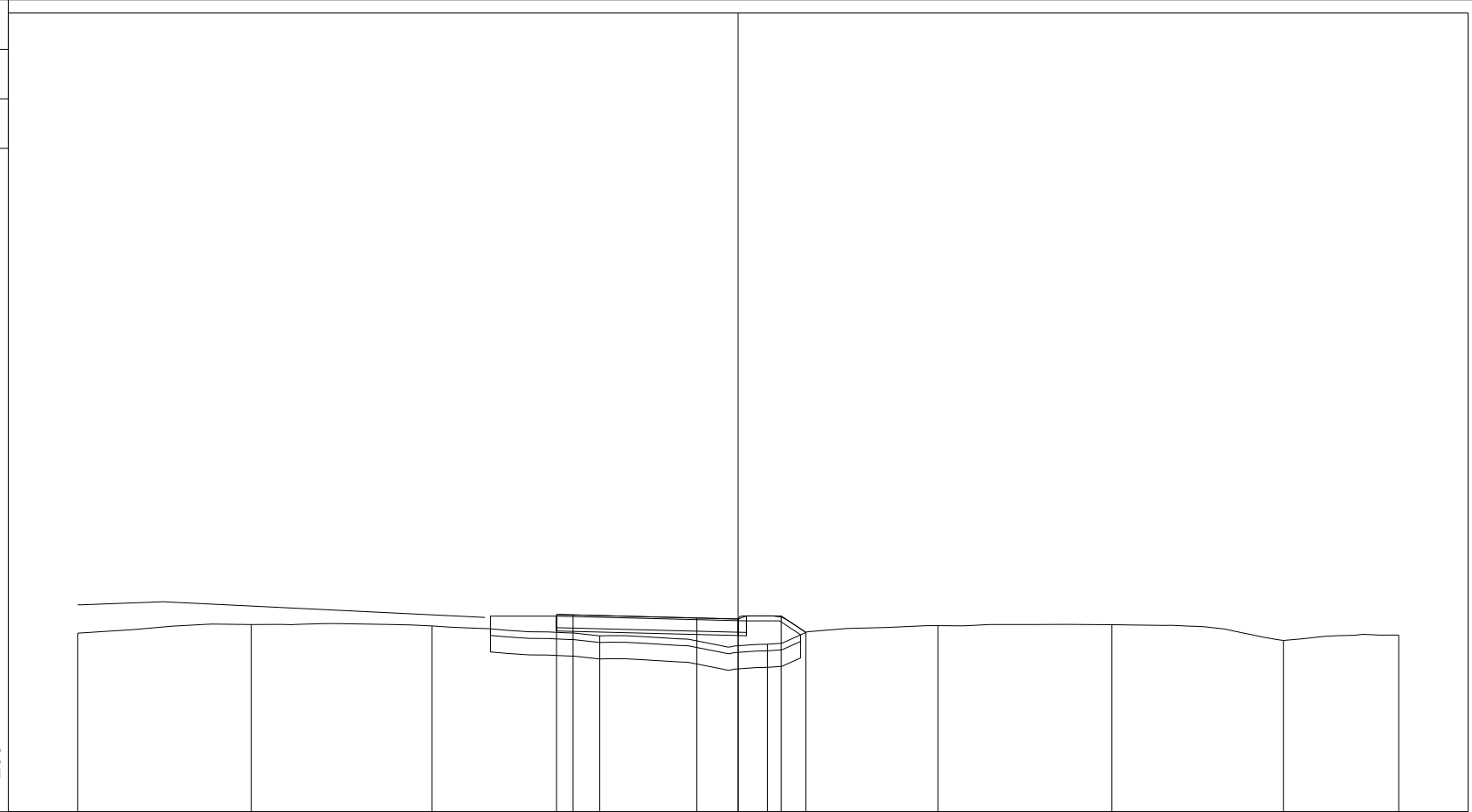
PROGRESSIVE TERRENO	-15.00	-9.76	-4.64	0.51	5.87	10.91	16.16	21.25	25.00
PARZIALI TERRENO	5.24	5.12	5.15	5.36	5.04	5.25	5.09	3.75	
QUOTE TERRENO	84.63	84.94	84.86	84.64	84.14	84.52	84.40	84.36	84.33
PROGRESSIVE PROGETTO				-0.50 0.00	3.75 5.00	6.30 7.49			
PARZIALI PROGETTO				0.50	3.75	1.25	1.30	1.19	
QUOTE PROGETTO				85.23 85.22	85.12	85.09	85.19	84.40	

PROFILO Dedicata 3

SEZIONE CD3_53

PROGRESSIVA 840.00

A RILEVATO	m ²	9.25
BO BONIFICA	m ²	4.69
D BASE	m ²	2.02
G FONDAZIONE	m ²	0.58
a USURA	m	5.50
c BINDER	m	5.75
sc SCOTICO	m	9.47
v VEGETALE	m	1.94



200 200

PROGRESSIVE TERRENO	-15.00	-9.74	-4.27	0.81	5.88	11.05	16.32	21.51	25.00
PARZIALI TERRENO		5.26	5.47	5.08	5.07	5.17	5.27	5.19	3.49
QUOTE TERRENO	84.41	84.67	84.63	84.33	84.08	84.64	84.67	84.19	84.35
PROGRESSIVE PROGETTO				-0.50	0.00	3.75	5.00	6.30	7.05
PARZIALI PROGETTO				0.50	3.75	1.25	1.30	0.75	
QUOTE PROGETTO				84.98	84.96	84.87	84.84	84.93	84.43

PROFILO Dedicata 3

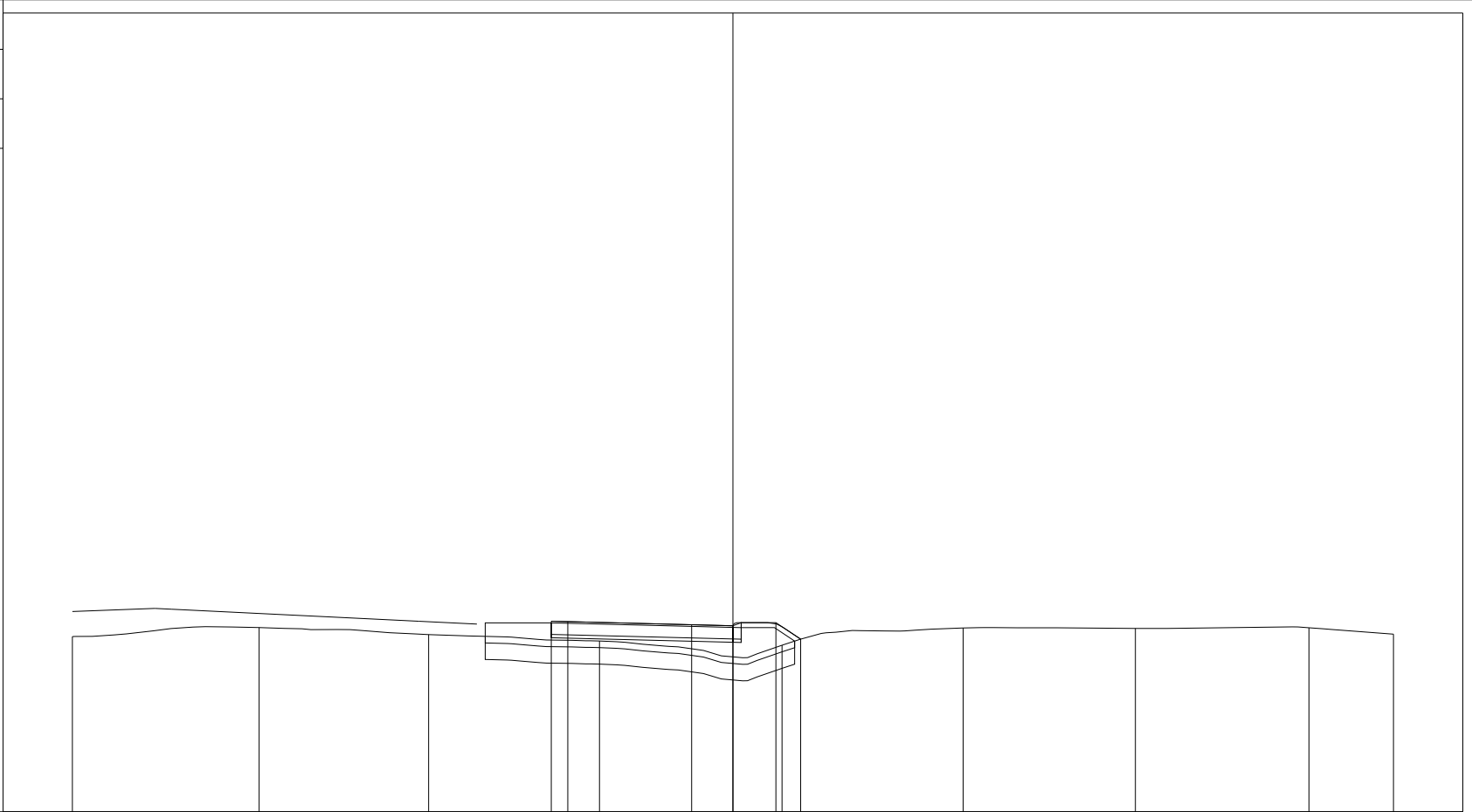
SEZIONE CD3_54

PROGRESSIVA 860.00

A RILEVATO	m ²	9.44
BO BONIFICA	m ²	4.66
D BASE	m ²	2.02
G FONDAZIONE	m ²	0.58
a USURA	m	5.50
c BINDER	m	5.75
sc SCOTICO	m	9.49
v VEGETALE	m	1.94

79

200 200



PROGRESSIVE TERRENO	-15.00	-9.35	-4.21	0.96	6.49	11.97	17.19	22.44	25.00
PARZIALI TERRENO		5.65	5.14	5.17	5.53	5.48	5.22	5.25	2.56
QUOTE TERRENO	84.31	84.58	84.37	84.17	84.05	84.57	84.55	84.57	84.38
PROGRESSIVE PROGETTO				-0.50	0.00	3.75	5.00	6.30	7.05
PARZIALI PROGETTO				0.50	3.75	1.25	1.30	0.75	
QUOTE PROGETTO				84.77	84.76	84.67	84.64	84.73	84.23

PROFILO Dedicata 3

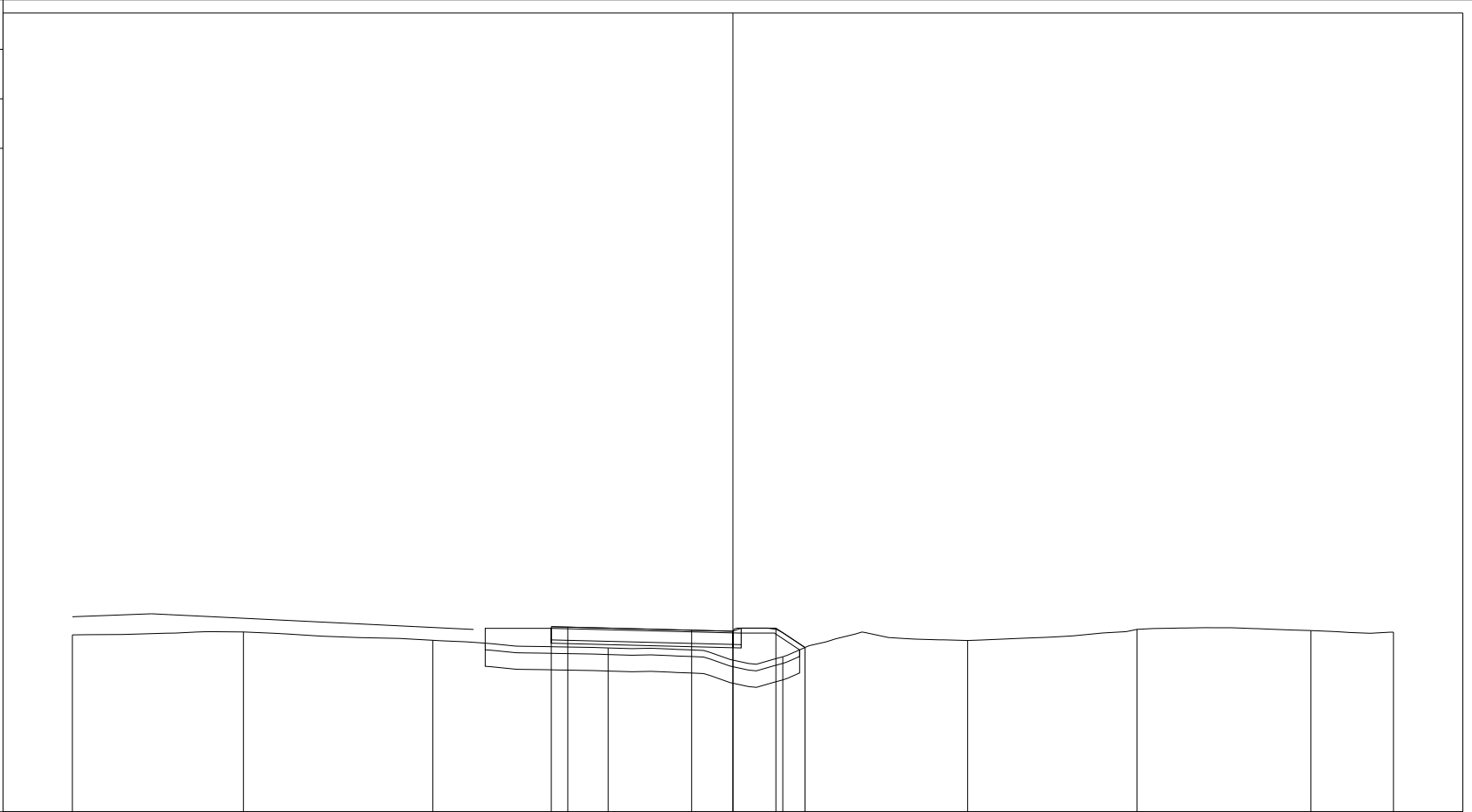
SEZIONE CD3_55

PROGRESSIVA 880.00

A RILEVATO	m ²	9.66
BO BONIFICA	m ²	4.77
D BASE	m ²	2.01
G FONDAZIONE	m ²	0.58
a USURA	m	5.50
c BINDER	m	5.75
sc SCOTICO	m	9.65
v VEGETALE	m	2.09

79

200 200



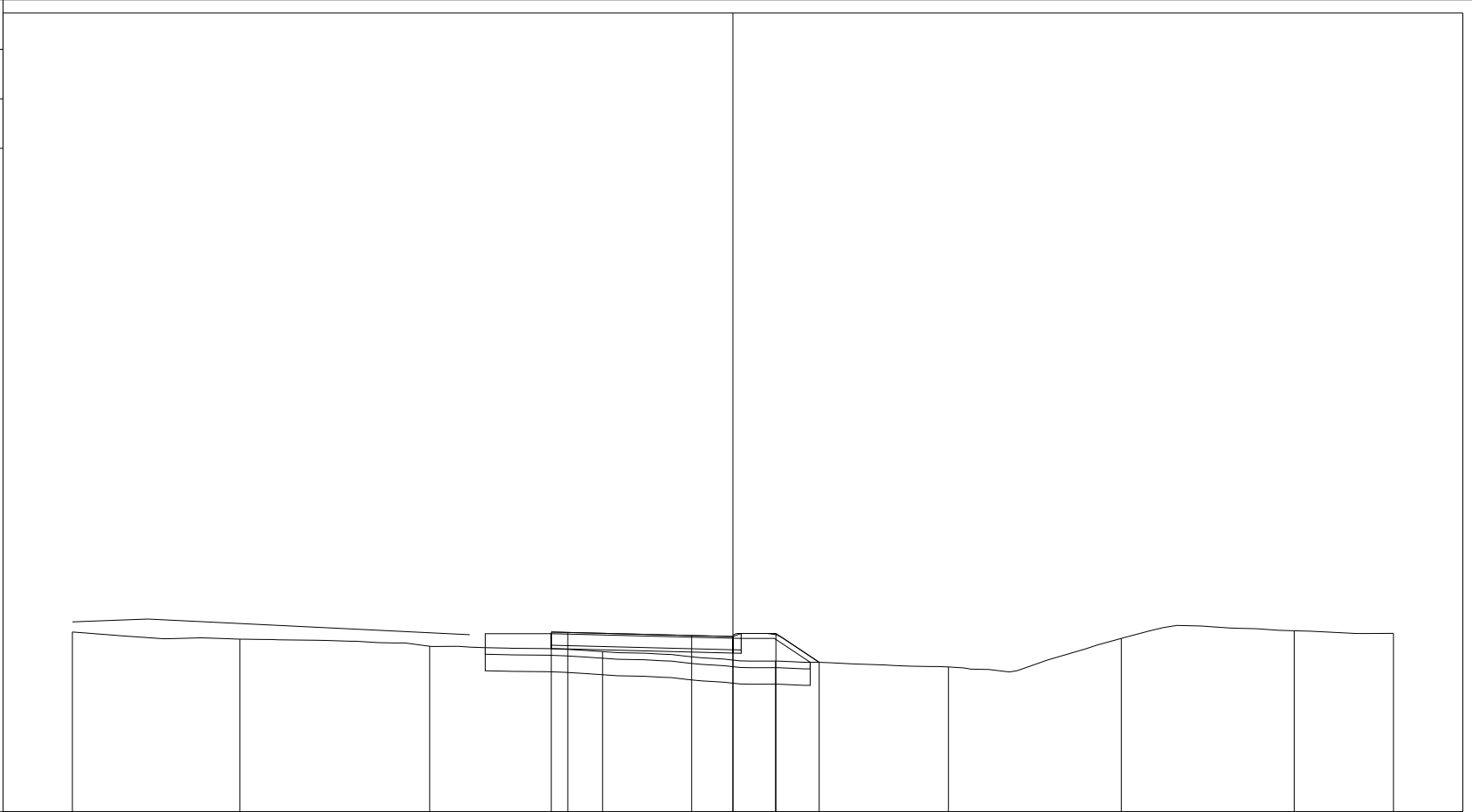
PROGRESSIVE TERRENO	-15.00	-9.82	-4.09	1.22	6.51	12.11	17.24	22.50	25.00
PARZIALI TERRENO		5.18	5.73	5.31	5.29	5.60	5.13	5.26	2.50
QUOTE TERRENO	84.36	84.45	84.20	83.96	83.69	84.19	84.53	84.49	84.44
PROGRESSIVE PROGETTO				-0.50	0.00	3.75	5.00	6.30	7.18
PARZIALI PROGETTO				0.50	3.75	1.25	1.30	0.88	
QUOTE PROGETTO				84.61	84.59	84.50	84.47	84.56	83.98

PROFILO Dedicata 3

SEZIONE CD3_56

PROGRESSIVA 900.00

A RILEVATO	m ²	9.37
BO BONIFICA	m ²	4.92
D BASE	m ²	2.01
G FONDAZIONE	m ²	0.58
a USURA	m	5.50
c BINDER	m	5.75
sc SCOTICO	m	9.84
v VEGETALE	m	2.61



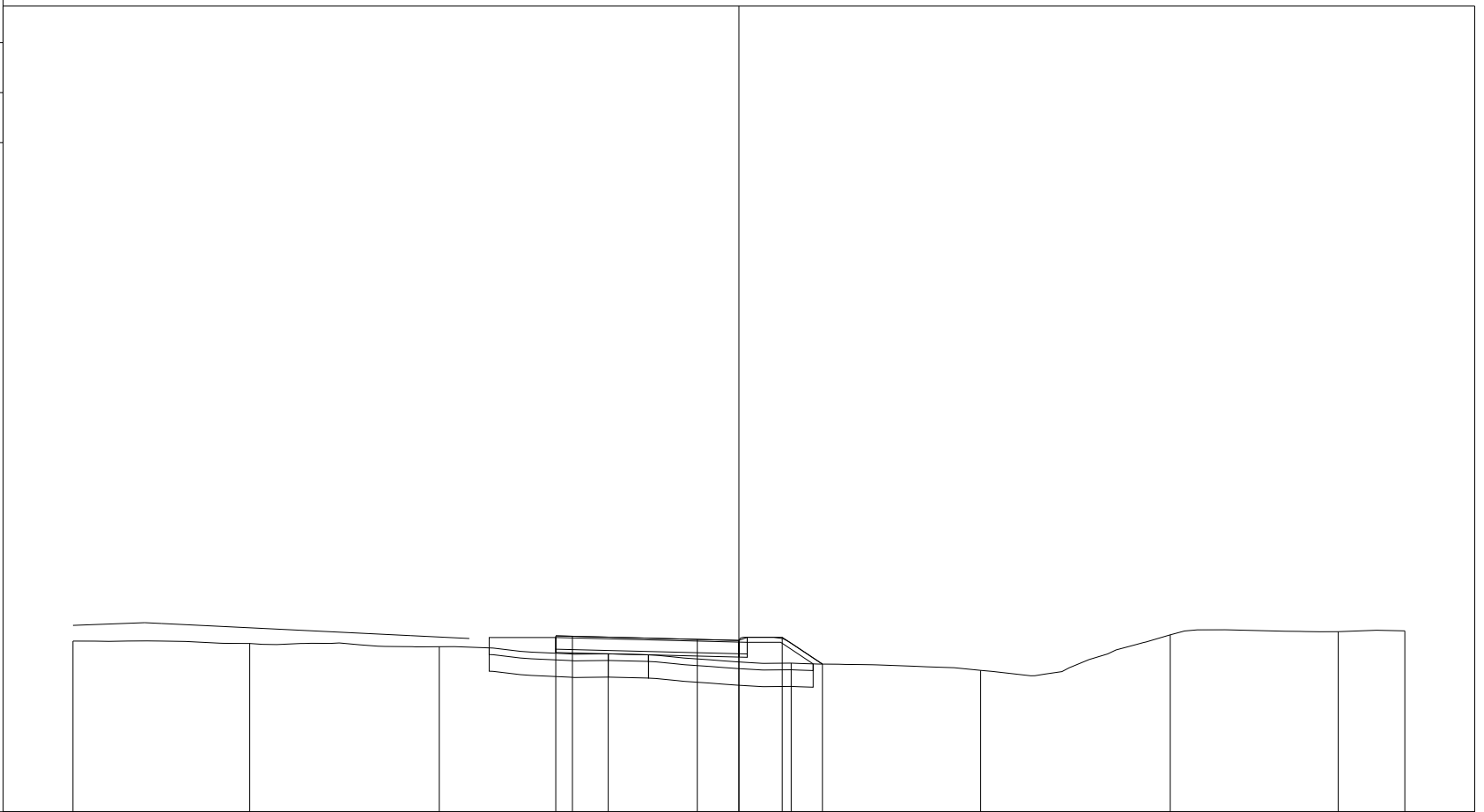
PROGRESSIVE TERRENO	-15.00	-9.93	-4.18	1.05	6.29	11.53	16.76	21.99	25.00
PARZIALI TERRENO	5.07	5.75	5.23	5.24	5.24	5.23	5.23	3.01	
QUOTE TERRENO	84.45	84.23	84.01	83.85	83.57	83.39	84.25	84.48	84.41
PROGRESSIVE PROGETTO				-0.50	3.75	5.00	6.30	7.61	
PARZIALI PROGETTO				0.50	3.75	1.25	1.30	1.31	
QUOTE PROGETTO				84.45	84.43	84.34	84.31	84.40	83.53

PROFILO Dedicata 3

SEZIONE CD3_57

PROGRESSIVA 920.00

A RILEVATO m² 8.84
 BO BONIFICA m² 4.86
 D BASE m² 2.00
 G FONDAZIONE m² 0.58
 a USURA m 5.50
 c BINDER m 5.75
 sc SCOTICO m 9.74
 v VEGETALE m 2.49



200 200

PROGRESSIVE TERRENO	-15.00	-9.69	-4.00	1.08	6.57	12.26	17.95	23.00	25.00
PARZIALI TERRENO	5.31	5.69	5.08	5.49	5.69	5.69	5.05	2.00	
QUOTE TERRENO	84.13	84.05	83.96	83.74	83.46	83.25	84.31	84.41	84.43
PROGRESSIVE PROGETTO				-0.50	0.00	3.75	5.00	6.30	7.51
PARZIALI PROGETTO				0.50	3.75	1.25	1.30	1.21	
QUOTE PROGETTO				84.28	84.27	84.18	84.15	84.24	83.44

PROFILO Dedicata 3

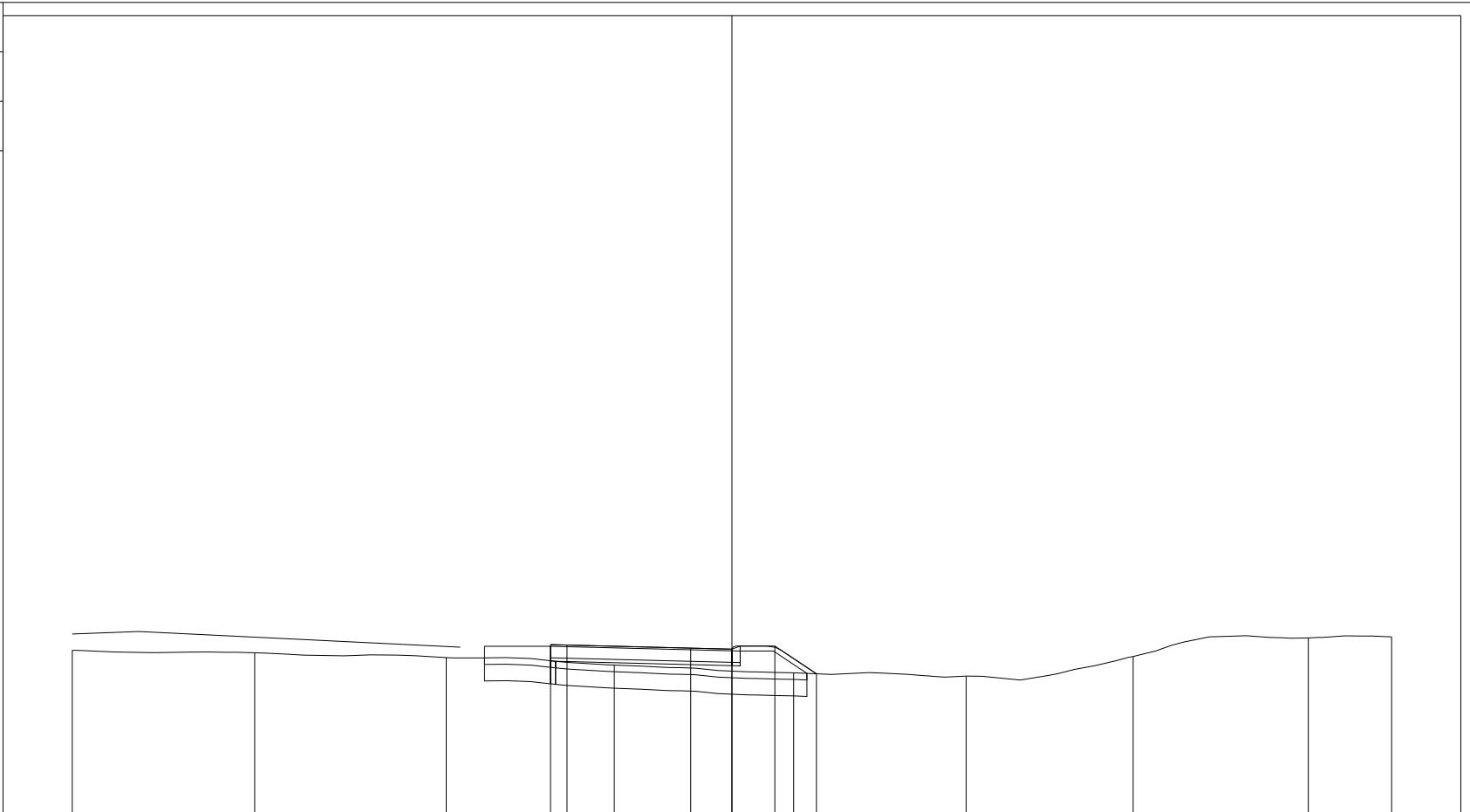
SEZIONE CD3_58

PROGRESSIVA 940.00

A RILEVATO	m ²	9.02
BO BONIFICA	m ²	4.88
D BASE	m ²	2.01
G FONDAZIONE	m ²	0.57
a USURA	m	5.50
c BINDER	m	5.75
sc SCOTICO	m	9.77
v VEGETALE	m	2.55

79

200 200



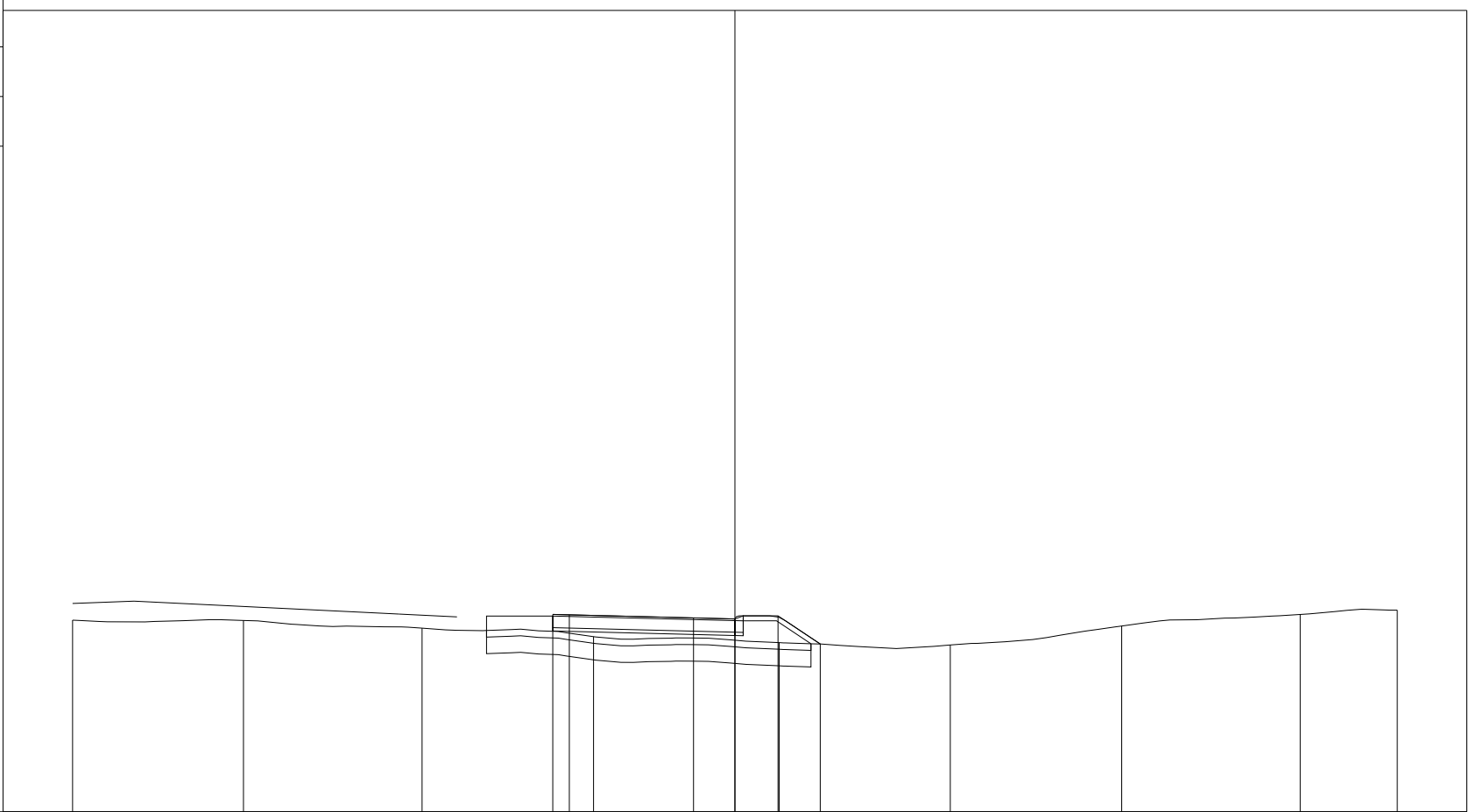
PROGRESSIVE TERRENO	-15.00	-9.47	-3.66	1.43	6.87	12.10	17.17	22.47	25.00
PARZIALI TERRENO	5.53	5.81	5.09	5.44	5.23	5.07	5.30	2.53	
QUOTE TERRENO	83.95	83.87	83.73	83.50	83.27	83.17	83.76	84.32	84.36
PROGRESSIVE PROGETTO				-0.50	0.00	3.75	5.00	6.30	7.56
PARZIALI PROGETTO				0.50	3.75	1.25	1.30	1.26	
QUOTE PROGETTO				84.12	84.11	84.02	83.98	84.08	83.24

PROFILO Dedicata 3

SEZIONE CD3_59

PROGRESSIVA 960.00

A RILEVATO m² 9.45
 BO BONIFICA m² 4.90
 D BASE m² 2.00
 G FONDAZIONE m² 0.59
 a USURA m 5.50
 c BINDER m 5.75
 sc SCOTICO m 9.81
 v VEGETALE m 2.57



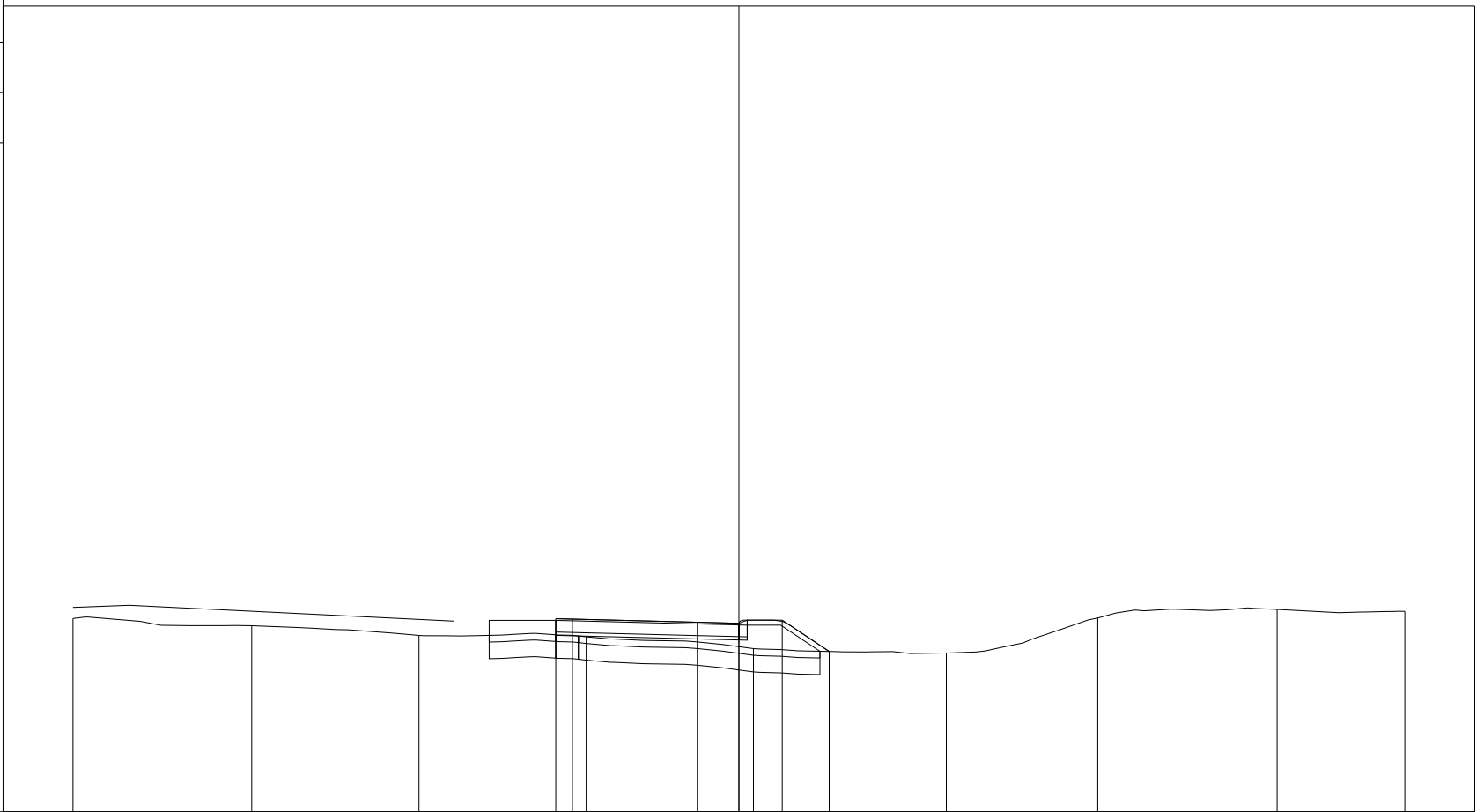
PROGRESSIVE TERRENO	-15.00	-9.84	-4.45	0.73	6.34	11.50	16.68	22.07	25.00
PARZIALI TERRENO	5.16	5.39	5.18	5.61	5.16	5.18	5.39	2.93	
QUOTE TERRENO	83.79	83.78	83.55	83.29	83.11	83.04	83.61	83.96	84.09
PROGRESSIVE PROGETTO				-0.50	3.75	5.00	6.30	7.58	
PARZIALI PROGETTO				0.50	3.75	1.25	1.30	1.28	
QUOTE PROGETTO				83.96	83.95	83.85	83.82	83.92	83.07

PROFILO Dedicata 3

SEZIONE CD3_60

PROGRESSIVA 980.00

A RILEVATO m² 9.43
 BO BONIFICA m² 4.97
 D BASE m² 2.01
 G FONDAZIONE m² 0.57
 a USURA m 5.50
 c BINDER m 5.75
 sc SCOTICO m 9.94
 v VEGETALE m 2.74



200
200

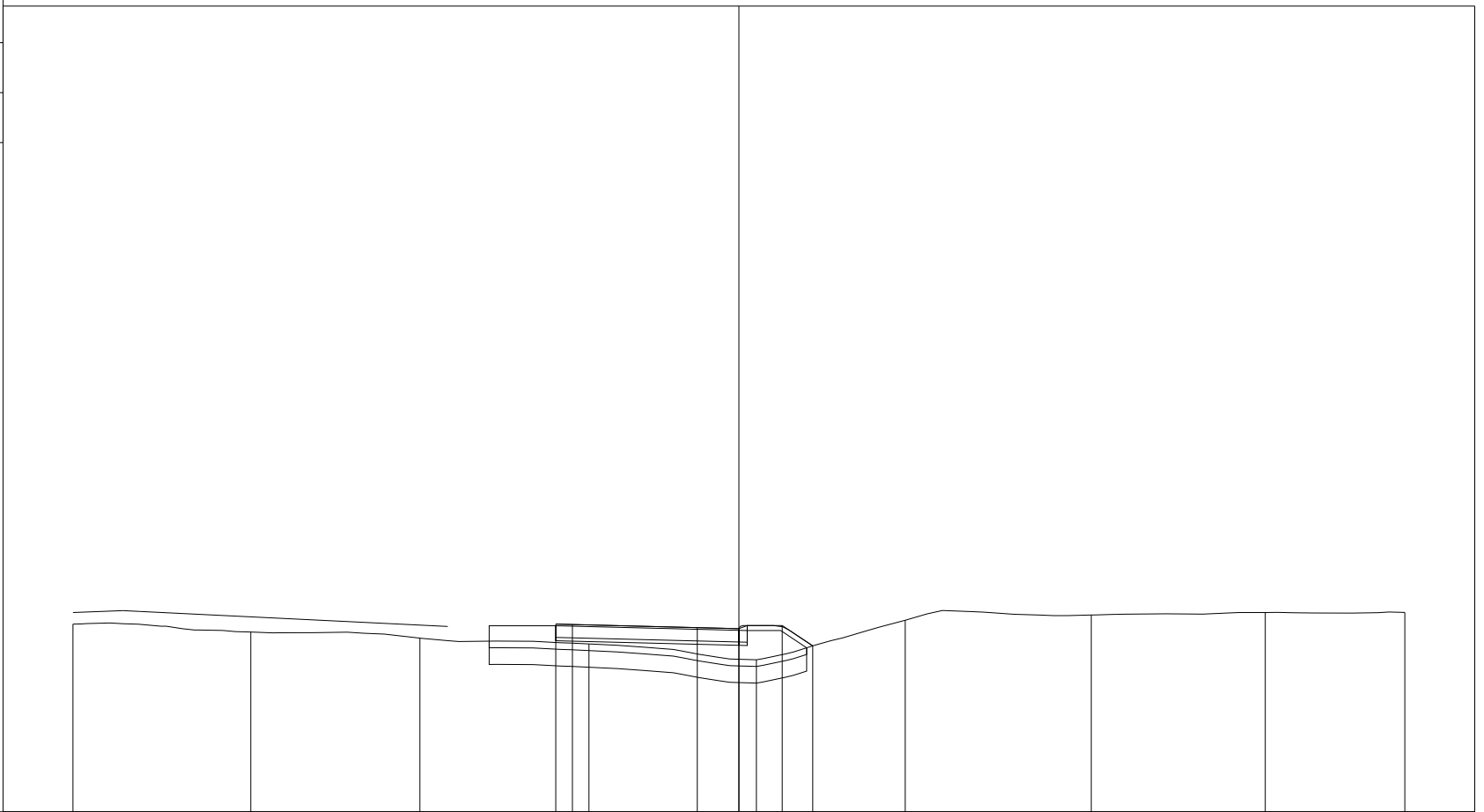
PROGRESSIVE TERRENO	-15.00	-9.63	-4.61	0.41	5.44	11.23	15.78	21.16	25.00
PARZIALI TERRENO	5.37	5.02	5.02	5.03	5.79	4.55	5.38	3.84	
QUOTE TERRENO	83.80	83.59	83.30	83.25	82.90	82.77	83.82	84.08	84.02
PROGRESSIVE PROGETTO				-0.50 0.00	3.75 5.00	6.30 7.71			
PARZIALI PROGETTO				0.50 3.75	1.25 1.30	1.41			
QUOTE PROGETTO				83.80 83.79	83.69 83.66	83.76 82.81			

PROFILO Dedicata 3

SEZIONE CD3_61

PROGRESSIVA 1000.00

A RILEVATO m² 9.80
 BO BONIFICA m² 4.77
 D BASE m² 2.02
 G FONDAZIONE m² 0.57
 a USURA m 5.50
 c BINDER m 5.75
 sc SCOTICO m 9.60
 v VEGETALE m 2.14



78

200
200

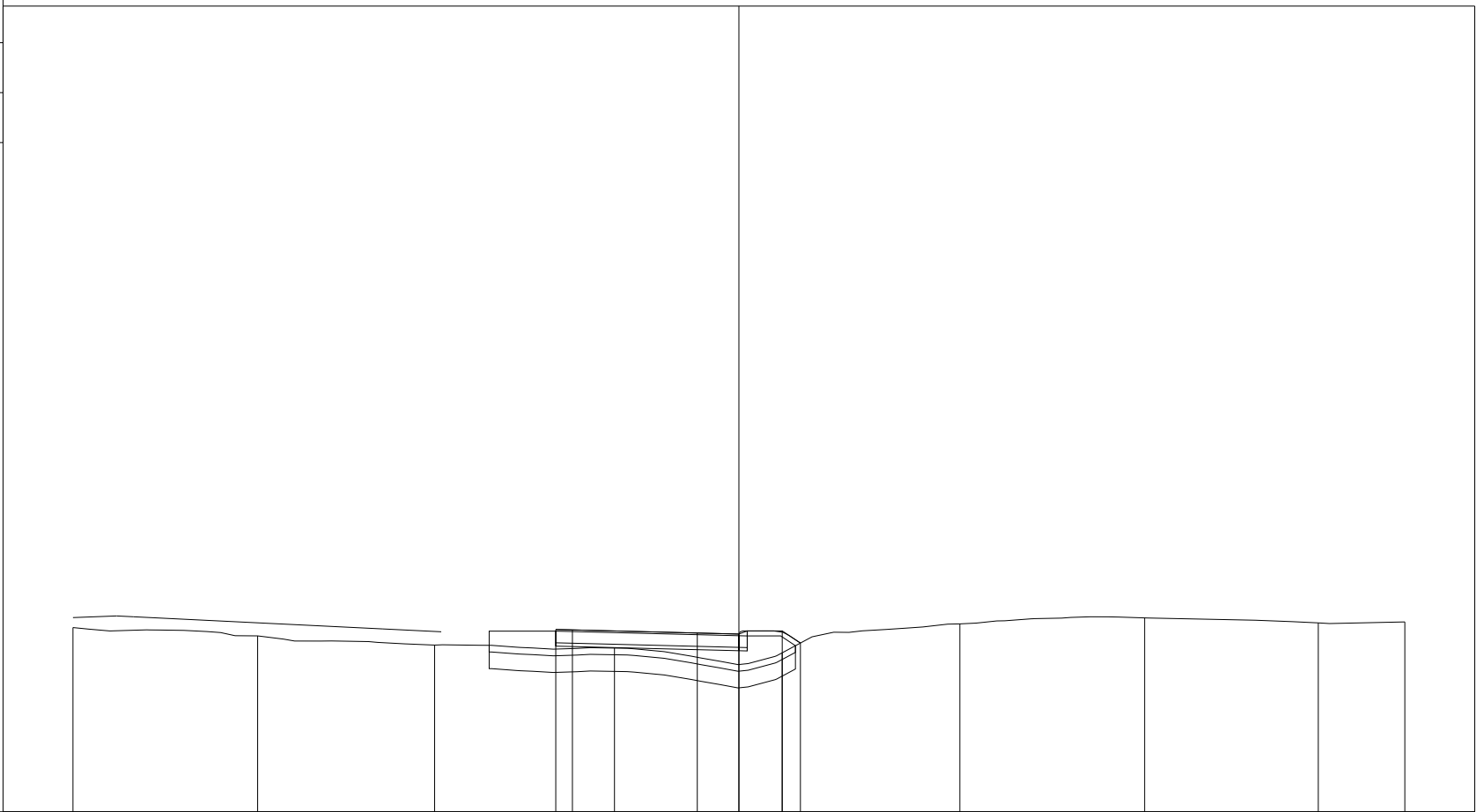
PROGRESSIVE TERRENO	-15.00	-9.66	-4.58	0.50	5.53	10.00	15.58	20.81	25.00
PARZIALI TERRENO	5.34	5.08	5.08	5.03	4.47	5.58	5.23	4.19	
QUOTE TERRENO	83.64	83.40	83.21	83.04	82.57	83.75	83.91	83.98	83.99
PROGRESSIVE PROGETTO				-0.50	3.75	5.00	6.30	7.22	
PARZIALI PROGETTO				0.50	3.75	1.25	1.30	0.92	
QUOTE PROGETTO				83.64	83.62	83.53	83.50	83.59	82.98

PROFILO Dedicata 3

SEZIONE CD3_62

PROGRESSIVA 1020.00

A RILEVATO	m ²	9.01
BO BONIFICA	m ²	4.59
D BASE	m ²	2.02
G FONDAZIONE	m ²	0.57
a USURA	m	5.50
c BINDER	m	5.75
sc SCOTICO	m	9.34
v VEGETALE	m	1.69



78

200 200

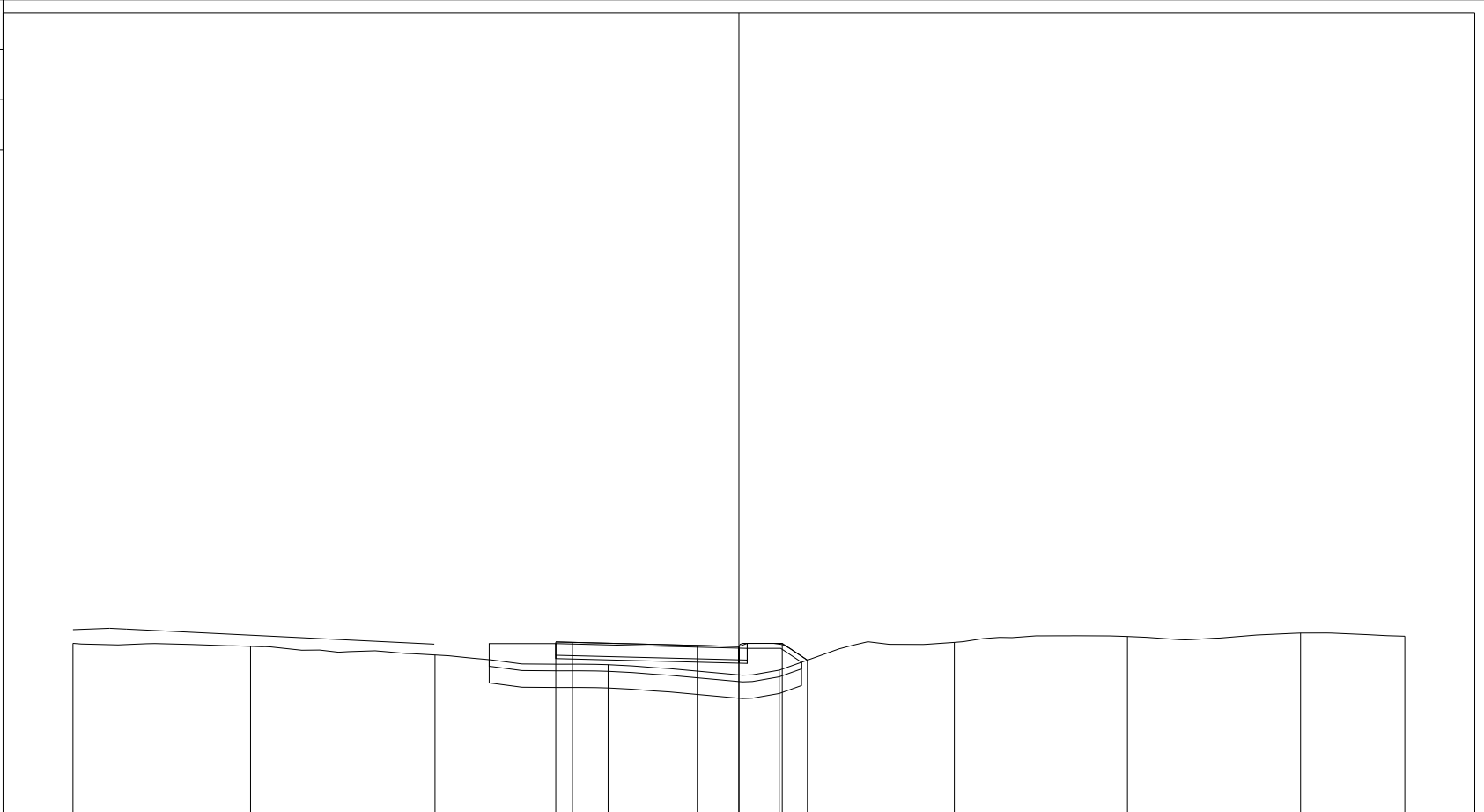
PROGRESSIVE TERRENO	-15.00	-9.45	-4.14	1.26	6.30	11.64	17.19	22.40	25.00
PARZIALI TERRENO		5.55	5.31	5.40	5.04	5.34	5.55	5.21	2.60
QUOTE TERRENO	83.53	83.28	83.01	82.92	82.77	83.64	83.82	83.67	83.70
PROGRESSIVE PROGETTO				-0.50	0.00	3.75	5.00	6.30	6.85
PARZIALI PROGETTO				0.50	3.75	1.25	1.30	0.55	
QUOTE PROGETTO				83.47	83.46	83.37	83.34	83.43	83.07

PROFILO Dedicata 3

SEZIONE CD3_63

PROGRESSIVA 1040.00

A RILEVATO	m ²	9.91
BO BONIFICA	m ²	4.67
D BASE	m ²	2.02
G FONDAZIONE	m ²	0.57
a USURA	m	5.50
c BINDER	m	5.75
sc SCOTICO	m	9.44
v VEGETALE	m	1.95



78

200 200

PROGRESSIVE TERRENO	-15.00	-9.67	-4.13	1.07	6.21	11.47	16.67	21.87	25.00
PARZIALI TERRENO		5.33	5.54	5.20	5.14	5.26	5.20	5.20	3.13
QUOTE TERRENO	83.27	83.18	82.92	82.63	82.46	83.30	83.48	83.58	83.49
PROGRESSIVE PROGETTO				-0.50	0.00	3.75	5.00	6.30	7.06
PARZIALI PROGETTO				0.50	3.75	1.25	1.30	0.76	
QUOTE PROGETTO				83.31	83.30	83.21	83.18	83.27	82.77

PROFILO Dedicata 3

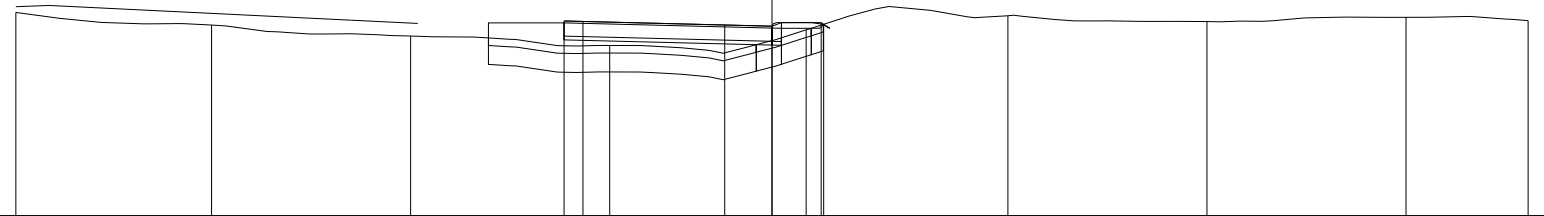
SEZIONE CD3_64

PROGRESSIVA 1060.00

A RILEVATO m² 7.88
 BO BONIFICA m² 4.41
 D BASE m² 2.02
 G FONDAZIONE m² 0.57
 a USURA m 5.50
 c BINDER m 5.75
 sc SCOTICO m 8.98
 v VEGETALE m 1.50

78

200
200



PROGRESSIVE TERRENO	-15.00	-9.82	-4.56	0.71	5.90	11.24	16.51	21.77	25.00
PARZIALI TERRENO	5.18	5.26	5.27	5.19	5.34	5.27	5.26	3.23	
QUOTE TERRENO	83.38	83.04	82.75	82.50	82.92	83.29	83.14	83.25	83.16
PROGRESSIVE PROGETTO				-0.50 0.00	3.75 5.00 6.30 6.37				
PARZIALI PROGETTO				0.50 3.75	1.25 1.30 0.07				
QUOTE PROGETTO				83.15 83.14	83.05 83.01 83.11 83.06				

PROFILO Dedicata 3

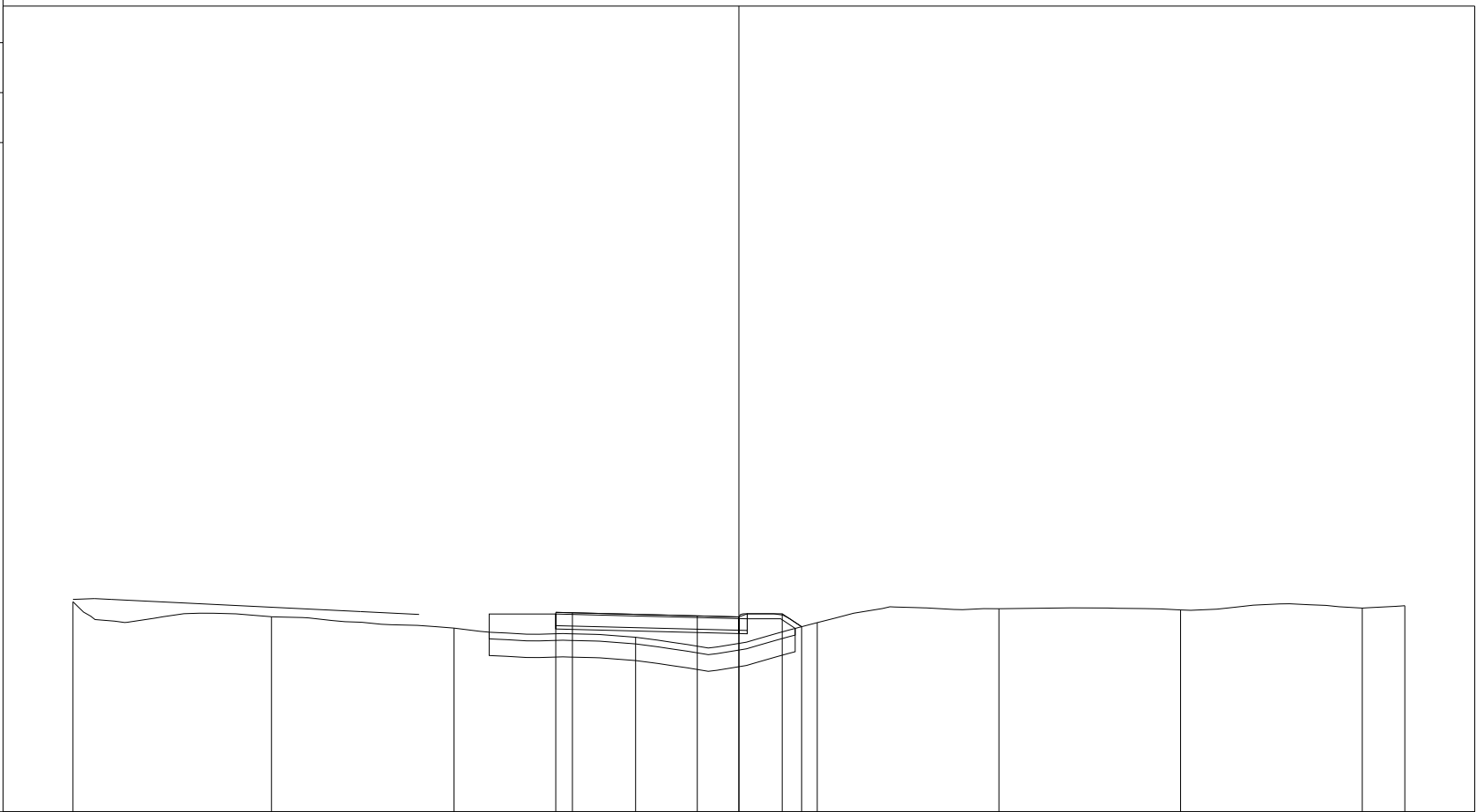
SEZIONE CD3_65

PROGRESSIVA 1080.00

A RILEVATO m² 9.73
 BO BONIFICA m² 4.61
 D BASE m² 2.03
 G FONDAZIONE m² 0.57
 a USURA m 5.50
 c BINDER m 5.75
 sc SCOTICO m 9.30
 v VEGETALE m 1.73

77

200 200



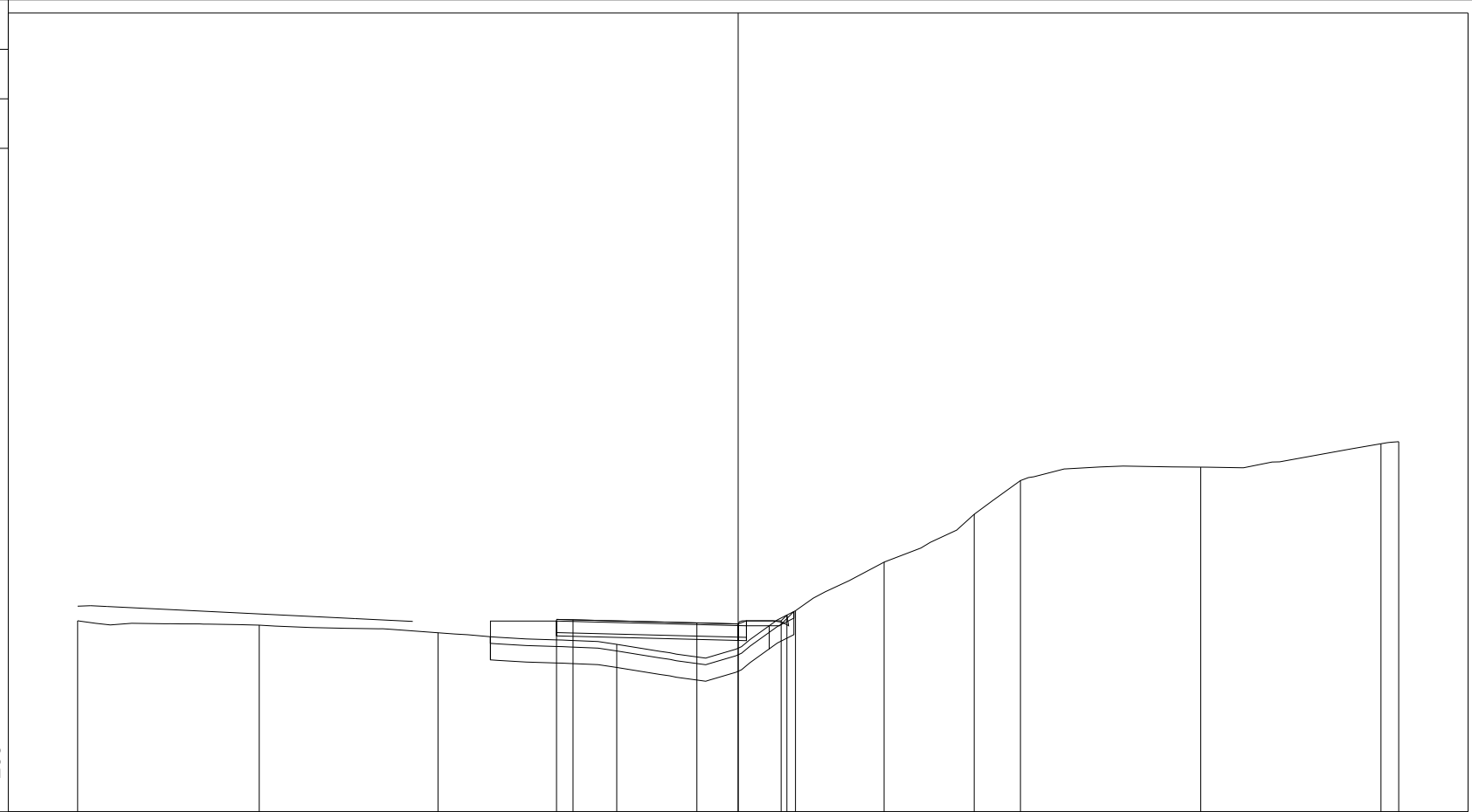
PROGRESSIVE TERRENO	-15.00	-9.04	-3.56	1.90	7.35	12.81	18.27	23.72	25.00
PARZIALI TERRENO		5.96	5.48	5.46	5.45	5.46	5.46	5.45	1.28
QUOTE TERRENO	83.31	82.86	82.52	82.24	82.68	83.10	83.06	83.12	83.19
PROGRESSIVE PROGETTO				-0.50	0.00	3.75	5.00	6.30	6.88
PARZIALI PROGETTO				0.50	3.75	1.25	1.30	0.58	
QUOTE PROGETTO				82.99	82.98	82.88	82.85	82.95	82.56

PROFILO Dedicata 3

SEZIONE CD3_66

PROGRESSIVA 1100.00

A RILEVATO	m ²	9.34
BO BONIFICA	m ²	4.57
D BASE	m ²	2.01
G FONDAZIONE	m ²	0.58
a USURA	m	5.50
c BINDER	m	5.75
sc SCOTICO	m	9.61
v VEGETALE	m	1.63



200 200

PROGRESSIVE TERRENO	-15.00	-9.50	-4.09	1.32	6.74	9.42	12.15	13.55	19.00	24.46	25.00
PARZIALI TERRENO	5.50	5.41	5.41	5.42	2.68	2.73	1.40	5.45	5.46	0.54	
QUOTE TERRENO	82.79	82.65	82.42	82.07	83.09	84.56	86.01	87.03	87.44	88.15	88.21
PROGRESSIVE PROGETTO				-0.50	0.00	3.75	5.00	6.30	6.48		
PARZIALI PROGETTO				0.50	3.75	1.25	1.30	0.18			
QUOTE PROGETTO				82.83	82.82	82.72	82.69	82.78	82.96		

PROFILO Dedicata 3

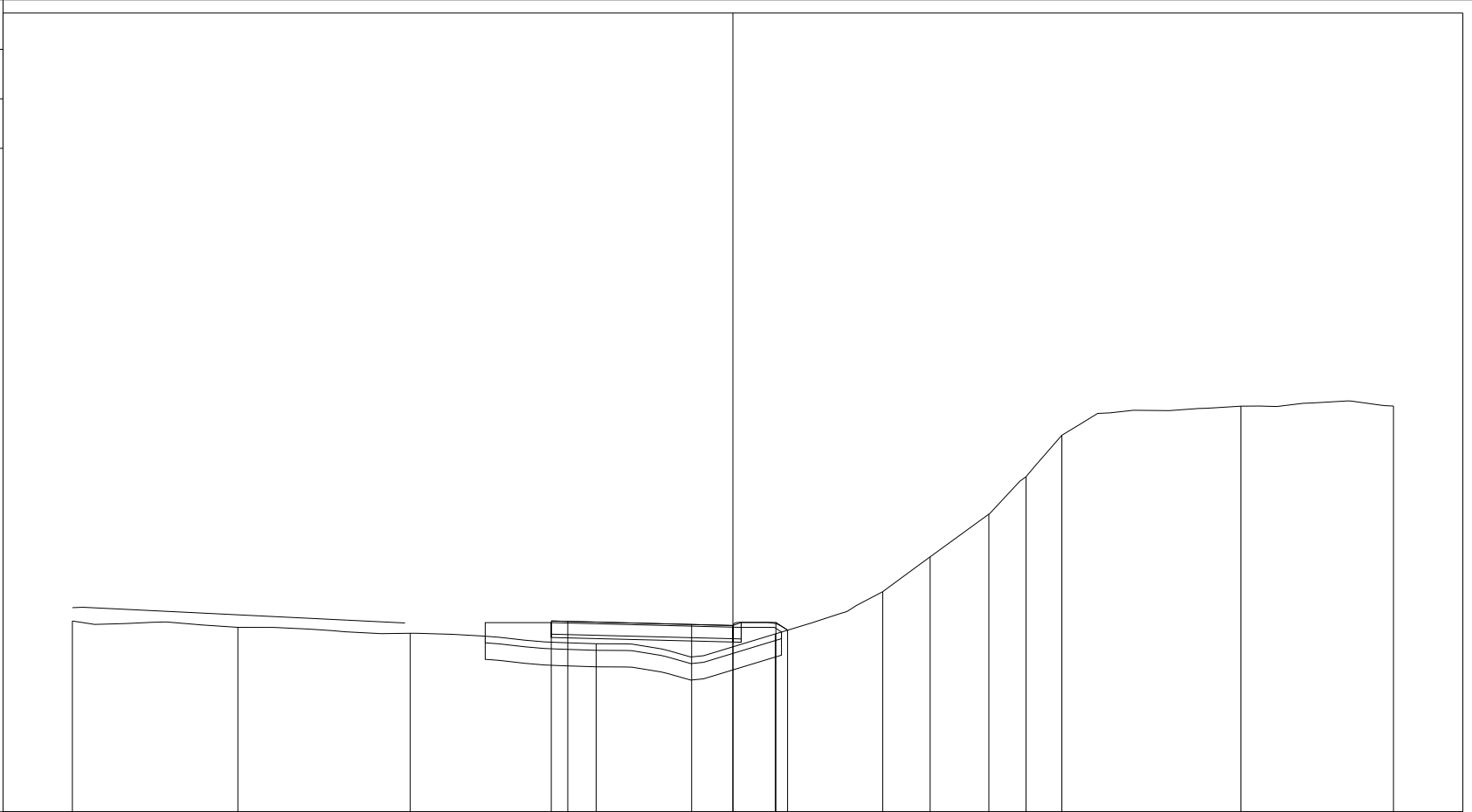
SEZIONE CD3_67

PROGRESSIVA 1105.91

A RILEVATO	m ²	8.99
BO BONIFICA	m ²	4.48
D BASE	m ²	2.00
G FONDAZIONE	m ²	0.58
a USURA	m	5.50
c BINDER	m	5.75
sc SCOTICO	m	9.12
v VEGETALE	m	1.47

77

200
200



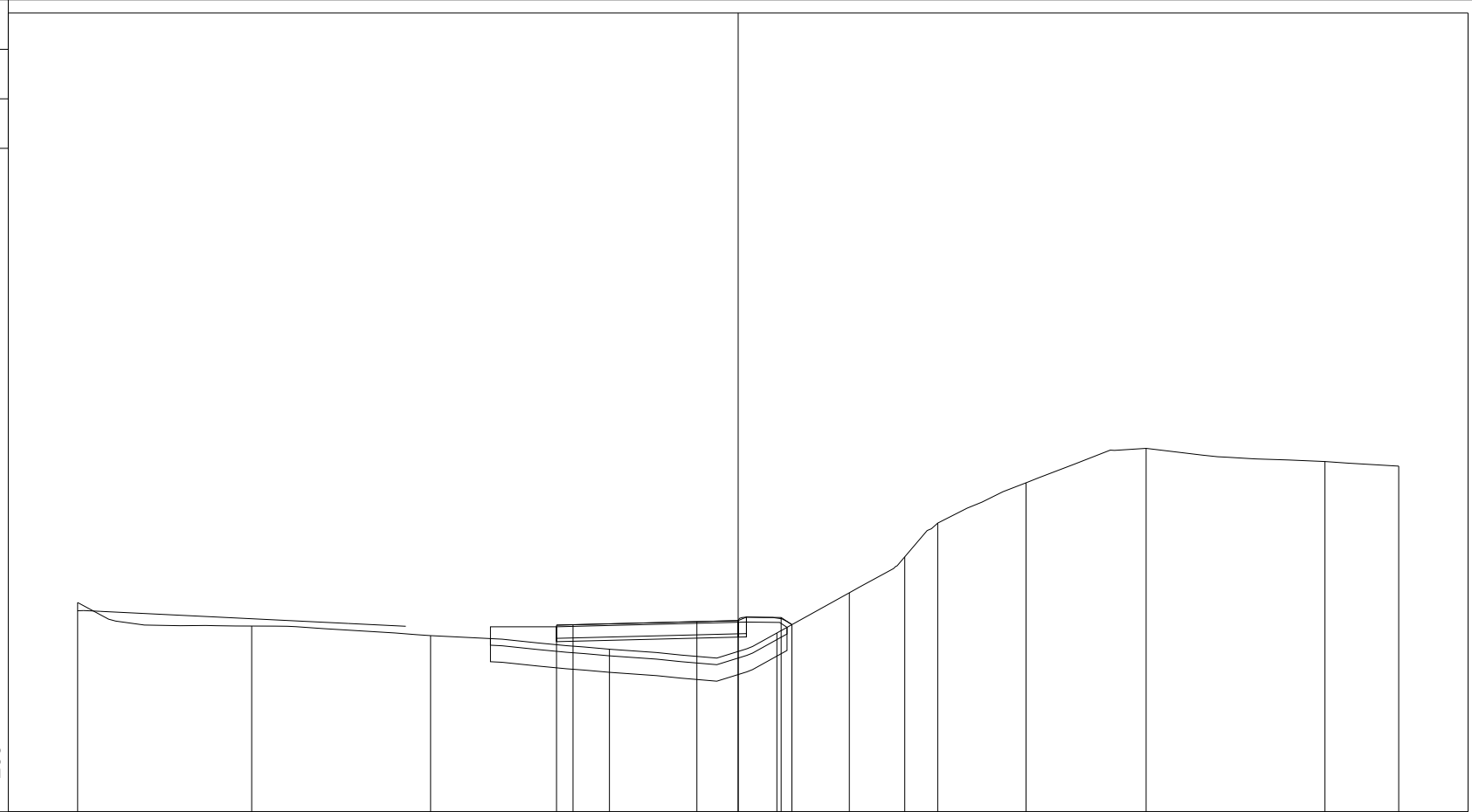
PROGRESSIVE TERRENO	-15.00	-9.99	-4.77	0.86	6.28	9.54	10.97	12.75	13.87	14.96	20.38	25.00
PARZIALI TERRENO	5.01	5.22	5.63	5.42	3.26	1.43	1.78	1.12	1.09	5.42	4.62	
QUOTE TERRENO	82.78	82.59	82.41	82.09	82.39	83.67	84.72	86.02	87.15	88.41	89.29	89.29
PROGRESSIVE PROGETTO				-0.50	0.00	3.75	5.00	6.30	6.66			
PARZIALI PROGETTO				0.50	3.75	1.25	1.30	0.36				
QUOTE PROGETTO	82.78	82.77		82.67	82.64	82.74	82.50					

PROFILO Dedicata 3

SEZIONE CD3_68

PROGRESSIVA 1118.44

A RILEVATO	m ²	9.90
BO BONIFICA	m ²	4.49
D BASE	m ²	2.02
G FONDAZIONE	m ²	0.58
a USURA	m	5.50
c BINDER	m	5.75
sc SCOTICO	m	9.19
v VEGETALE	m	1.43



200
200

PROGRESSIVE TERRENO	-15.00	-9.73	-4.31	1.10	6.17	8.37	10.04	11.04	13.72	17.35	22.77	25.00
PARZIALI TERRENO		5.27	5.42	5.41	5.07	2.20	1.67	1.00	2.68	3.63	5.42	2.23
QUOTE TERRENO	83.34	82.63	82.34	81.92	82.42	83.63	84.72	85.75	86.97	88.01	87.61	87.47
PROGRESSIVE PROGETTO				-0.50	0.00	3.75	5.00	6.30	6.63			
PARZIALI PROGETTO				0.50	3.75	1.25	1.30	0.33				
QUOTE PROGETTO				82.65	82.67	82.76	82.79	82.89	82.67			

PROFILO Dedicata 3

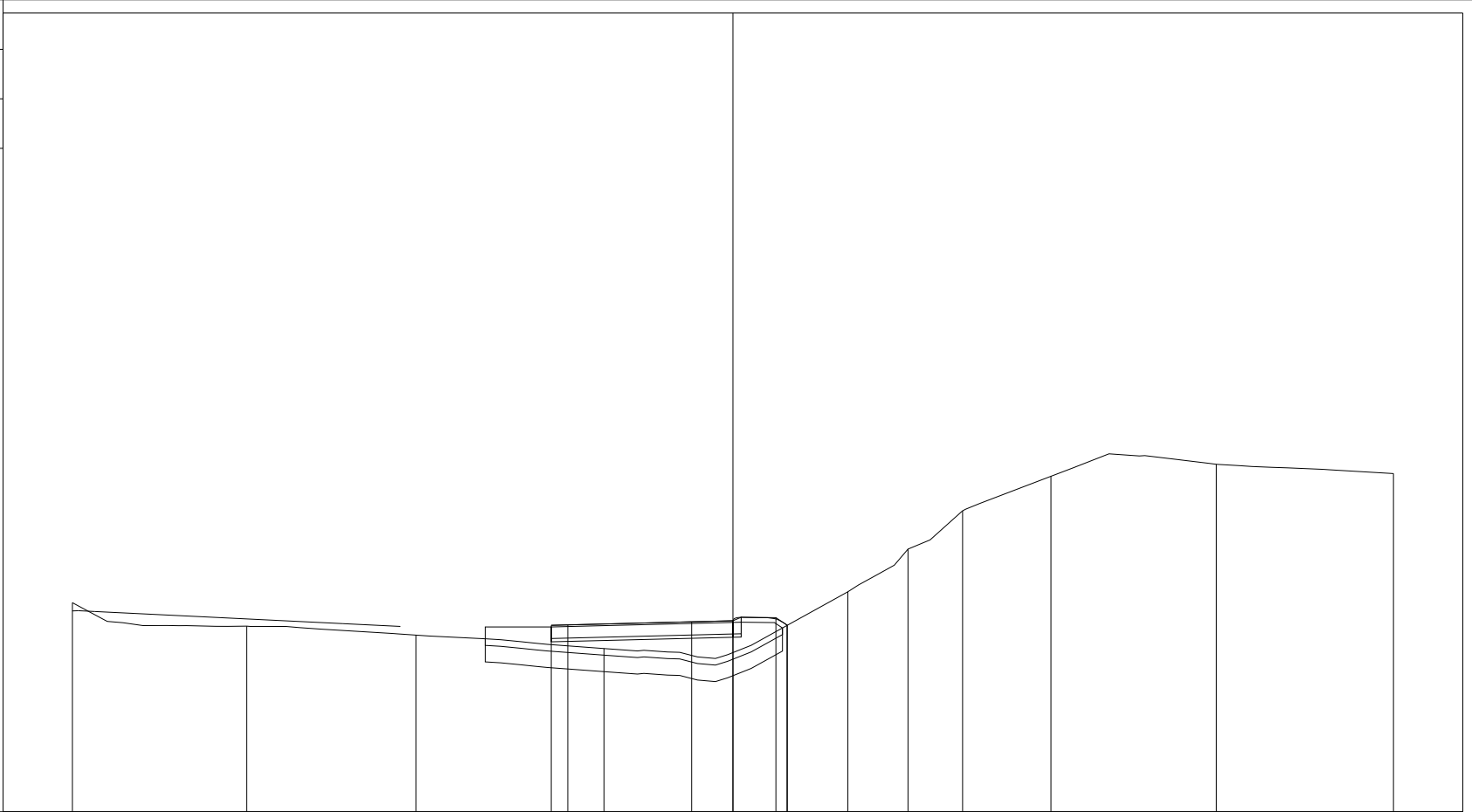
SEZIONE CD3_69

PROGRESSIVA 1119.06

A RILEVATO	m ²	9.86
BO BONIFICA	m ²	4.51
D BASE	m ²	2.00
G FONDAZIONE	m ²	0.58
a USURA	m	5.50
c BINDER	m	5.75
sc SCOTICO	m	9.23
v VEGETALE	m	1.45

77

200 200



PROGRESSIVE TERRENO	-15.00	-9.72	-4.60	1.10	6.64	8.48	10.30	11.95	14.63	19.64	25.00
PARZIALI TERRENO		5.28	5.12	5.70	5.54	1.84	1.82	1.65	2.68	5.01	5.36
QUOTE TERRENO	83.33	82.62	82.35	81.95	82.64	83.67	84.96	86.12	87.16	87.53	87.25
PROGRESSIVE PROGETTO				-0.50	0.00	3.75	5.00	6.30	6.65		
PARZIALI PROGETTO				0.50	3.75	1.25	1.30	0.35			
QUOTE PROGETTO				82.65	82.66	82.76	82.79	82.88	82.65		

PROFILO Dedicata 3

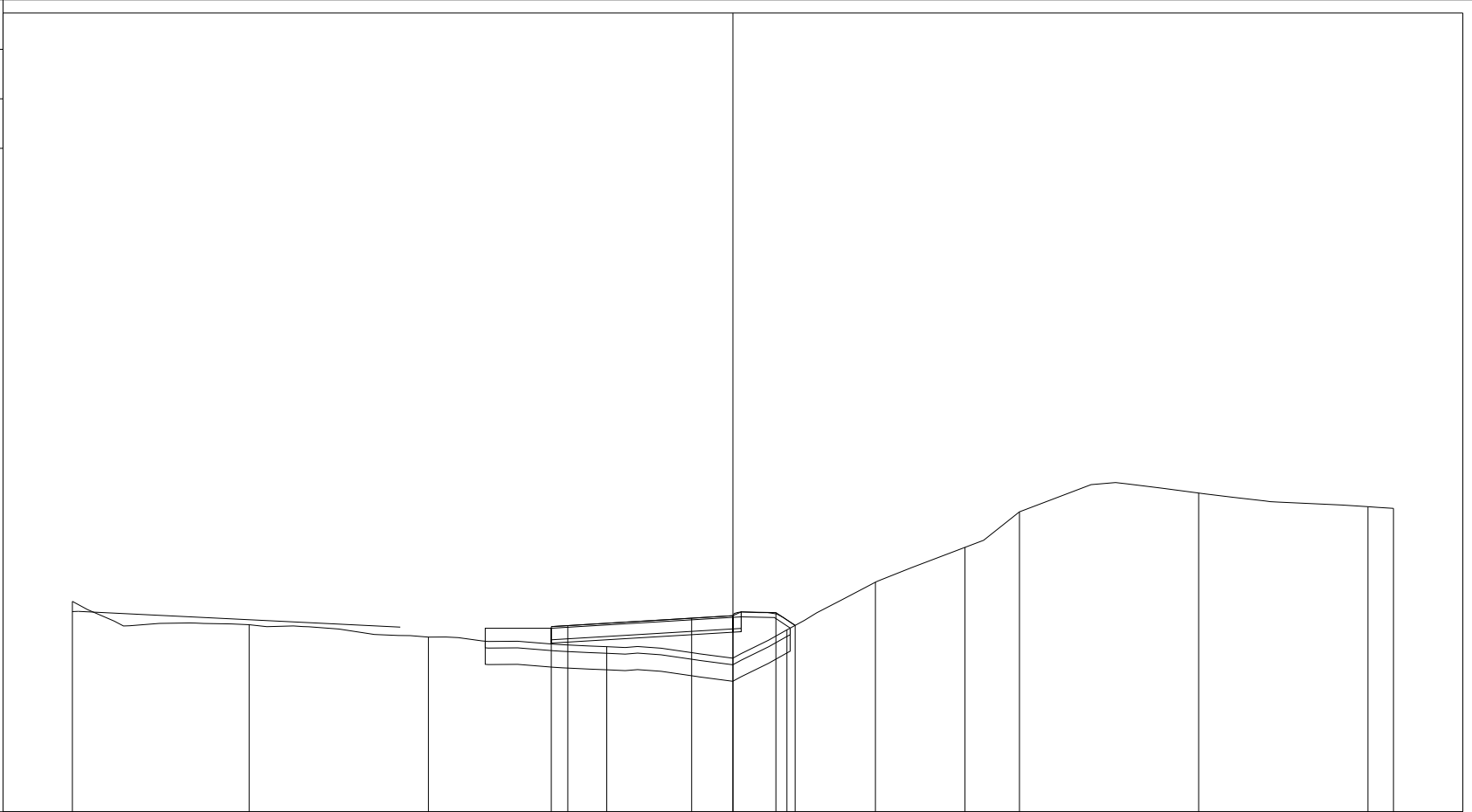
SEZIONE CD3_70

PROGRESSIVA 1121.72

A RILEVATO m² 10.38
 BO BONIFICA m² 4.65
 D BASE m² 2.02
 G FONDAZIONE m² 0.58
 a USURA m 5.51
 c BINDER m 5.76
 sc SCOTICO m 9.49
 v VEGETALE m 1.74

77

200 200



PROGRESSIVE TERRENO	-15.00	-9.65	-4.22	1.18	6.63	9.31	12.03	13.68	19.10	24.23	25.00
PARZIALI TERRENO		5.35	5.43	5.40	5.45	2.68	2.72	1.65	5.42	5.13	0.77
QUOTE TERRENO	83.37	82.67	82.29	82.00	82.51	83.96	85.01	86.09	86.66	86.24	86.19
PROGRESSIVE PROGETTO				-0.50	0.00	3.75	5.00	6.30	6.88		
PARZIALI PROGETTO				0.50	3.75	1.25	1.30	0.58			
QUOTE PROGETTO				82.61	82.64	82.87	82.94	83.03	82.65		

PROFILO Dedicata 3

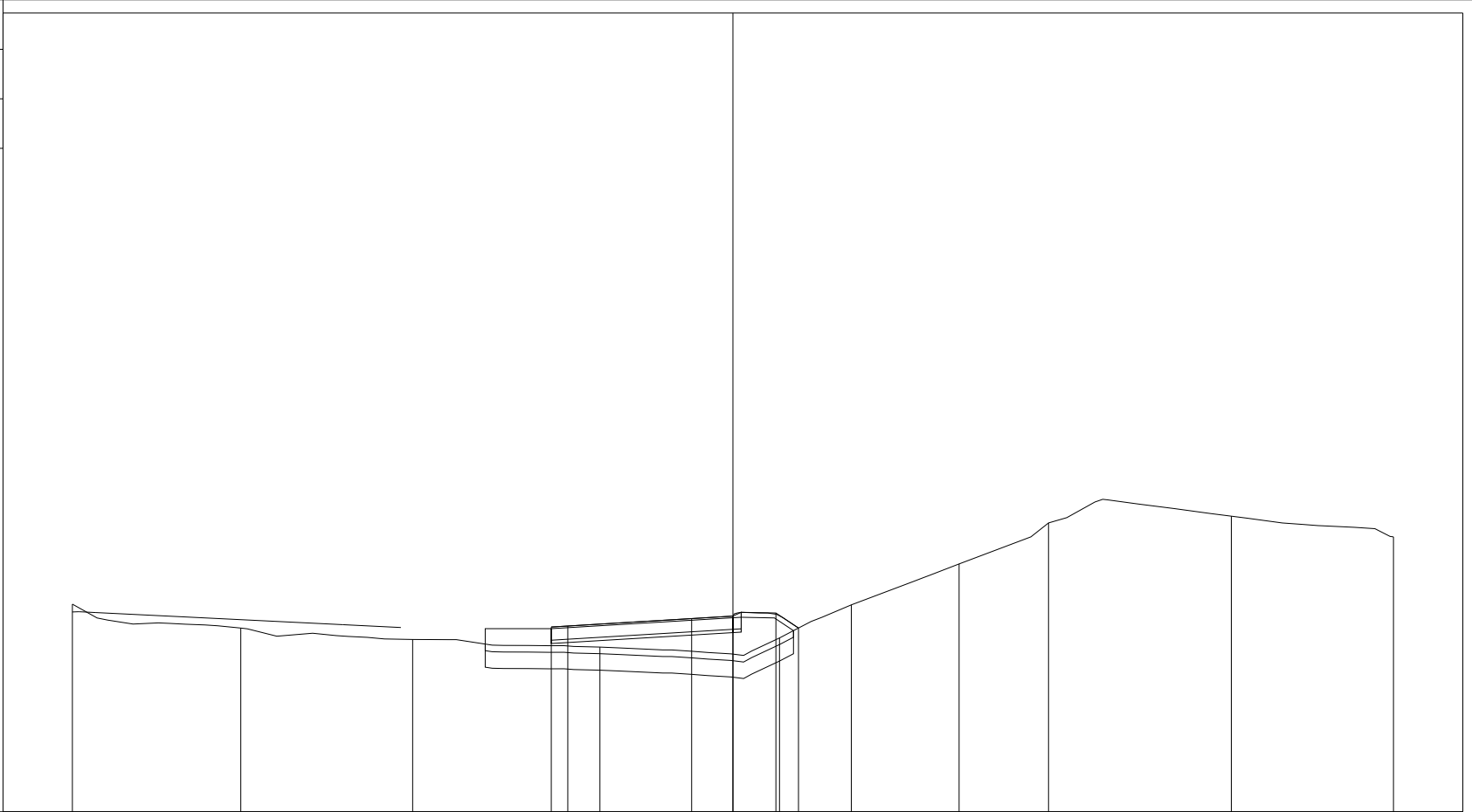
SEZIONE CD3_71

PROGRESSIVA 1123.27

A RILEVATO	m ²	10.72
BO BONIFICA	m ²	4.66
D BASE	m ²	2.01
G FONDAZIONE	m ²	0.57
a USURA	m	5.51
c BINDER	m	5.76
sc SCOTICO	m	9.50
v VEGETALE	m	1.85

77

200
200



PROGRESSIVE TERRENO	-15.00	-9.90	-4.70	0.97	6.41	8.59	11.85	14.56	20.09	25.00
PARZIALI TERRENO	5.10	5.20	5.67	5.44	2.18	3.26	2.71	5.53	4.91	
QUOTE TERRENO	83.29	82.57	82.22	81.99	82.27	83.27	84.51	85.75	85.96	85.33
PROGRESSIVE PROGETTO				-0.50	0.00	3.75	5.00	6.30	6.98	
PARZIALI PROGETTO				0.50	3.75	1.25	1.30	0.68		
QUOTE PROGETTO				82.60	82.63	82.85	82.93	83.02	82.57	

PROFILO Dedicata 3

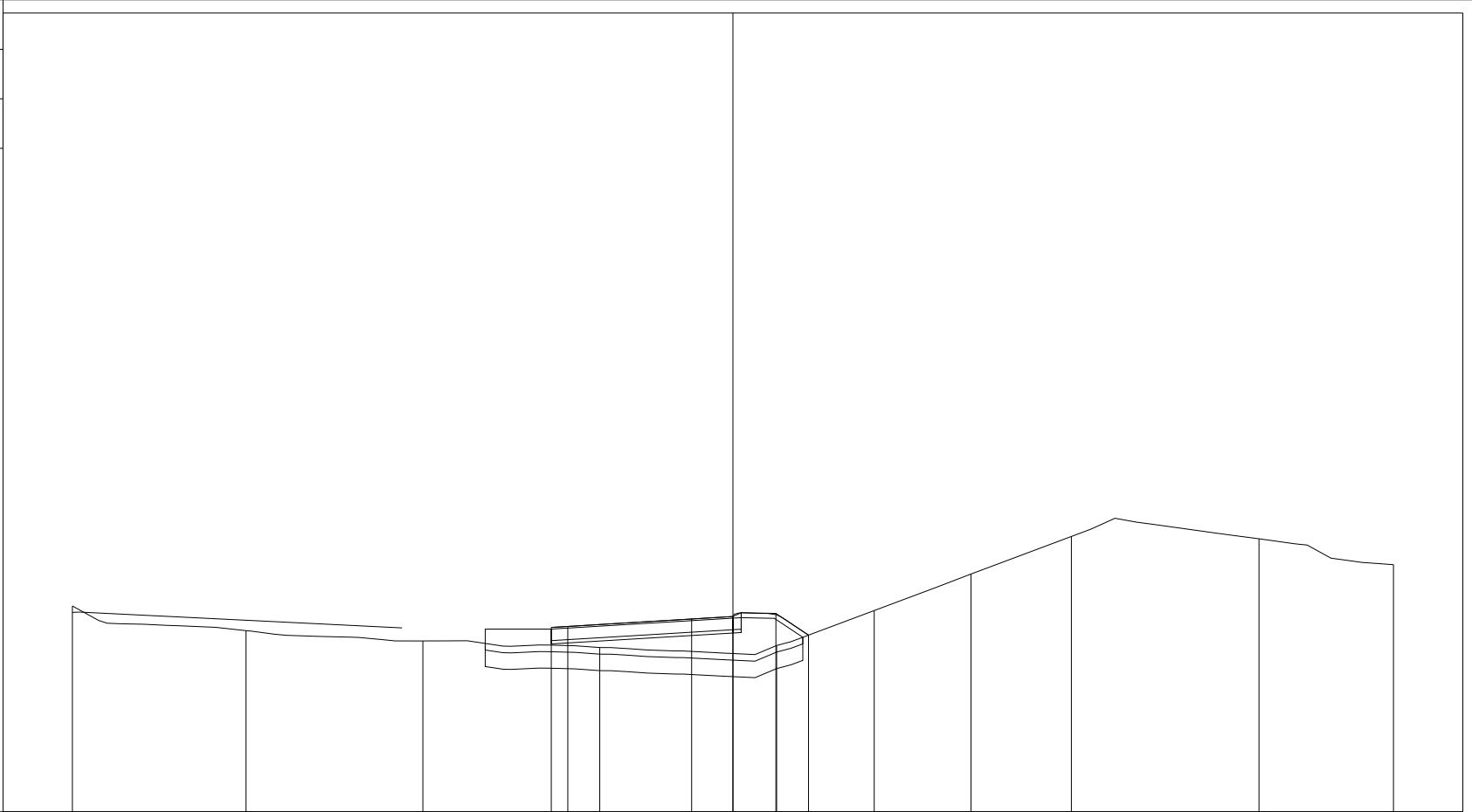
SEZIONE CD3_72

PROGRESSIVA 1124.82

A RILEVATO	m ²	11.09
BO BONIFICA	m ²	4.81
D BASE	m ²	2.02
G FONDAZIONE	m ²	0.57
a USURA	m	5.51
c BINDER	m	5.76
sc SCOTICO	m	9.73
v VEGETALE	m	2.23

77

200
200



PROGRESSIVE TERRENO	-15.00	-9.74	-4.39	0.97	6.32	9.28	12.21	15.25	20.93	25.00
PARZIALI TERRENO	5.26	5.35	5.36	5.35	2.96	2.93	3.04	5.68	4.07	
QUOTE TERRENO	83.23	82.49	82.17	81.98	82.04	83.10	84.20	85.34	85.27	84.49
PROGRESSIVE PROGETTO				-0.50	0.00	3.75	5.00	6.30	7.29	
PARZIALI PROGETTO				0.50	3.75	1.25	1.30	0.99		
QUOTE PROGETTO				82.58	82.61	82.84	82.92	83.01	82.35	

PROFILO Dedicata 3

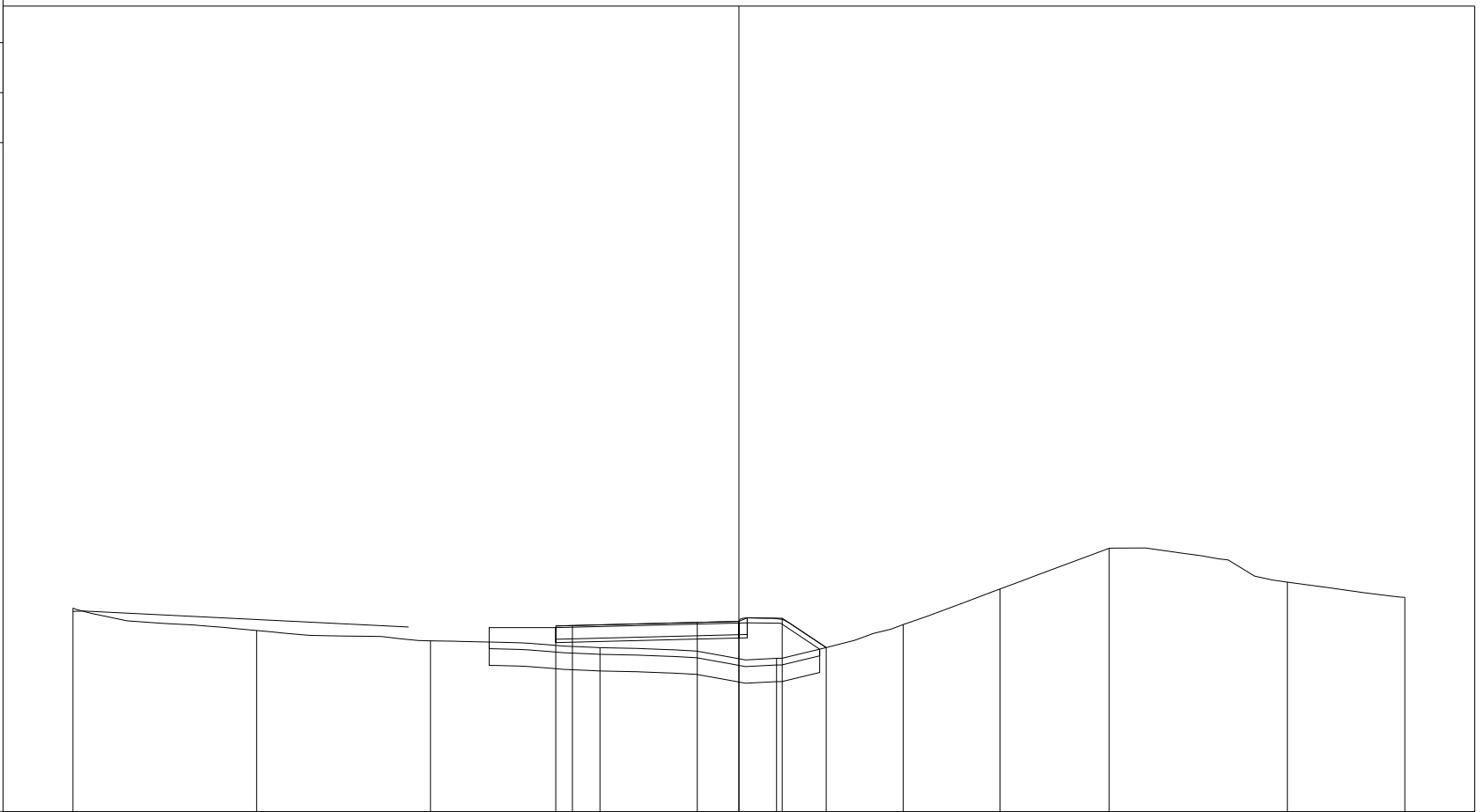
SEZIONE CD3_73

PROGRESSIVA 1127.49

A RILEVATO	m ²	11.30
BO BONIFICA	m ²	4.97
D BASE	m ²	2.03
G FONDAZIONE	m ²	0.57
a USURA	m	5.50
c BINDER	m	5.75
sc SCOTICO	m	9.99
v VEGETALE	m	2.62

77

200
200



PROGRESSIVE TERRENO	-15.00	-9.48	-4.26	0.83	6.13	9.94	12.84	16.12	21.47	25.00
PARZIALI TERRENO		5.52	5.22	5.09	5.30	3.81	2.90	3.28	5.35	3.53
QUOTE TERRENO	83.12	82.44	82.13	81.93	81.61	82.62	83.69	84.91	83.90	83.44
PROGRESSIVE PROGETTO				-0.50	0.00	3.75	5.00	6.30	7.62	
PARZIALI PROGETTO				0.50	3.75	1.25	1.30	1.32		
QUOTE PROGETTO				82.58	82.59	82.69	82.72	82.81	81.93	

PROFILO Dedicata 3

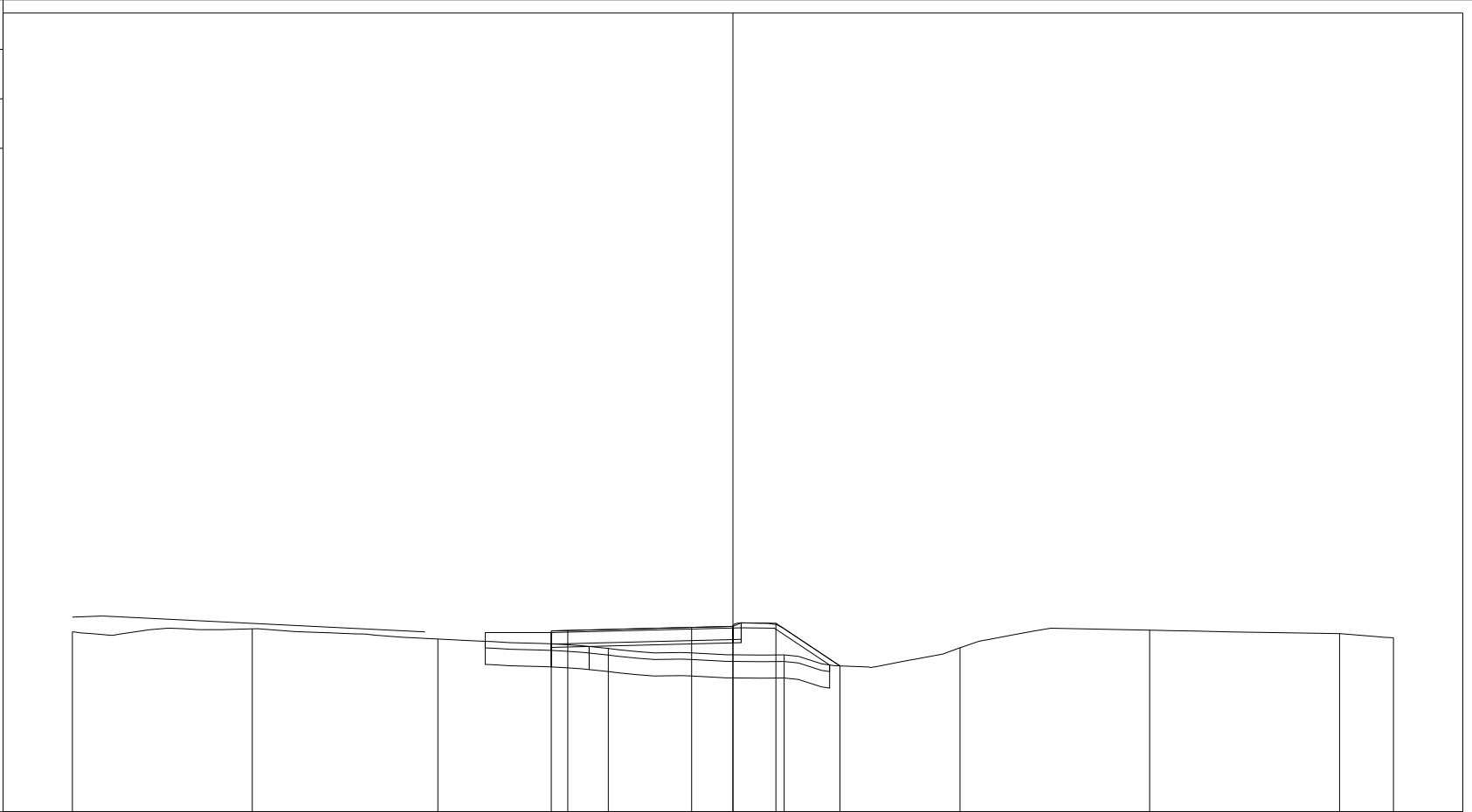
SEZIONE CD3_74

PROGRESSIVA 1140.00

A RILEVATO m² 10.35
 BO BONIFICA m² 5.23
 D BASE m² 2.01
 G FONDAZIONE m² 0.57
 a USURA m 5.50
 c BINDER m 5.75
 sc SCOTICO m 10.47
 v VEGETALE m 3.37

77

200 200



PROGRESSIVE TERRENO	-15.00	-9.55	-3.93	1.23	6.55	11.88	17.62	23.37	25.00
PARZIALI TERRENO		5.45	5.62	5.16	5.32	5.33	5.74	5.75	1.63
QUOTE TERRENO	82.45	82.54	82.23	81.95	81.75	81.97	82.50	82.40	82.27
PROGRESSIVE PROGETTO				-0.50	0.00	3.75	5.00	6.30	8.24
PARZIALI PROGETTO				0.50	3.75	1.25	1.30	1.94	
QUOTE PROGETTO				82.48	82.49	82.59	82.62	82.71	81.42

PROFILO Dedicata 3

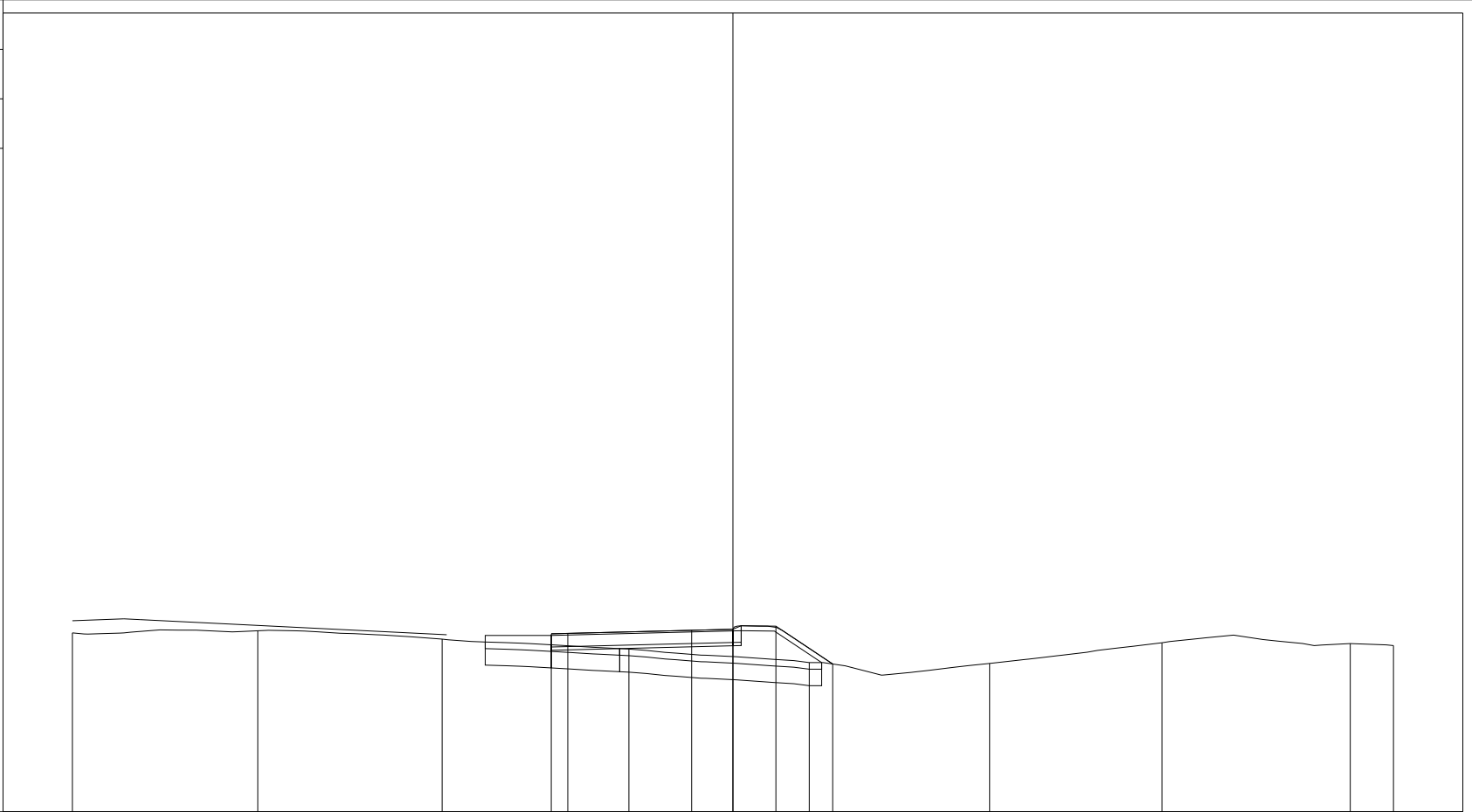
SEZIONE CD3_75

PROGRESSIVA 1150.88

A RILEVATO m² 9.55
 BO BONIFICA m² 5.09
 D BASE m² 2.01
 G FONDAZIONE m² 0.56
 a USURA m 5.50
 c BINDER m 5.75
 sc SCOTICO m 10.19
 v VEGETALE m 3.10

77

200
200



PROGRESSIVE TERRENO	-15.00	-9.39	-3.80	1.85	7.31	12.77	17.99	23.69	25.00
PARZIALI TERRENO	5.61	5.59	5.65	5.46	5.46	5.22	5.70	1.31	
QUOTE TERRENO	82.42	82.48	82.23	81.93	81.52	81.49	82.12	82.10	82.03
PROGRESSIVE PROGETTO				-0.50	0.00	3.75	5.00	6.30	8.02
PARZIALI PROGETTO				0.50	3.75	1.25	1.30	1.72	
QUOTE PROGETTO				82.39	82.40	82.50	82.53	82.62	81.48

PROFILO Dedicata 3

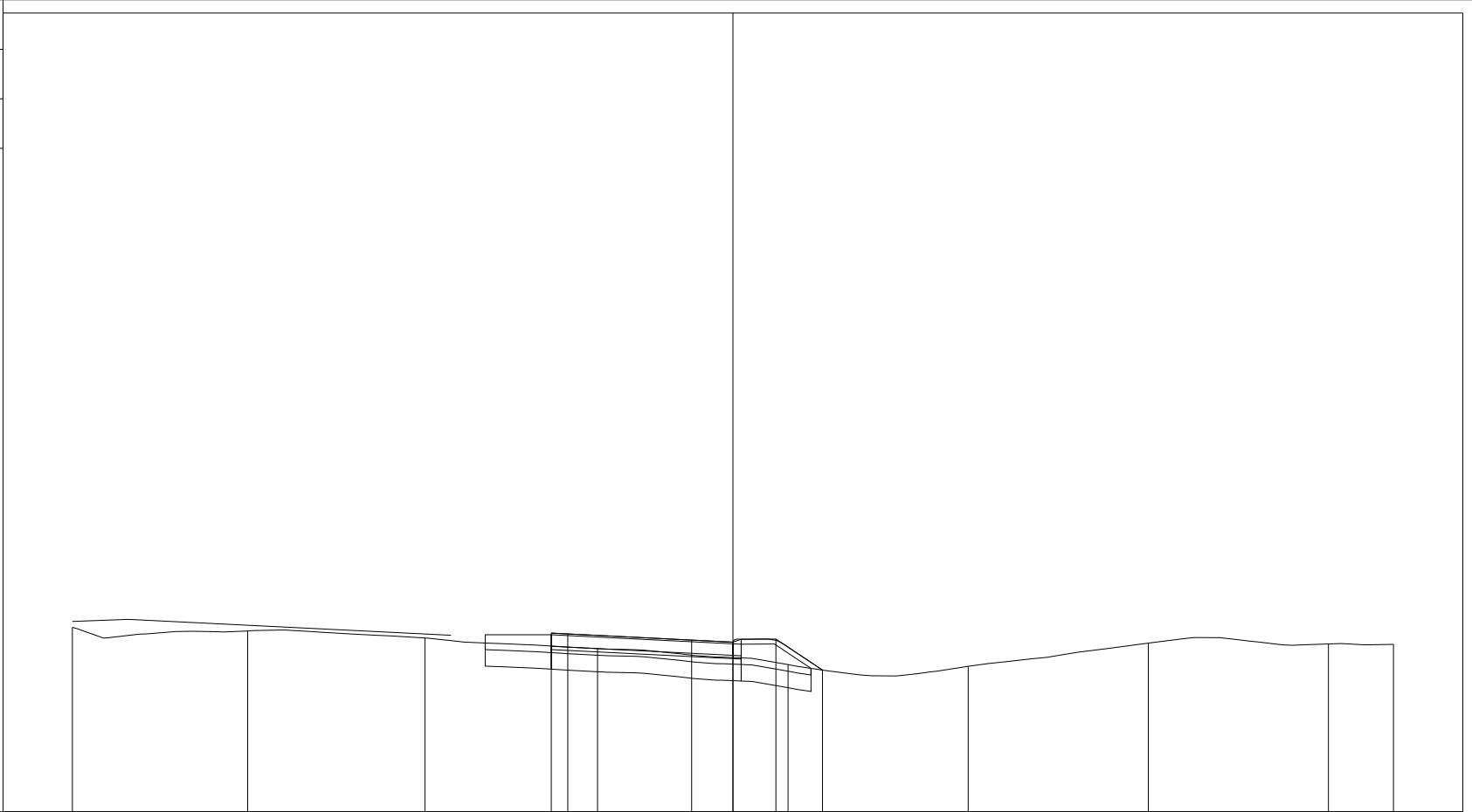
SEZIONE CD3_76

PROGRESSIVA 1152.88

A RILEVATO	m ²	7.81
BO BONIFICA	m ²	4.92
D BASE	m ²	2.02
G FONDAZIONE	m ²	0.57
a USURA	m	5.50
c BINDER	m	5.76
sc SCOTICO	m	9.88
v VEGETALE	m	2.73

77

200
200



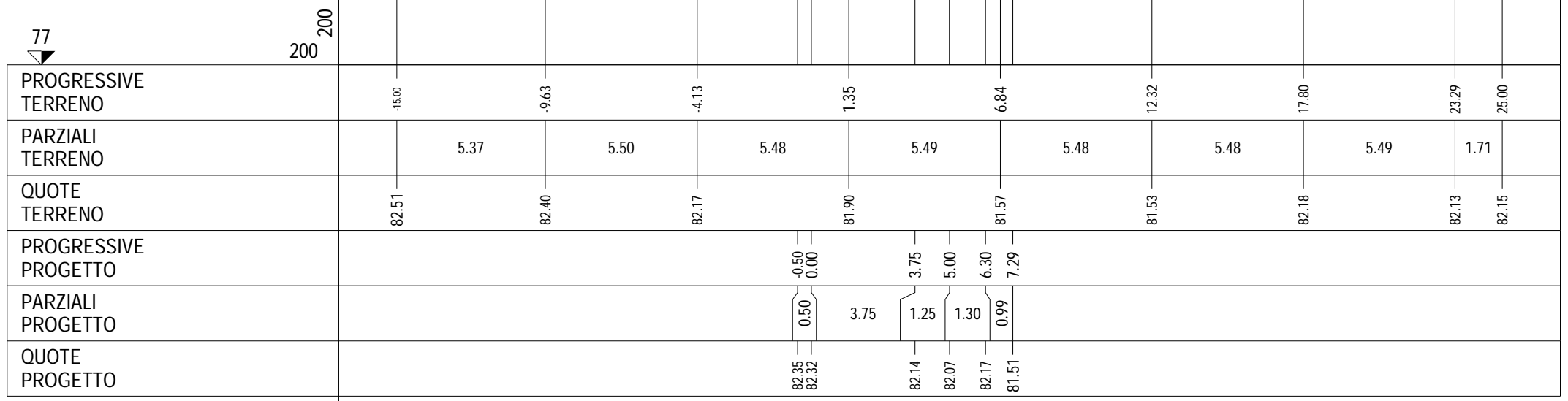
PROGRESSIVE TERRENO	-15.00	-9.69	-4.33	0.90	6.67	12.12	17.58	23.03	25.00
PARZIALI TERRENO		5.31	5.36	5.23	5.77	5.45	5.46	5.45	1.97
QUOTE TERRENO	82.59	82.48	82.27	81.94	81.46	81.41	82.11	82.08	82.07
PROGRESSIVE PROGETTO				-0.50	0.00	3.75	5.00	6.30	7.71
PARZIALI PROGETTO				0.50	3.75	1.25	1.30	1.41	
QUOTE PROGETTO				82.41	82.39	82.20	82.14	82.23	81.29

PROFILO Dedicata 3

SEZIONE CD3_77

PROGRESSIVA 1160.83

A RILEVATO	m ²	7.06
BO BONIFICA	m ²	4.71
D BASE	m ²	1.99
G FONDAZIONE	m ²	0.59
a USURA	m	5.50
c BINDER	m	5.76
sc SCOTICO	m	9.46
v VEGETALE	m	2.23



PROFILO Dedicata 3

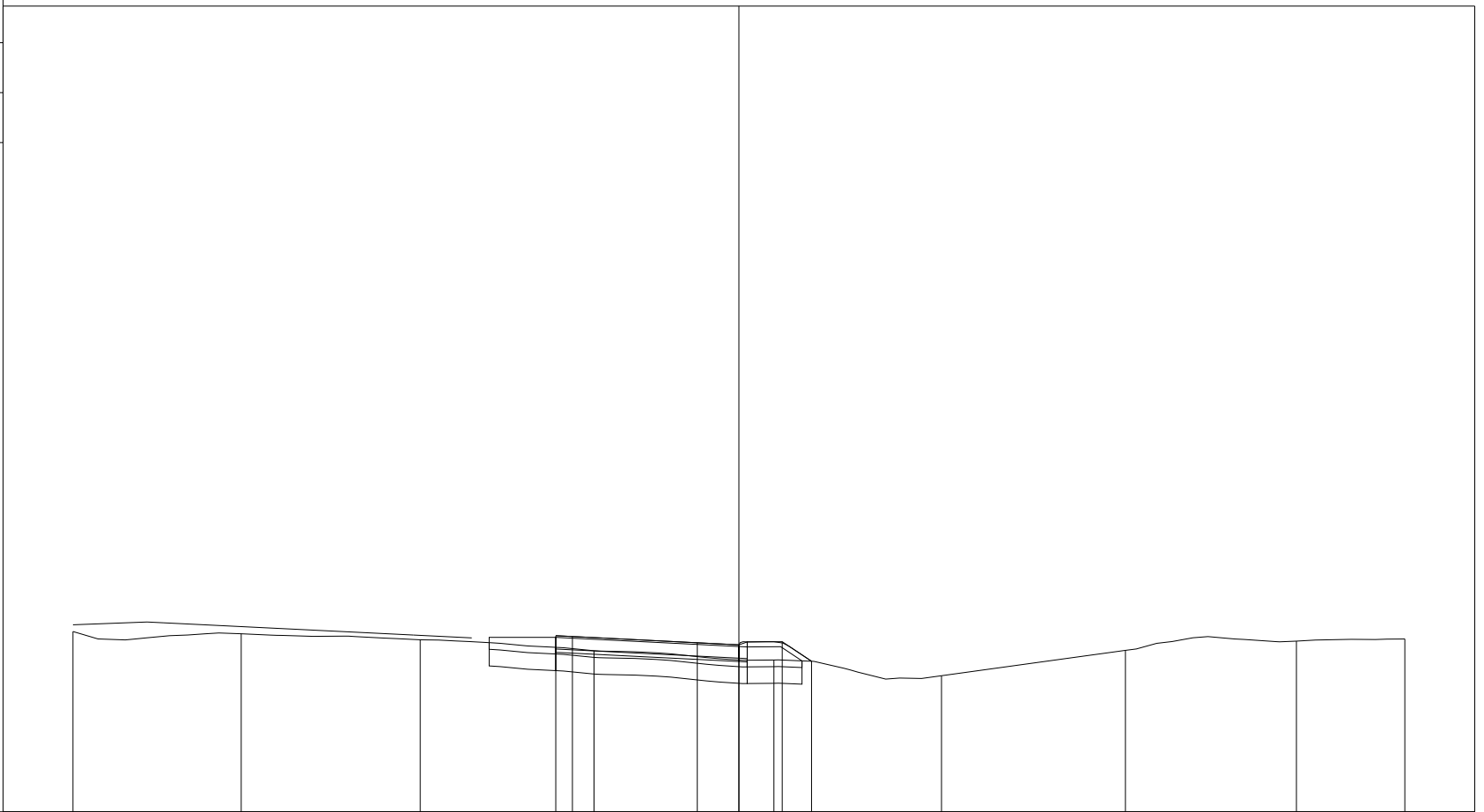
SEZIONE CD3_78

PROGRESSIVA 1168.30

A RILEVATO	m ²	6.96
BO BONIFICA	m ²	4.68
D BASE	m ²	2.00
G FONDAZIONE	m ²	0.57
a USURA	m	5.50
c BINDER	m	5.76
sc SCOTICO	m	9.39
v VEGETALE	m	2.09

77

200
200



PROGRESSIVE TERRENO	-15.00	-9.95	-4.57	0.65	6.05	11.08	16.61	21.74	25.00
PARZIALI TERRENO	5.05	5.38	5.22	5.40	5.03	5.53	5.13	3.26	
QUOTE TERRENO	82.41	82.35	82.16	81.84	81.56	81.09	81.85	82.13	82.19
PROGRESSIVE PROGETTO				-0.50	0.00	3.75	5.00	6.30	7.18
PARZIALI PROGETTO				0.50	3.75	1.25	1.30	0.88	
QUOTE PROGETTO				82.29	82.26	82.08	82.01	82.11	81.52

PROFILO Dedicata 3

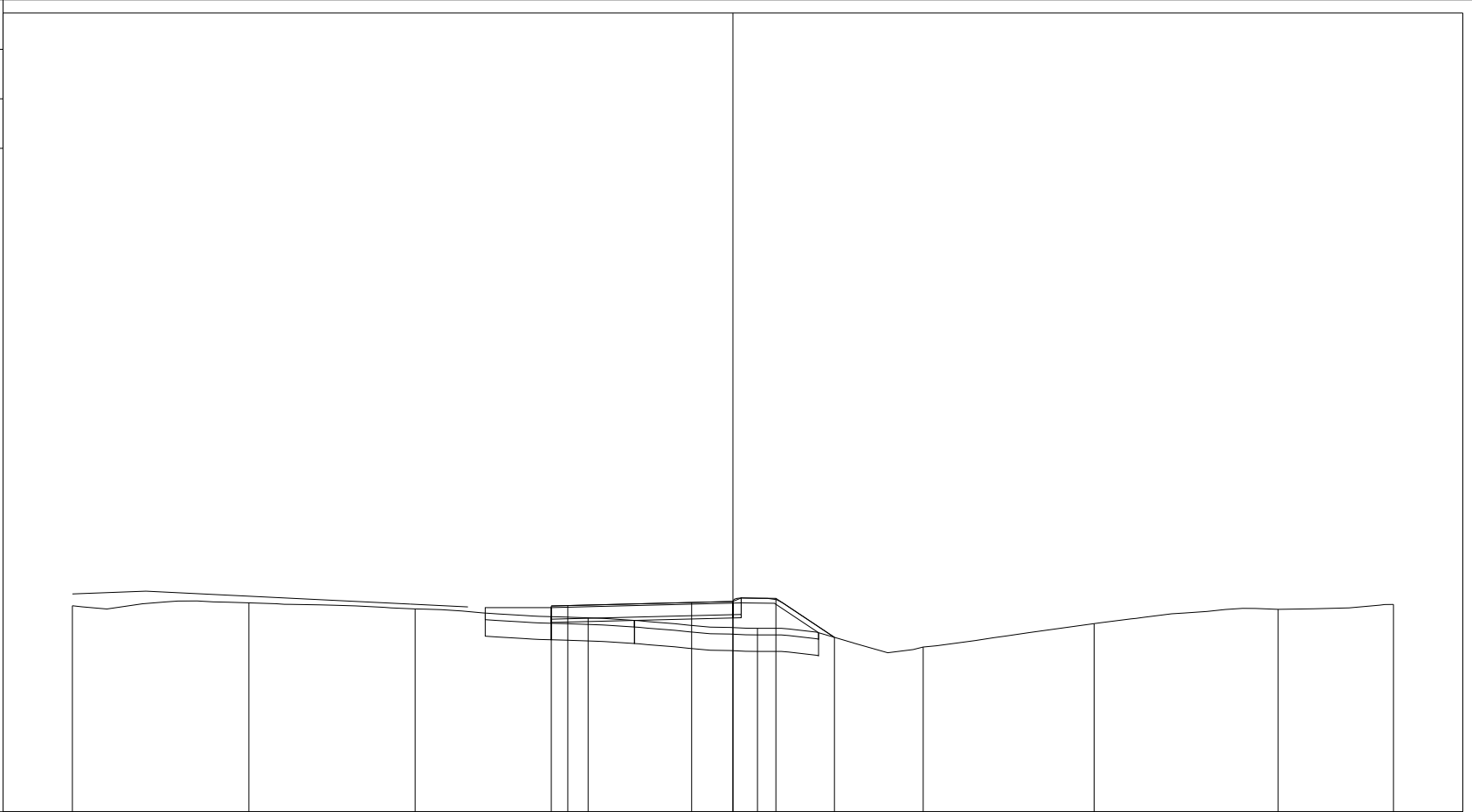
SEZIONE CD3_79

PROGRESSIVA 1170.30

A RILEVATO m² 9.07
 BO BONIFICA m² 5.02
 D BASE m² 2.01
 G FONDAZIONE m² 0.57
 a USURA m 5.50
 c BINDER m 5.75
 sc SCOTICO m 10.10
 v VEGETALE m 3.17

76

200
200



PROGRESSIVE TERRENO	-15.00	-9.66	-4.62	0.62	5.74	10.76	15.94	21.51	25.00
PARZIALI TERRENO	5.34	5.04	5.24	5.12	5.02	5.18	5.57	3.49	
QUOTE TERRENO	82.24	82.33	82.15	81.88	81.56	80.99	81.70	82.13	82.28
PROGRESSIVE PROGETTO				-0.50 0.00	3.75 5.00	6.30 8.07			
PARZIALI PROGETTO				0.50 3.75	1.25 1.30	1.77			
QUOTE PROGETTO				82.23 82.25	82.34 82.37	82.47 81.28			

PROFILO Dedicata 3

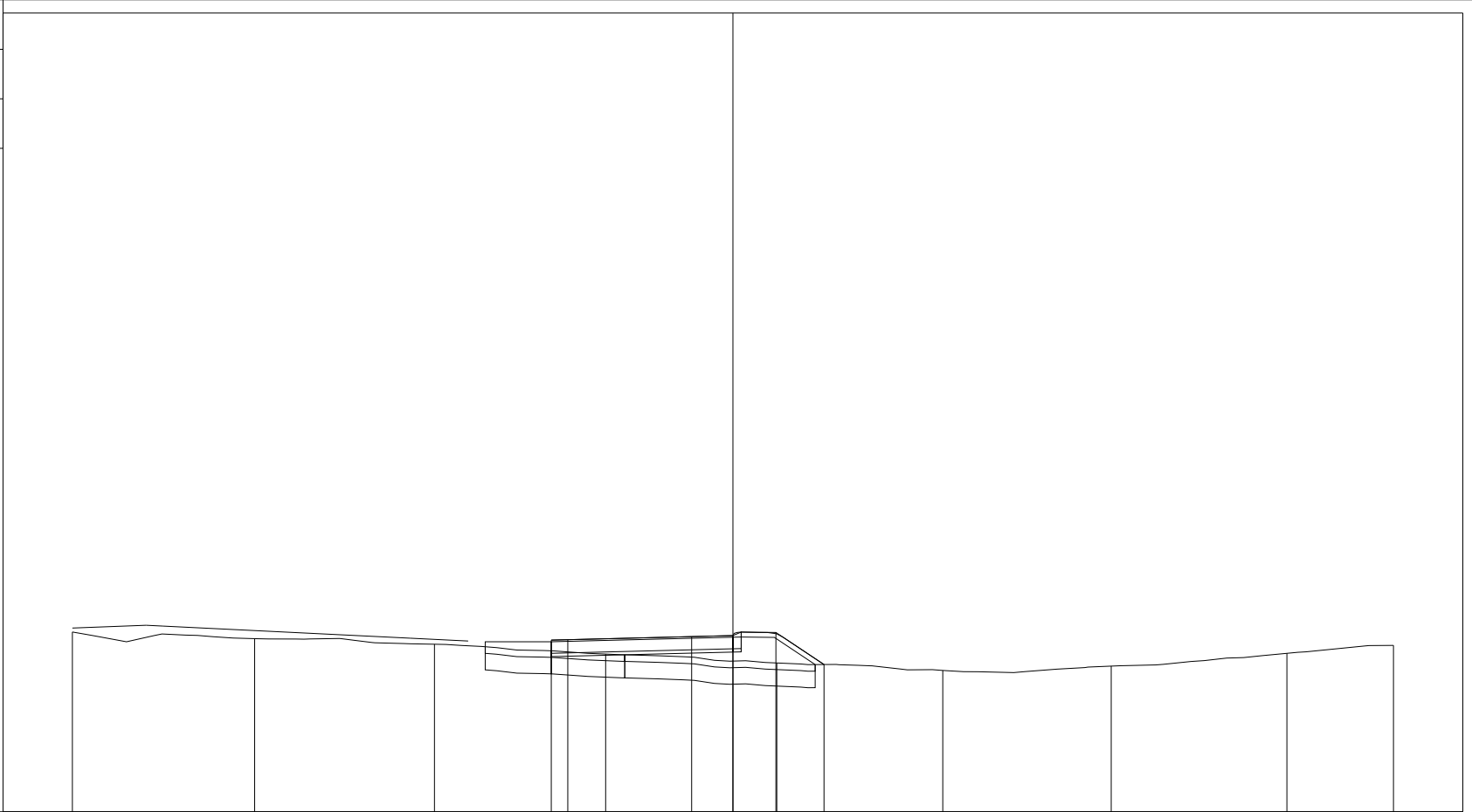
SEZIONE CD3_80

PROGRESSIVA 1174.53

A RILEVATO	m ²	8.93
BO BONIFICA	m ²	5.01
D BASE	m ²	2.02
G FONDAZIONE	m ²	0.57
a USURA	m	5.50
c BINDER	m	5.75
sc SCOTICO	m	10.00
v VEGETALE	m	2.79

77

200 200



PROGRESSIVE TERRENO	-15.00	-9.48	-4.04	1.15	6.33	11.35	16.45	21.77	25.00
PARZIALI TERRENO	5.52	5.44	5.19	5.18	5.02	5.10	5.32	3.23	
QUOTE TERRENO	82.45	82.24	82.08	81.78	81.51	81.28	81.41	81.80	82.04
PROGRESSIVE PROGETTO				-0.50	0.00	3.75	5.00	6.30	7.76
PARZIALI PROGETTO				0.50	3.75	1.25	1.30	1.46	
QUOTE PROGETTO				82.20	82.21	82.31	82.34	82.43	81.46

PROFILO Dedicata 3

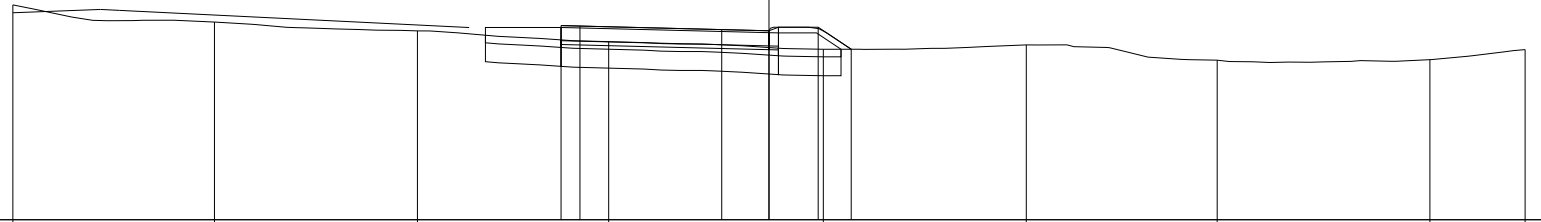
SEZIONE CD3_81

PROGRESSIVA 1185.64

A RILEVATO	m ²	7.11
BO BONIFICA	m ²	4.70
D BASE	m ²	2.02
G FONDAZIONE	m ²	0.58
a USURA	m	5.50
c BINDER	m	5.75
sc SCOTICO	m	9.41
v VEGETALE	m	2.08

77

200
200



PROGRESSIVE TERRENO	-15.00	-9.67	-4.30	0.76	6.44	11.81	16.86	22.48	25.00
PARZIALI TERRENO		5.33	5.37	5.06	5.68	5.37	5.05	5.62	2.52
QUOTE TERRENO	82.68	82.23	82.00	81.71	81.51	81.62	81.22	81.23	81.50
PROGRESSIVE PROGETTO				-0.50	0.00	3.75	5.00	6.30	7.17
PARZIALI PROGETTO				0.50	3.75	1.25	1.30	0.87	
QUOTE PROGETTO				82.14	82.12	82.03	82.00	82.09	81.51

PROFILO Dedicata 3

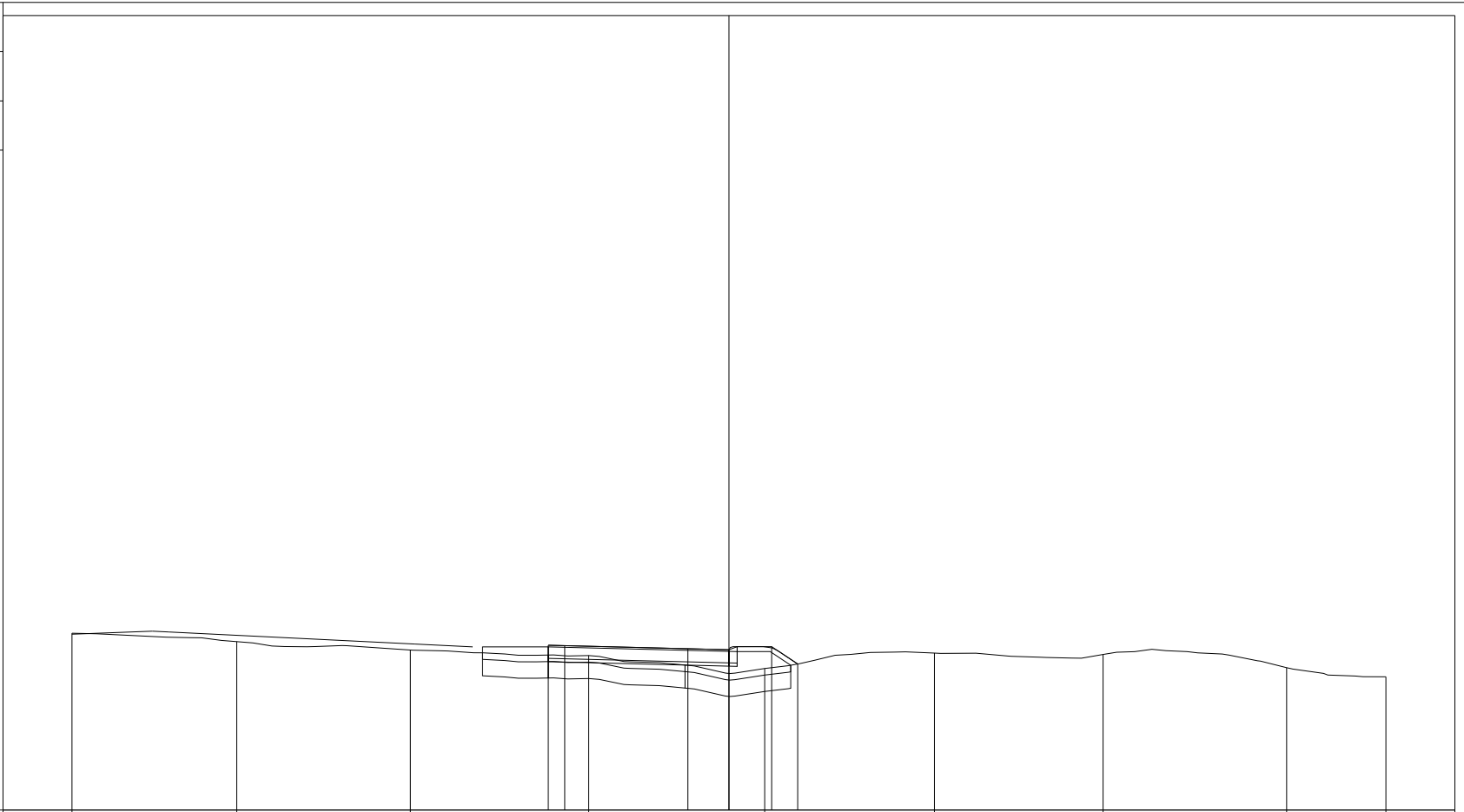
SEZIONE CD3_82

PROGRESSIVA 1200.00

A RILEVATO m² 7.44
 BO BONIFICA m² 4.70
 D BASE m² 2.00
 G FONDAZIONE m² 0.59
 a USURA m 5.50
 c BINDER m 5.75
 sc SCOTICO m 9.45
 v VEGETALE m 1.99

77

200 200



PROGRESSIVE TERRENO	-15.00	-9.98	-4.70	0.73	6.09	11.26	16.39	21.98	25.00
PARZIALI TERRENO	5.02	5.28	5.43	5.36	5.17	5.13	5.59	3.02	
QUOTE TERRENO	82.39	82.13	81.87	81.71	81.31	81.78	81.74	81.34	81.06
PROGRESSIVE PROGETTO				-0.50 0.00	3.75 5.00	6.30 7.09			
PARZIALI PROGETTO				0.50	3.75	1.25	1.30	0.79	
QUOTE PROGETTO				82.02 82.01	81.91	81.88	81.98	81.45	

PROFILO Dedicata 3

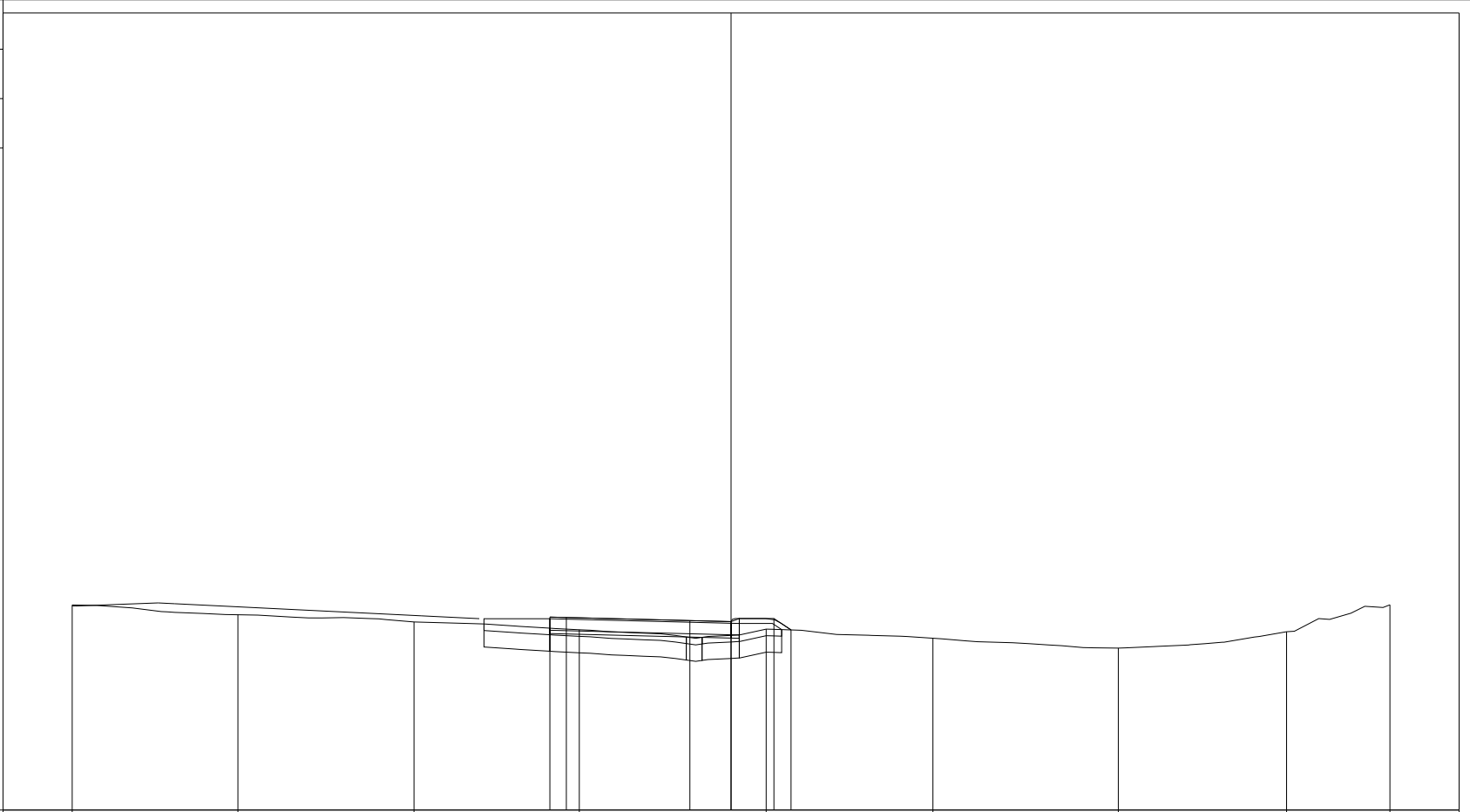
SEZIONE CD3_83

PROGRESSIVA 1220.00

A RILEVATO m² 6.61
 BO BONIFICA m² 4.52
 D BASE m² 2.02
 G FONDAZIONE m² 0.58
 a USURA m 5.50
 c BINDER m 5.75
 sc SCOTICO m 9.06
 v VEGETALE m 1.67

76

200
200



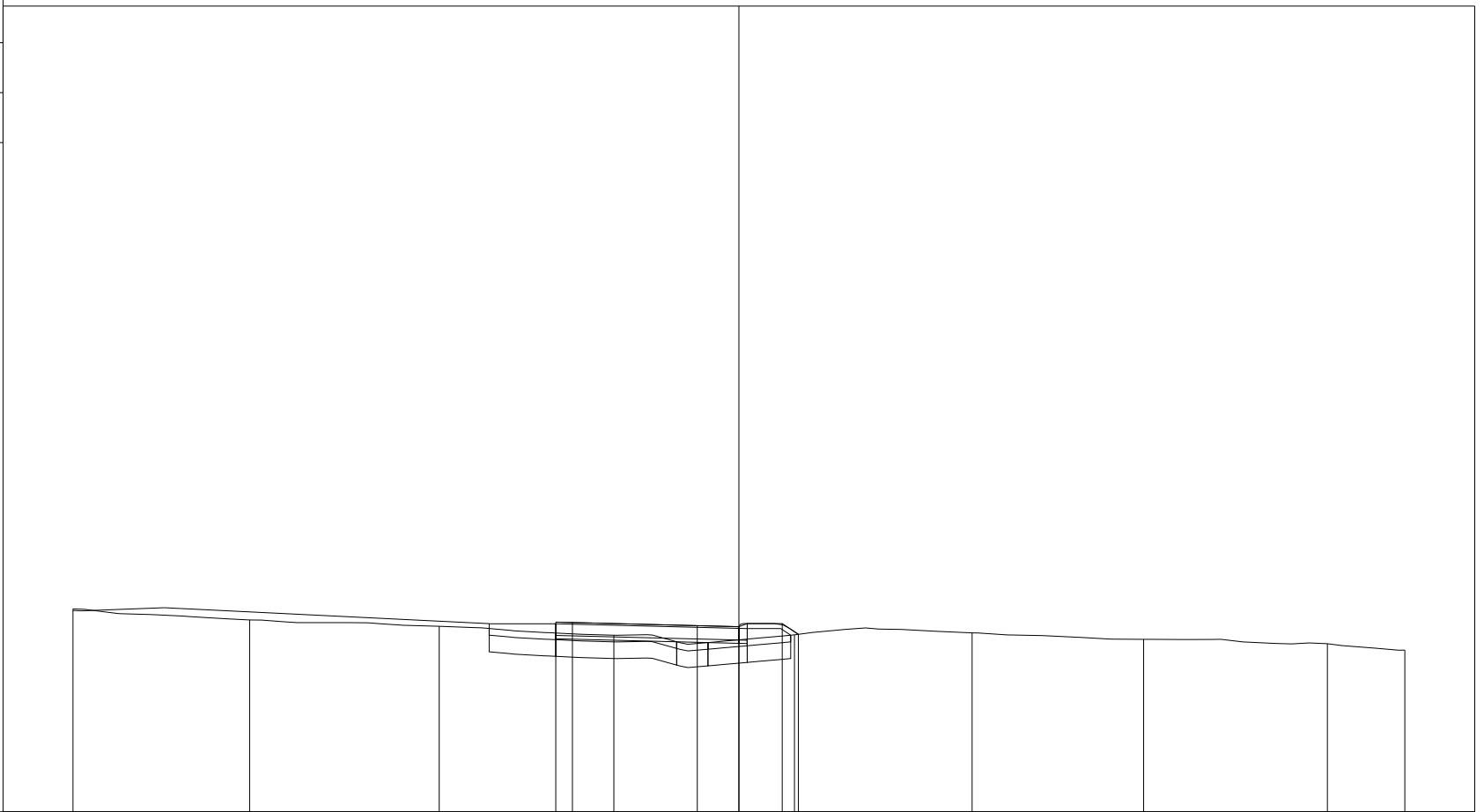
PROGRESSIVE TERRENO	-15.00	-9.97	-4.62	0.39	6.07	11.13	16.76	21.86	25.00
PARZIALI TERRENO	5.03	5.35	5.01	5.68	5.06	5.63	5.10	3.14	
QUOTE TERRENO	82.23	81.93	81.71	81.47	81.49	81.22	80.92	81.41	82.23
PROGRESSIVE PROGETTO				-0.50 0.00	3.75 5.00	6.30 6.82			
PARZIALI PROGETTO				0.50 3.75	1.25 1.30	0.52			
QUOTE PROGETTO				81.86 81.85	81.75 81.72	81.81 81.47			

PROFILO Dedicata 3

SEZIONE CD3_84

PROGRESSIVA 1240.00

A RILEVATO	m ²	6.49
BO BONIFICA	m ²	4.52
D BASE	m ²	2.02
G FONDAZIONE	m ²	0.58
a USURA	m	5.50
c BINDER	m	5.75
sc SCOTICO	m	9.10
v VEGETALE	m	1.62



76

200 200

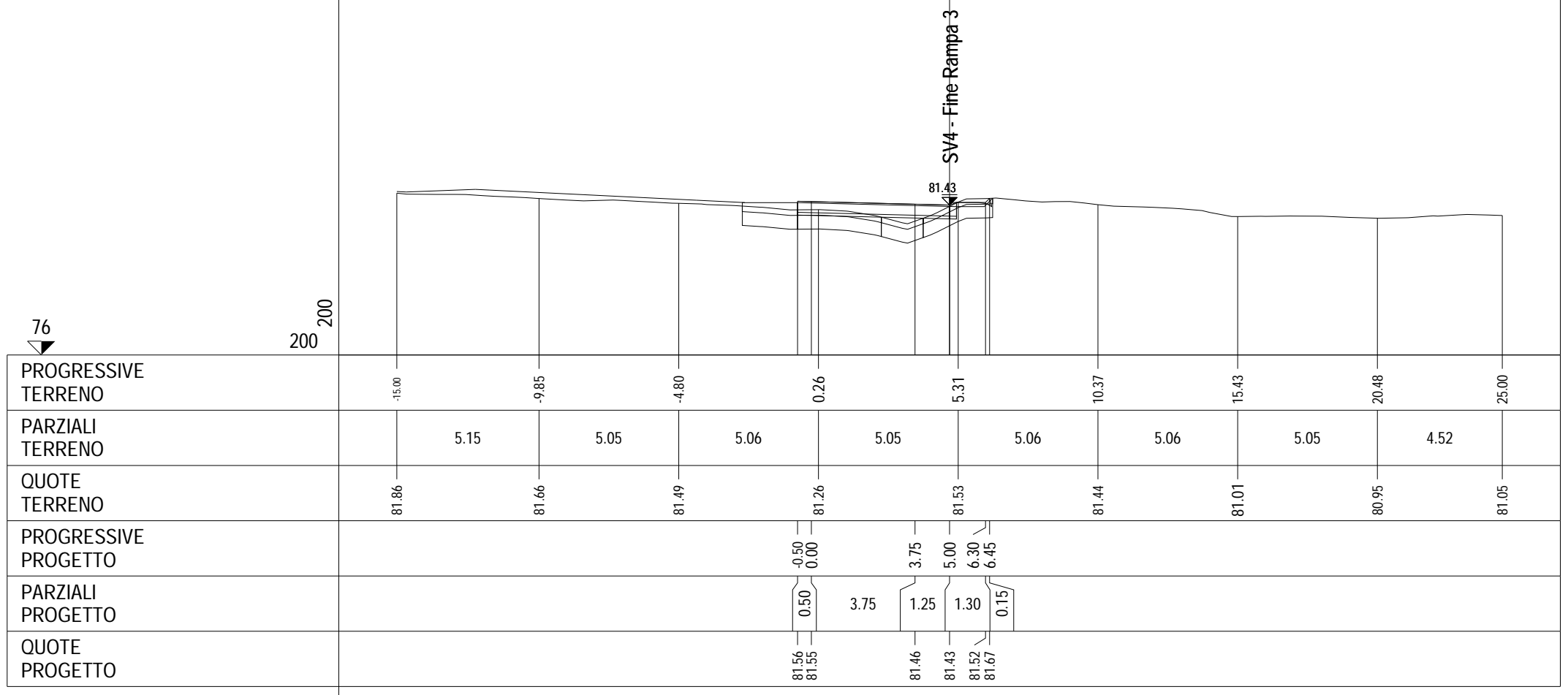
PROGRESSIVE TERRENO	-15.00	-9.69	-4.00	1.24	6.67	12.00	17.15	22.67	25.00
PARZIALI TERRENO	5.31	5.69	5.24	5.43	5.33	5.15	5.52	2.33	
QUOTE TERRENO	82.09	81.76	81.57	81.30	81.31	81.37	81.18	81.05	80.86
PROGRESSIVE PROGETTO				-0.50	0.00	3.75	5.00	6.30	6.79
PARZIALI PROGETTO				0.50	3.75	1.25	1.30	0.49	
QUOTE PROGETTO				81.70	81.68	81.59	81.56	81.65	81.33

PROFILO Dedicata 3

SEZIONE CD3_85

PROGRESSIVA 1257.07

A RILEVATO	m ²	5.76
BO BONIFICA	m ²	4.50
D BASE	m ²	2.00
G FONDAZIONE	m ²	0.58
a USURA	m	5.50
c BINDER	m	5.75
sc SCOTICO	m	9.29
v VEGETALE	m	1.62

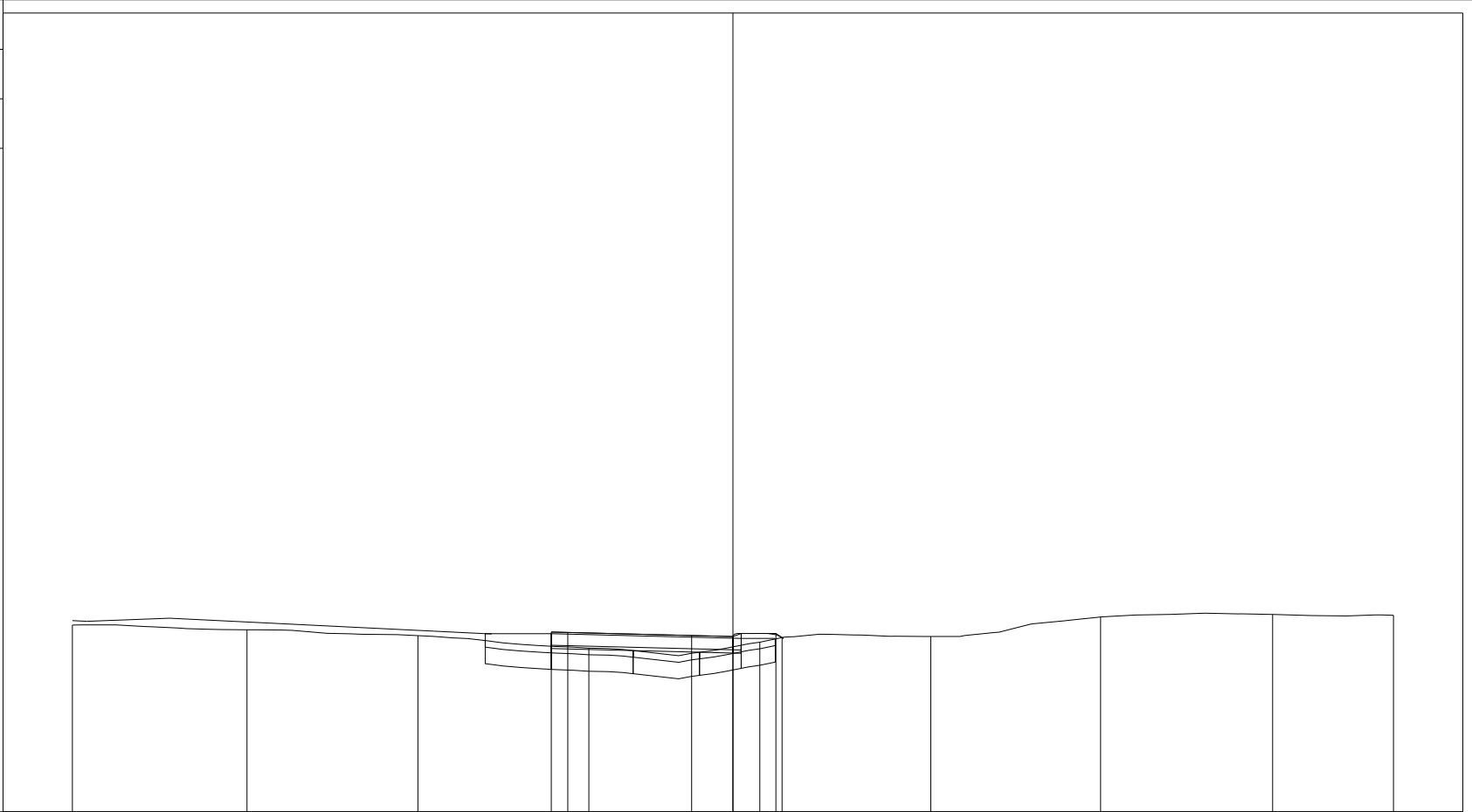


PROFILO Dedicata 3

SEZIONE CD3_86

PROGRESSIVA 1280.00

A RILEVATO	m ²	6.76
BO BONIFICA	m ²	4.40
D BASE	m ²	2.01
G FONDAZIONE	m ²	0.58
a USURA	m	5.50
c BINDER	m	5.75
sc SCOTICO	m	8.81
v VEGETALE	m	1.36



PROGRESSIVE TERRENO

-15.00 -9.71 -4.54 0.64 5.81 10.99 16.13 21.34 25.00

PARZIALI TERRENO

5.29 5.17 5.18 5.17 5.18 5.14 5.21 3.66

QUOTE TERRENO

81.66 81.51 81.34 80.96 81.14 81.31 81.90 81.98 81.95

PROGRESSIVE PROGETTO

-0.50 0.00 3.75 5.00 6.30 6.49

PARZIALI PROGETTO

0.50 3.75 1.25 1.30 0.19

QUOTE PROGETTO

81.45 81.43 81.34 81.31 81.40 81.28

76

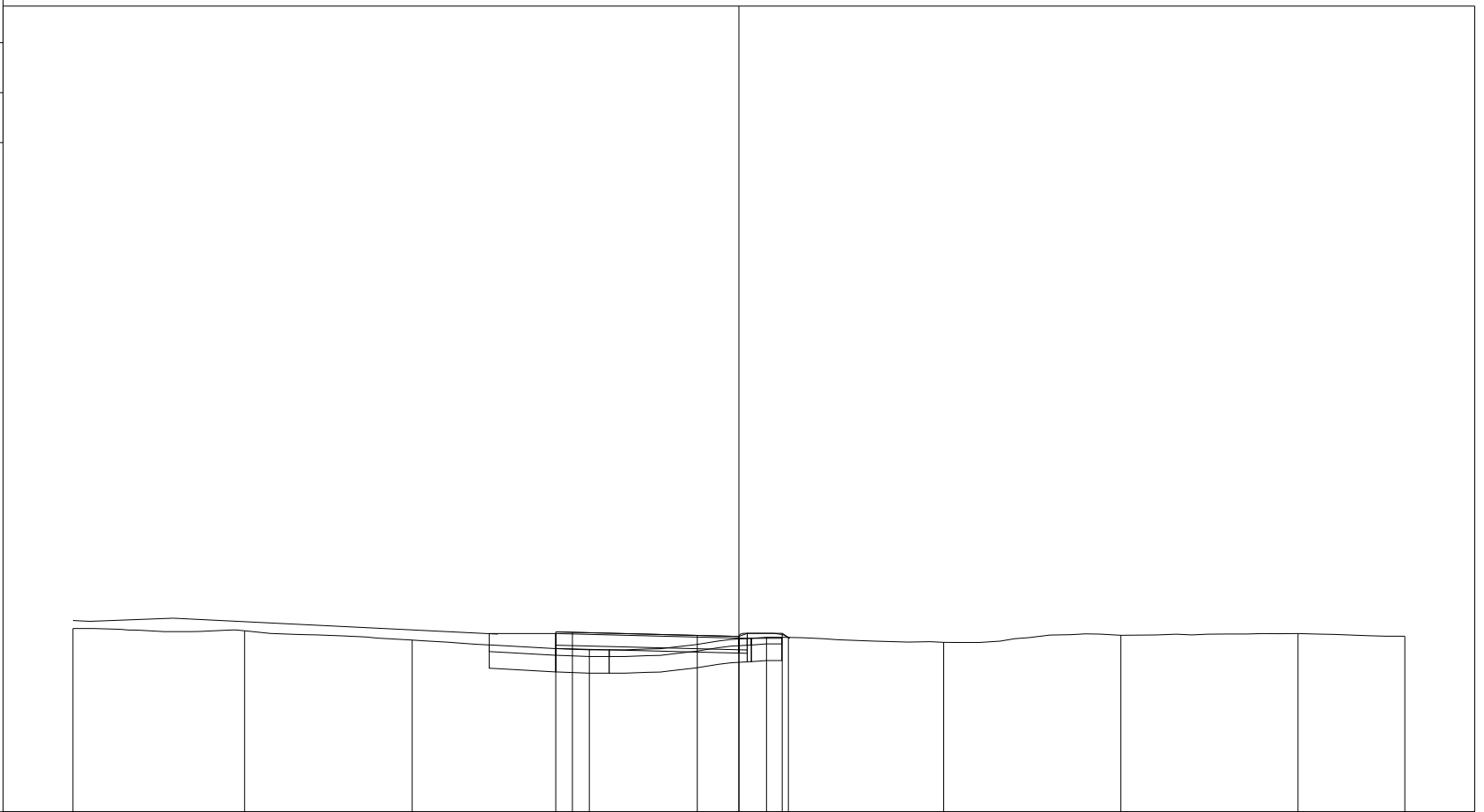
200 200

PROFILO Dedicata 3

SEZIONE CD3_87

PROGRESSIVA 1300.00

A RILEVATO	m ²	6.19
BO BONIFICA	m ²	4.38
D BASE	m ²	2.00
G FONDAZIONE	m ²	0.58
a USURA	m	5.50
c BINDER	m	5.75
sc SCOTICO	m	8.80
v VEGETALE	m	1.36



76

200 200

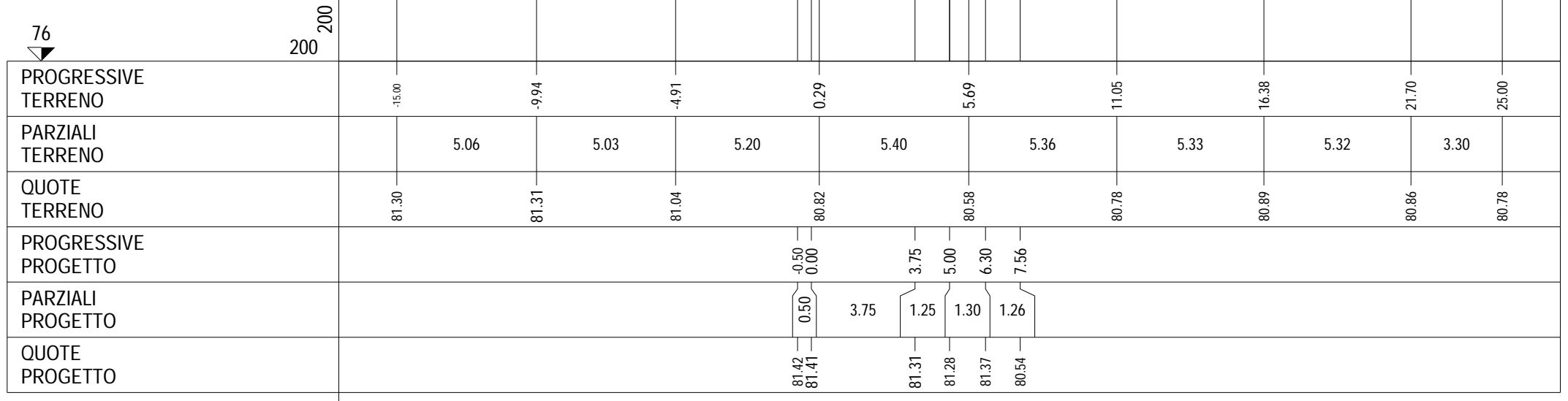
PROGRESSIVE TERRENO	-15.00	-9.85	-4.81	0.51	5.83	11.15	16.47	21.79	25.00
PARZIALI TERRENO		5.15	5.04	5.32	5.32	5.32	5.32	5.32	3.21
QUOTE TERRENO	81.50	81.44	81.16	80.86	81.24	81.09	81.30	81.35	81.27
PROGRESSIVE PROGETTO				-0.50 0.00	3.75 5.00	6.30 6.49			
PARZIALI PROGETTO				0.50	3.75	1.30	0.19		
QUOTE PROGETTO				81.40 81.39	81.30	81.27	81.36 81.24		

PROFILO Dedicata 3

SEZIONE CD3_88

PROGRESSIVA 1320.00

A RILEVATO	m ²	9.60
BO BONIFICA	m ²	4.88
D BASE	m ²	2.02
G FONDAZIONE	m ²	0.57
a USURA	m	5.50
c BINDER	m	5.75
sc SCOTICO	m	9.81
v VEGETALE	m	2.55

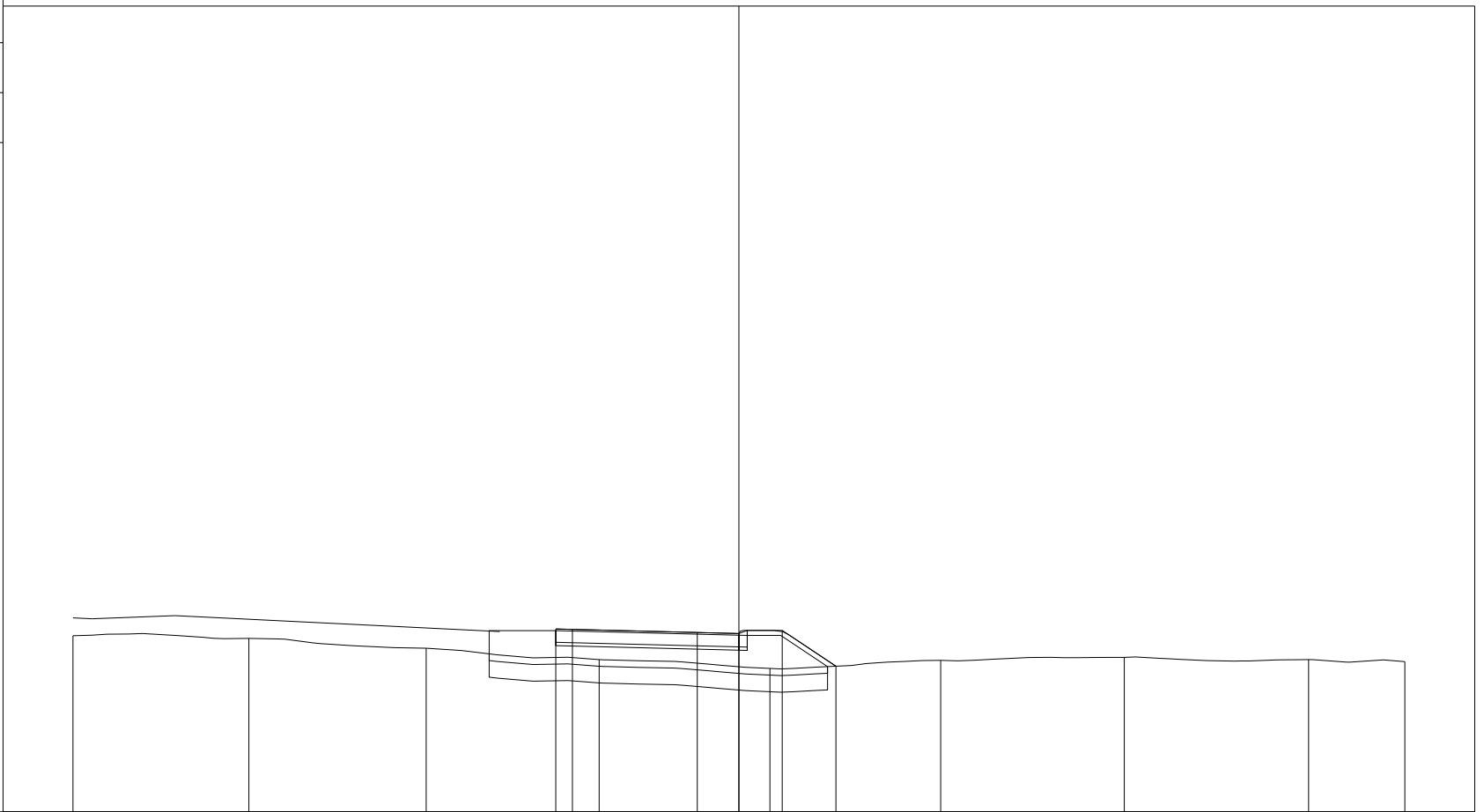


PROFILO Dedicata 3

SEZIONE CD3_89

PROGRESSIVA 1340.00

A RILEVATO	m ²	12.68
BO BONIFICA	m ²	5.09
D BASE	m ²	2.02
G FONDAZIONE	m ²	0.58
a USURA	m	5.50
c BINDER	m	5.75
sc SCOTICO	m	10.16
v VEGETALE	m	2.97



200 200

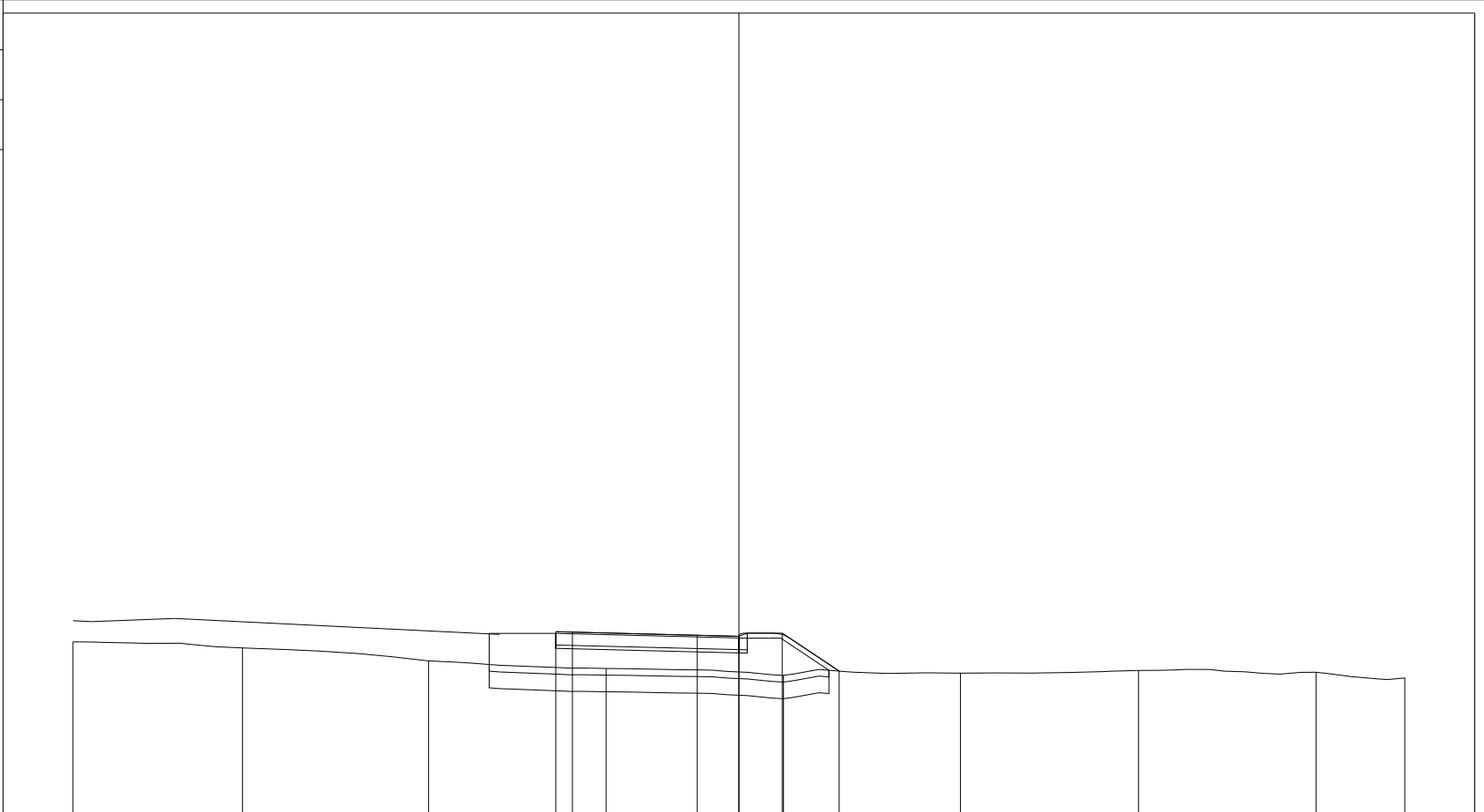
PROGRESSIVE TERRENO	-15.00	-9.72	-4.39	0.80	5.93	11.06	16.57	22.11	25.00
PARZIALI TERRENO	5.28	5.33	5.19	5.13	5.13	5.51	5.54	2.89	
QUOTE TERRENO	81.29	81.21	80.91	80.57	80.31	80.55	80.64	80.57	80.51
PROGRESSIVE PROGETTO				-0.50	0.00	3.75	5.00	6.30	7.91
PARZIALI PROGETTO				0.50	3.75	1.25	1.30	1.61	
QUOTE PROGETTO				81.49	81.48	81.38	81.35	81.45	80.37

PROFILO Dedicata 3

SEZIONE CD3_90

PROGRESSIVA 1360.00

A RILEVATO m² 14.21
 BO BONIFICA m² 5.11
 D BASE m² 2.02
 G FONDAZIONE m² 0.56
 a USURA m 5.50
 c BINDER m 5.75
 sc SCOTICO m 10.21
 v VEGETALE m 3.09



76

200
200

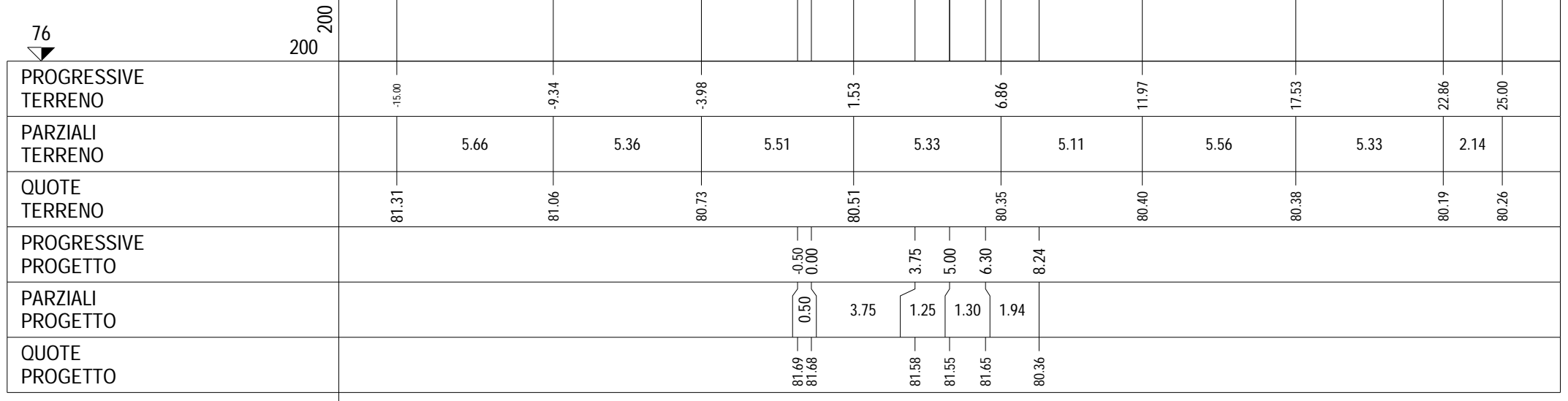
PROGRESSIVE TERRENO	-15.00	-9.91	-4.32	1.01	6.34	11.65	17.00	22.33	25.00
PARZIALI TERRENO	5.09	5.59	5.33	5.33	5.31	5.35	5.33	2.67	
QUOTE TERRENO	81.32	81.13	80.74	80.51	80.31	80.37	80.46	80.40	80.23
PROGRESSIVE PROGETTO				-0.50	3.75	5.00	6.30	8.01	
PARZIALI PROGETTO				0.50	3.75	1.25	1.30	1.71	
QUOTE PROGETTO				81.62	81.51	81.48	81.58	80.44	

PROFILO Dedicata 3

SEZIONE CD3_91

PROGRESSIVA 1368.42

A RILEVATO m² 15.31
 BO BONIFICA m² 5.25
 D BASE m² 2.01
 G FONDAZIONE m² 0.58
 a USURA m 5.50
 c BINDER m 5.75
 sc SCOTICO m 10.48
 v VEGETALE m 3.37

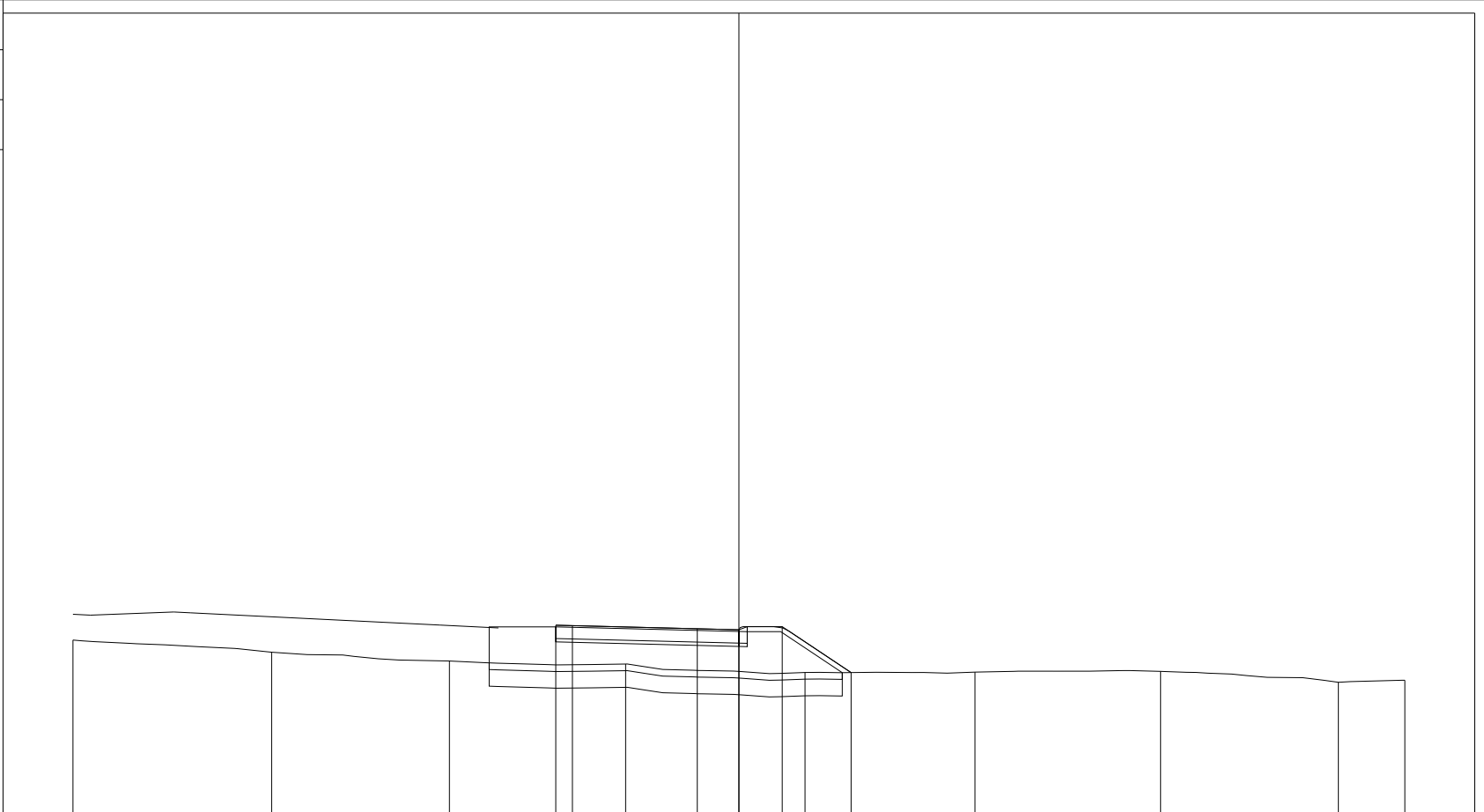


PROFILO Dedicata 3

SEZIONE CD3_92

PROGRESSIVA 1380.80

A RILEVATO	m ²	16.04
BO BONIFICA	m ²	5.32
D BASE	m ²	2.02
G FONDAZIONE	m ²	0.58
a USURA	m	5.50
c BINDER	m	5.75
sc SCOTICO	m	10.62
v VEGETALE	m	3.52



76

200 200

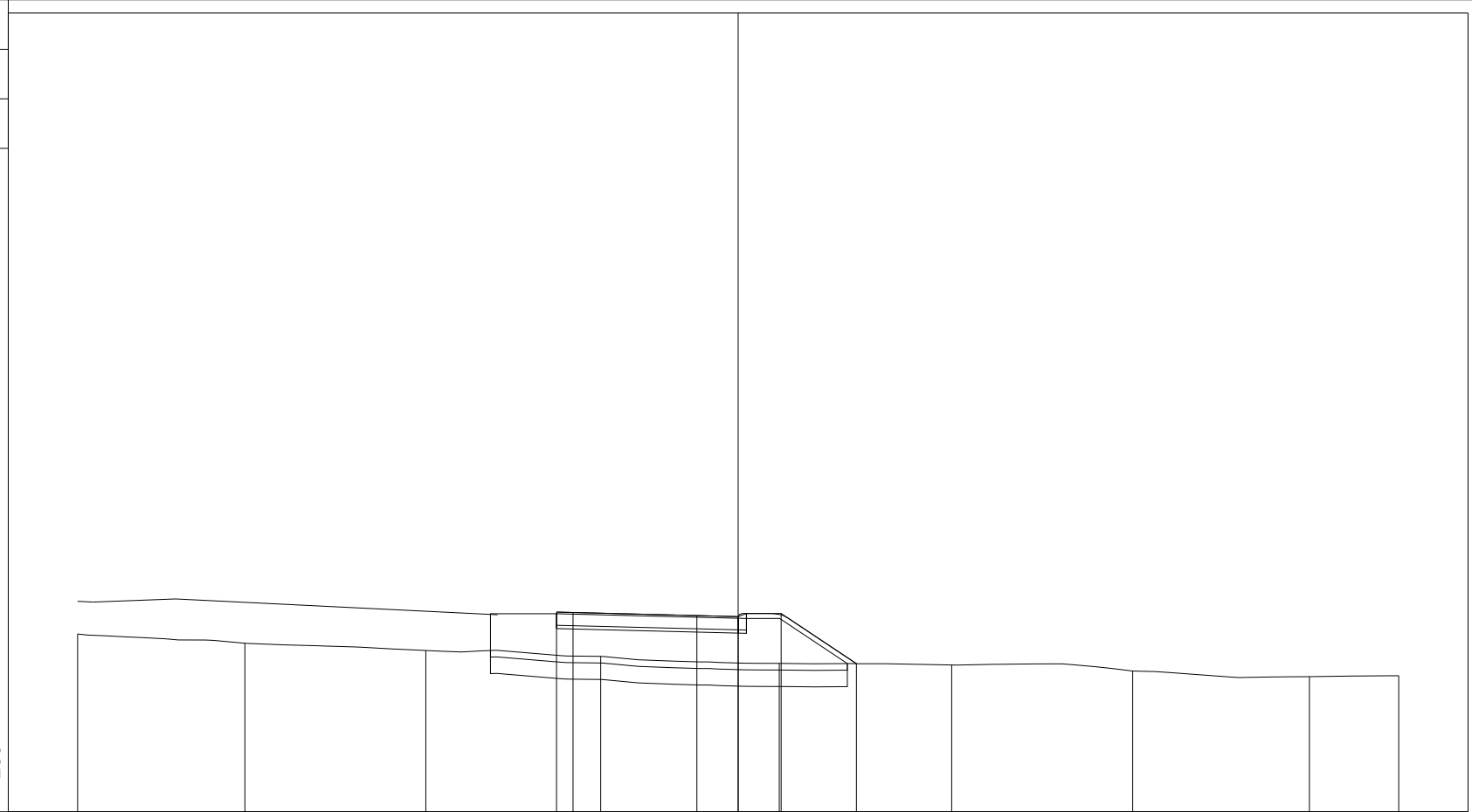
PROGRESSIVE TERRENO	-15.00	-9.03	-3.69	1.60	6.99	12.09	17.66	23.00	25.00
PARZIALI TERRENO		5.97	5.34	5.29	5.39	5.10	5.57	5.34	2.00
QUOTE TERRENO	81.37	81.00	80.74	80.65	80.40	80.41	80.43	80.10	80.16
PROGRESSIVE PROGETTO				-0.50	0.00	3.75	5.00	6.30	8.37
PARZIALI PROGETTO				0.50	3.75	1.25	1.30	2.07	
QUOTE PROGETTO				81.81	81.80	81.71	81.68	81.77	80.39

PROFILO Dedicata 3

SEZIONE CD3_93

PROGRESSIVA 1400.00

A RILEVATO	m ²	17.69
BO BONIFICA	m ²	5.38
D BASE	m ²	2.02
G FONDAZIONE	m ²	0.58
a USURA	m	5.50
c BINDER	m	5.75
sc SCOTICO	m	10.80
v VEGETALE	m	3.78



PROGRESSIVE
TERRENO

-15.00 -9.93 -4.46 0.84 6.24 11.46 16.95 22.30 25.00

PARZIALI
TERRENO

5.07 5.47 5.30 5.40 5.22 5.49 5.35 2.70

QUOTE
TERRENO

81.39 81.11 80.89 80.71 80.50 80.45 80.26 80.09 80.12

PROGRESSIVE
PROGETTO

-0.50 3.75 5.00 6.30 8.58

PARZIALI
PROGETTO

0.50 3.75 1.25 1.30 2.28

QUOTE
PROGETTO

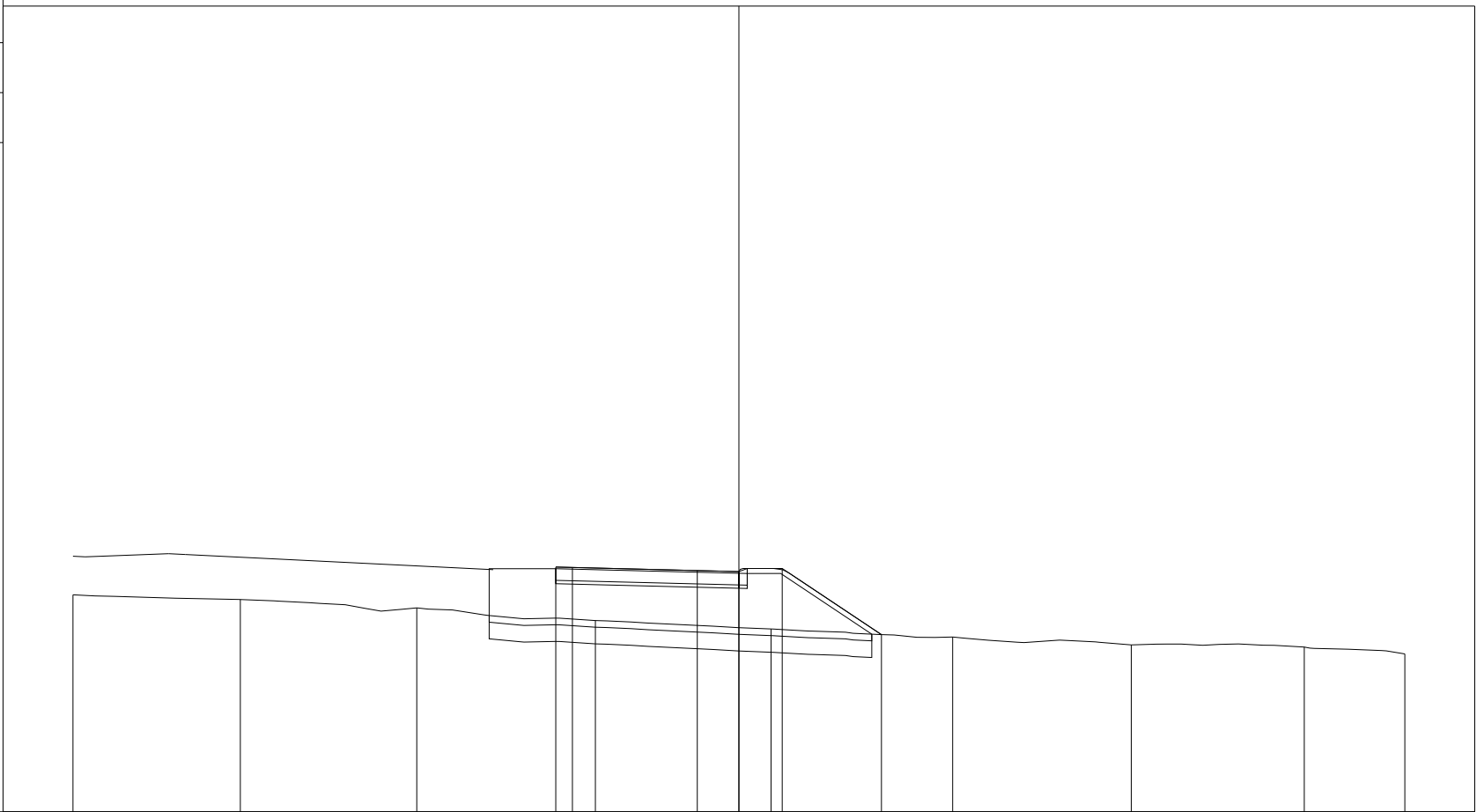
82.05 82.04 81.94 81.91 82.01 80.49

PROFILO Dedicata 3

SEZIONE CD3_94

PROGRESSIVA 1420.00

A RILEVATO m² 21.39
 BO BONIFICA m² 5.77
 D BASE m² 2.02
 G FONDAZIONE m² 0.57
 a USURA m 5.50
 c BINDER m 5.75
 sc SCOTICO m 11.49
 v VEGETALE m 4.62



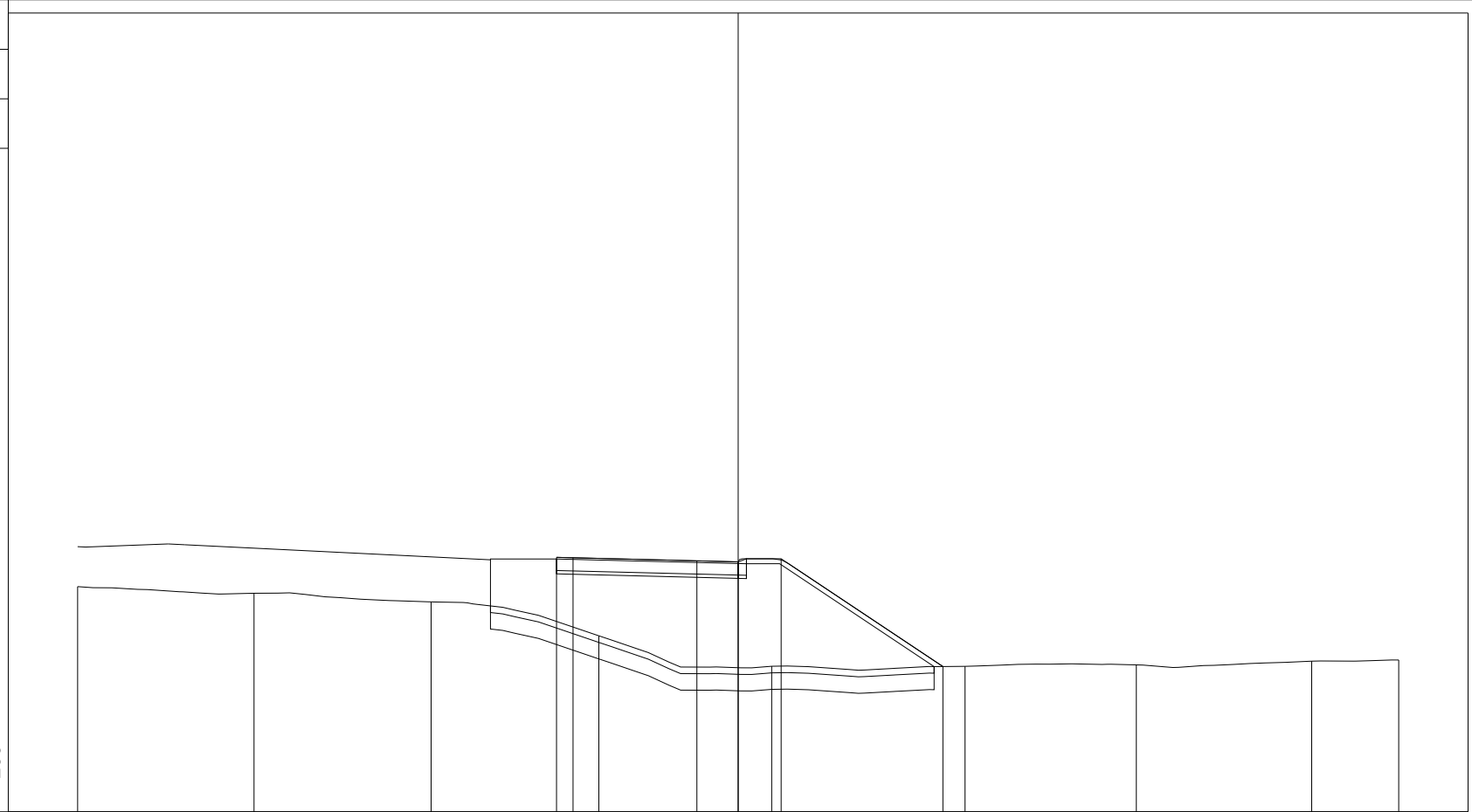
PROGRESSIVE TERRENO	-15.00	-9.97	-4.67	0.69	5.97	11.42	16.79	21.98	25.00
PARZIALI TERRENO		5.03	5.30	5.36	5.28	5.45	5.37	5.19	3.02
QUOTE TERRENO	81.52	81.37	81.12	80.74	80.49	80.25	80.01	79.95	79.74
PROGRESSIVE PROGETTO				-0.50	3.75	5.00	6.30	9.28	
PARZIALI PROGETTO				0.50	3.75	1.25	1.30	2.98	
QUOTE PROGETTO				82.35	82.24	82.21	82.31	80.32	

PROFILO Dedicata 3

SEZIONE CD3_95

PROGRESSIVA 1440.00

A RILEVATO	m ²	36.38
BO BONIFICA	m ²	6.70
D BASE	m ²	2.02
G FONDAZIONE	m ²	0.58
a USURA	m	5.50
c BINDER	m	5.75
sc SCOTICO	m	13.74
v VEGETALE	m	6.93



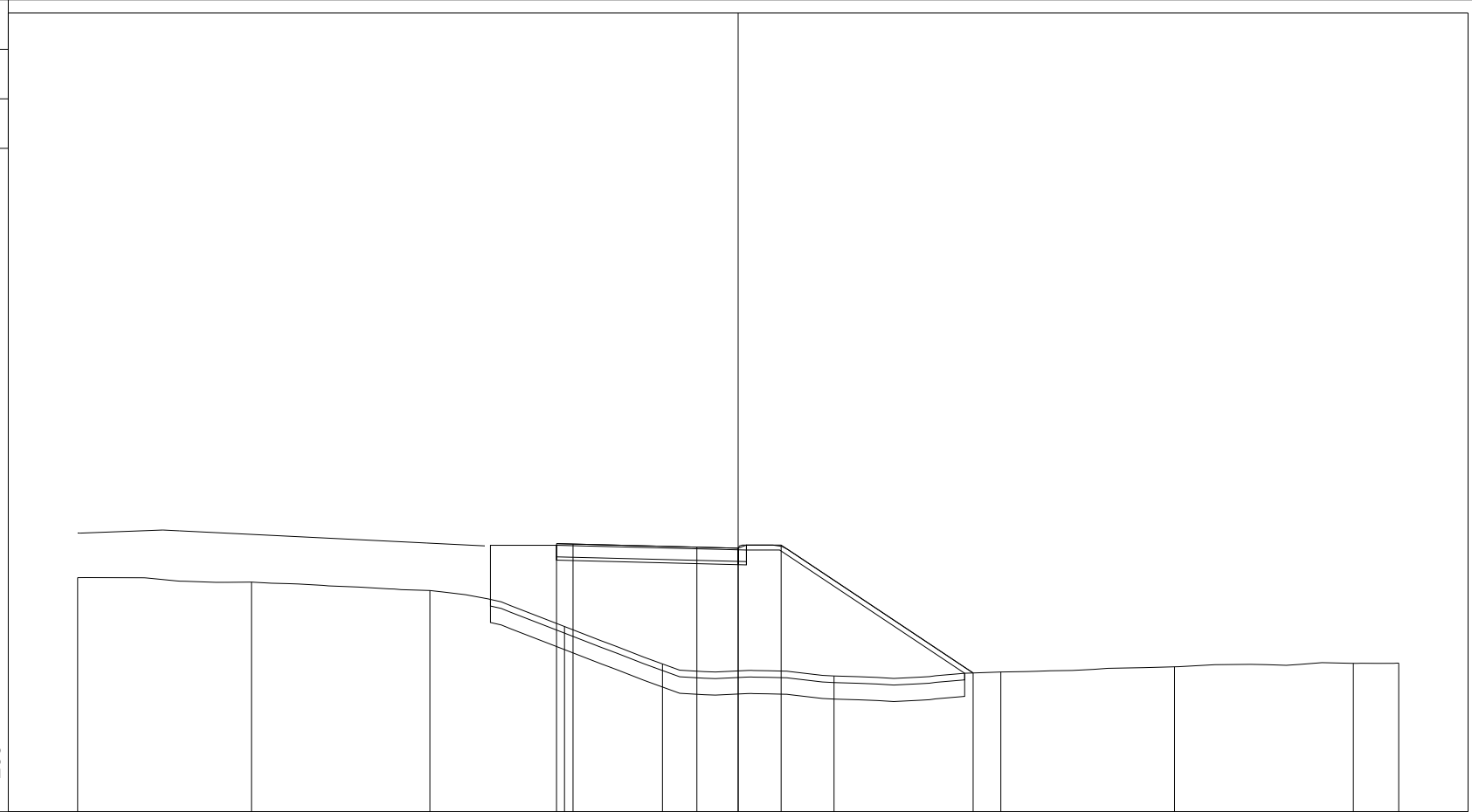
PROGRESSIVE TERRENO	-15.00	-9.66	-4.30	0.78	6.02	11.87	17.06	22.36	25.00
PARZIALI TERRENO		5.34	5.36	5.08	5.24	5.85	5.19	5.30	2.64
QUOTE TERRENO	81.82	81.62	81.36	80.33	79.41	79.41	79.45	79.56	79.60
PROGRESSIVE PROGETTO				-0.50	3.75	5.00	6.30	11.20	
PARZIALI PROGETTO				0.50	3.75	1.25	1.30	4.90	
QUOTE PROGETTO				82.71	82.70	82.60	82.57	82.67	79.40

PROFILO Dedicata 3

SEZIONE CD3_96

PROGRESSIVA 1460.00

A RILEVATO	m ²	44.79
BO BONIFICA	m ²	7.18
D BASE	m ²	2.00
G FONDAZIONE	m ²	0.58
a USURA	m	5.50
c BINDER	m	5.75
sc SCOTICO	m	14.75
v VEGETALE	m	8.02



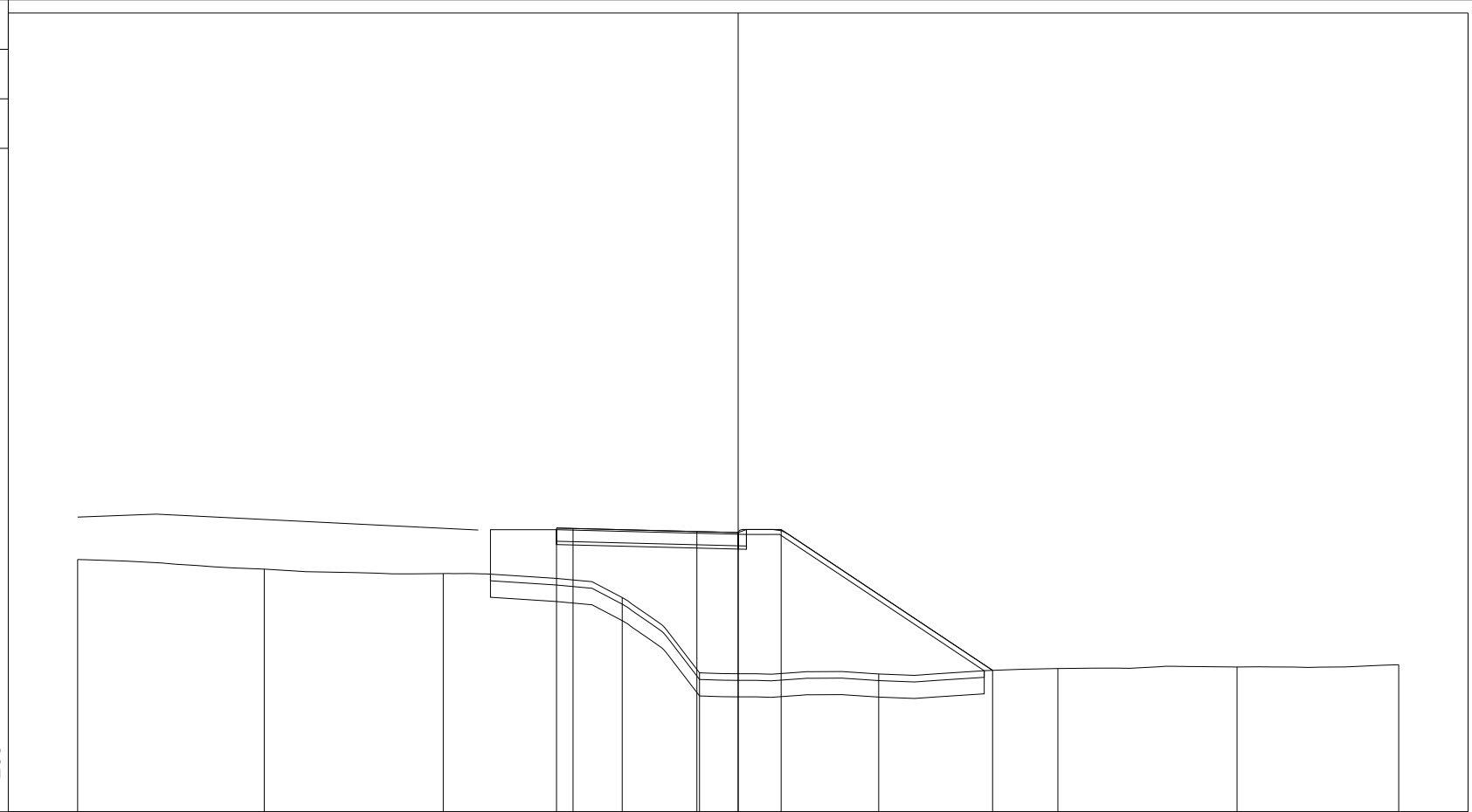
PROGRESSIVE TERRENO	-15.00	-9.74	-4.33	-0.26	2.71	7.90	12.95	18.21	23.63	25.00
PARZIALI TERRENO		5.26	5.41	4.07	2.97	5.19	5.05	5.26	5.42	1.37
QUOTE TERRENO	82.09	81.96	81.70	80.61	79.48	79.11	79.23	79.39	79.50	79.50
PROGRESSIVE PROGETTO				-0.50	0.00	3.75	5.00	6.30	12.11	
PARZIALI PROGETTO				0.50	3.75	1.25	1.30	5.81		
QUOTE PROGETTO				83.12	83.11	83.02	82.99	83.08	79.20	

PROFILO Dedicata 3

SEZIONE CD3_97

PROGRESSIVA 1480.00

A RILEVATO	m ²	44.27
BO BONIFICA	m ²	7.48
D BASE	m ²	2.02
G FONDAZIONE	m ²	0.56
a USURA	m	5.50
c BINDER	m	5.75
sc SCOTICO	m	16.04
v VEGETALE	m	8.73



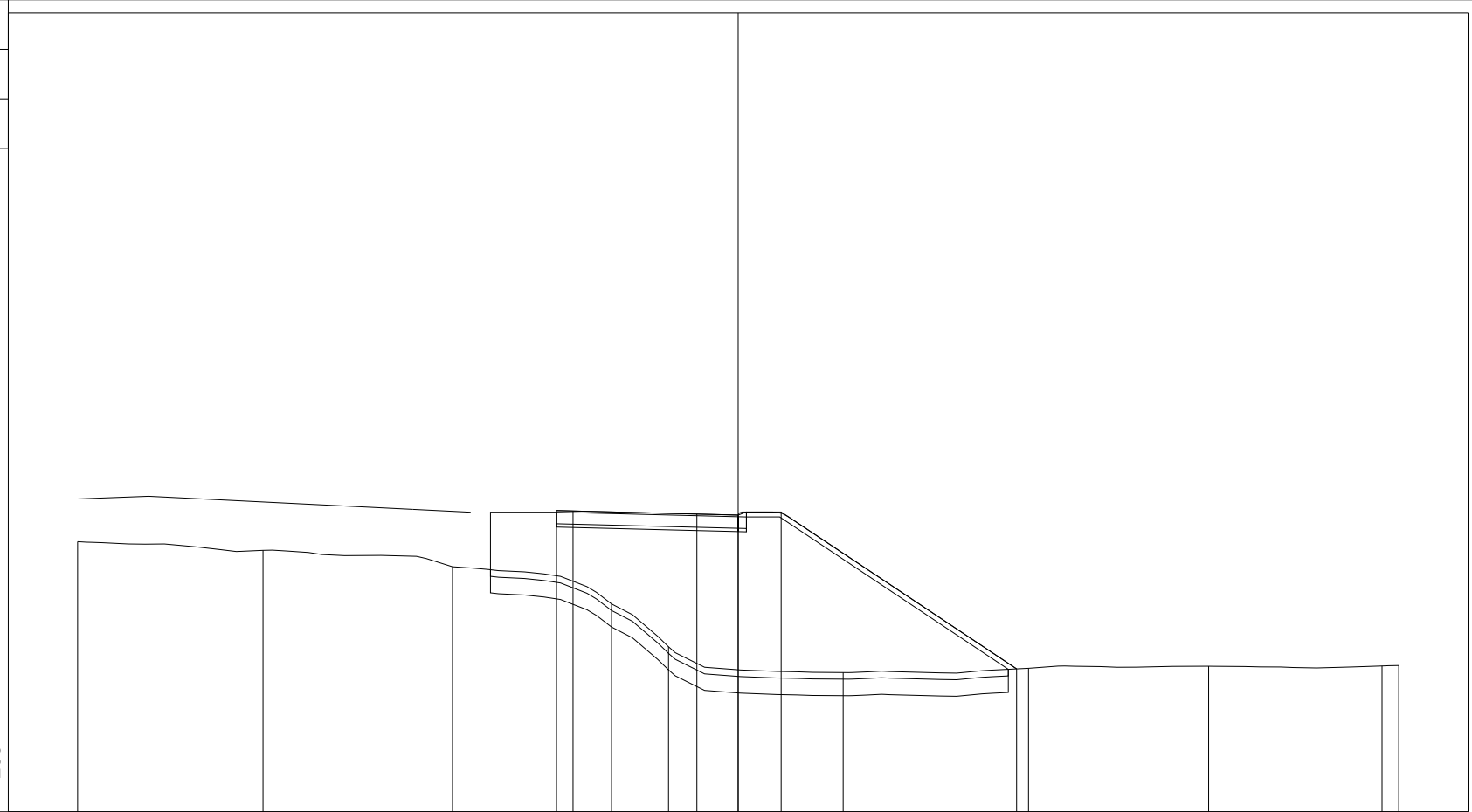
PROGRESSIVE TERRENO	-15.00	-9.35	-3.93	1.49	3.83	9.25	14.68	20.10	25.00
PARZIALI TERRENO		5.65	5.42	5.42	2.34	5.42	5.43	5.42	4.90
QUOTE TERRENO	82.64	82.35	82.22	81.49	79.21	79.17	79.34	79.39	79.45
PROGRESSIVE PROGETTO				-0.50	0.00	3.75	5.00	6.30	12.70
PARZIALI PROGETTO				0.50	3.75	1.25	1.30	6.40	
QUOTE PROGETTO				83.60	83.58	83.49	83.46	83.55	79.28

PROFILO Dedicata 3

SEZIONE CD3_98

PROGRESSIVA 1500.00

A RILEVATO	m ²	53.21
BO BONIFICA	m ²	7.84
D BASE	m ²	2.00
G FONDAZIONE	m ²	0.58
a USURA	m	5.50
c BINDER	m	5.75
sc SCOTICO	m	16.54
v VEGETALE	m	9.60



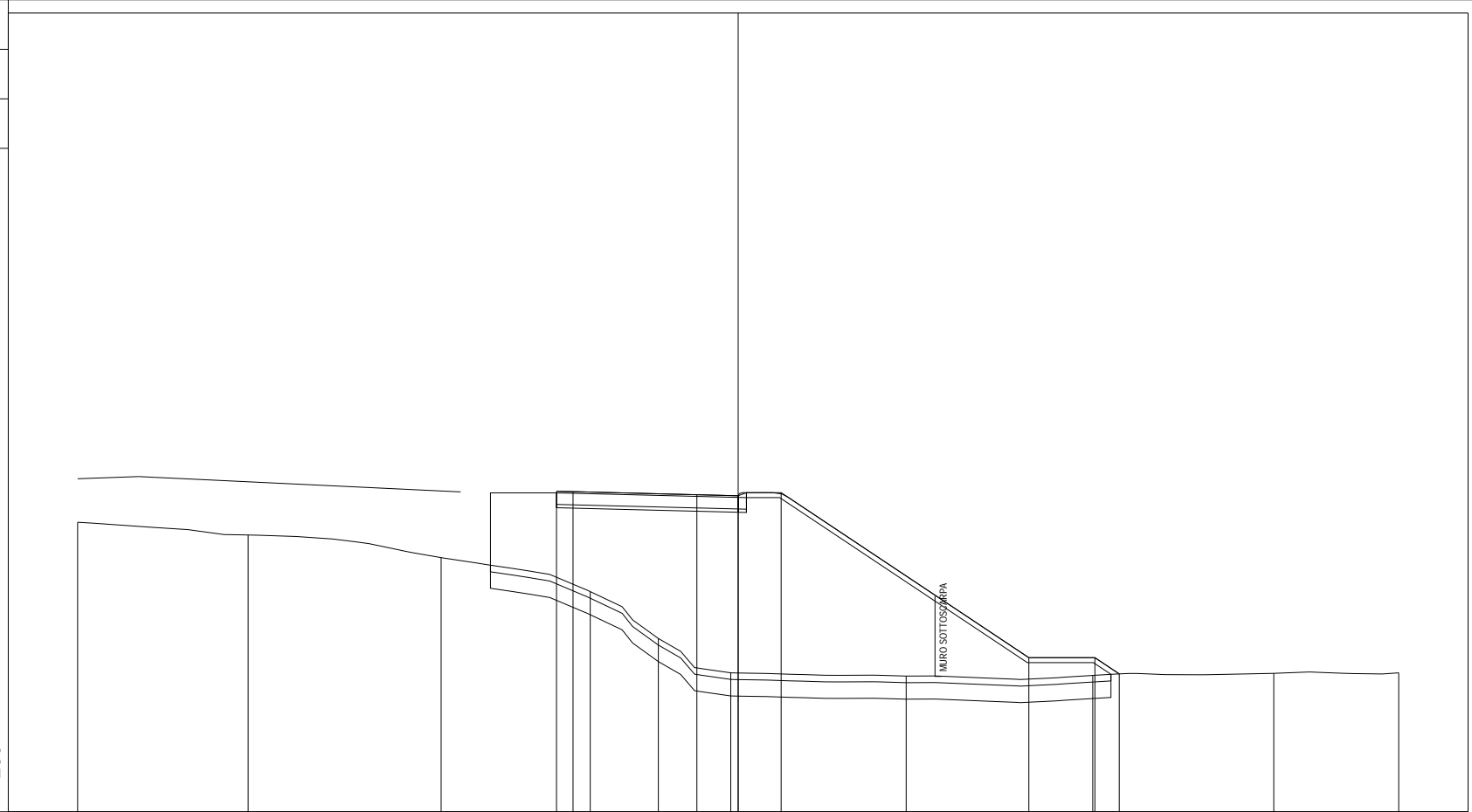
PROGRESSIVE TERRENO	-15.00	-9.39	-3.65	1.17	2.89	8.18	13.79	19.24	24.49	25.00
PARZIALI TERRENO		5.61	5.74	4.82	1.72	5.29	5.61	5.45	5.25	0.51
QUOTE TERRENO	83.18	82.92	82.42	81.30	80.00	79.22	79.35	79.41	79.42	79.43
PROGRESSIVE PROGETTO				-0.50	0.00	3.75	5.00	6.30	13.43	
PARZIALI PROGETTO				0.50	3.75	1.25	1.30	7.13		
QUOTE PROGETTO				84.12	84.11	84.02	83.99	84.08	79.33	

PROFILO Dedicata 3

SEZIONE CD3_99

PROGRESSIVA 1520.00

A RILEVATO	m ²	67.11
BO BONIFICA	m ²	9.42
D BASE	m ²	2.02
G FONDAZIONE	m ²	0.58
a USURA	m	5.50
c BINDER	m	5.75
sc SCOTICO	m	19.74
v VEGETALE	m	12.94



75

200 200

PROGRESSIVE TERRENO	-15.00	-9.84	-3.99	0.52	2.58	4.78	10.09	15.74	21.22	25.00	
PARZIALI TERRENO	5.16	5.85	4.51	2.06	2.20	5.31	5.65	5.48	3.78		
QUOTE TERRENO	83.77	83.39	82.70	81.67	80.25	79.21	79.11	79.13	79.19	79.21	
PROGRESSIVE PROGETTO				-0.50	0.00	3.75	5.00	6.30	13.80	15.80	16.54
PARZIALI PROGETTO				0.50	3.75	1.25	1.30	7.50	2.00	0.74	
QUOTE PROGETTO				84.71	84.70	84.61	84.57	84.67	79.67	79.67	79.18

PROFILO Dedicata 3

SEZIONE CD3_100

PROGRESSIVA 1540.00

A RILEVATO	m ²	76.33
BO BONIFICA	m ²	9.89
D BASE	m ²	2.01
G FONDAZIONE	m ²	0.59
a USURA	m	5.50
c BINDER	m	5.75
sc SCOTICO	m	20.74
v VEGETALE	m	14.21



PROGRESSIVE TERRENO	-15.00	-9.58	-4.03	1.27	3.53	5.12	10.64	16.15	21.61	25.00	
PARZIALI TERRENO		5.42	5.55	5.30	2.26	1.59	5.52	5.51	5.46	3.39	
QUOTE TERRENO	84.15	83.91	82.66	82.00	80.70	79.36	79.01	79.06	79.12	79.17	
PROGRESSIVE PROGETTO				-0.50	0.00	3.75	5.00	6.30	13.80	15.80	17.60
PARZIALI PROGETTO				0.50	3.75	1.25	1.30	7.50	2.00	1.80	
QUOTE PROGETTO				85.33	85.32	85.22	85.19	85.29	80.29	80.29	79.09