

**CORRIDOIO PLURIMODALE ADRIATICO
ITINERARIO MAGLIE - SANTA MARIA DI LEUCA**

S.S. N° 275 "DI S. MARIA DI LEUCA"

LAVORI DI AMMODERNAMENTO E ADEGUAMENTO ALLA SEZ. B DEL D.M. 5.11.2001

S.S. 16 dal km 981+700 al km 985+386 - S.S. 275 dal Km 0+000 al km 37+000

1° Lotto: Dal Km 0+000 di prog. al Km 23+300 di prog.

PROGETTO DEFINITIVO

COD. BA283

PROGETTAZIONE: ANAS - COORDINAMENTO TERRITORIALE ADRIATICA

I PROGETTISTI

Ing. Alberto SANCHIRICO - Progettista e Coordinatore
Ing. Simona MASCIULLO - Progettista

COLLABORATORI

Geom. Andrea DELL'ANNA
Geom. Massimo MARTANO
Geom. Giuseppe CALO'

IL GEOLOGO

Dott. Pasquale SCORCIA

IL COORDINATORE DELLA SICUREZZA IN FASE DI PROGETTAZIONE

Ing. Alberto SANCHIRICO

IL RESPONSABILE DEL PROCEDIMENTO

Ing. Gianfranco PAGLIALUNGA

RESPONSABILE PROJECT MANAGEMENT PUGLIA

Ing. Nicola MARZI

ATTIVITA' DI SUPPORTO



Via Amendola 172/c - BARI
Direttore Tecnico
Prof. Ing. Matteo Ranieri

- Particolari Costruttivi e Decorativi
- Computi Metrici

**PROGETTO STRADALE
ASSE PRINCIPALE**

SEZIONI TRASVERSALI CORSIA DEDICATA 6 - TAVOLA 43

CODICE PROGETTO

PROGETTO LIV. PROG. N. PROG.

L0503A D 1701

NOME FILE

P01_PS00_TRA_SZ30-47_A.dwg

CODICE ELAB. P01PS00TRASZ43

REVISIONE

SCALA:

A

1:200

A

REVISIONE DEL PROGETTO DEFINITIVO

Giugno 2018

REV.

DESCRIZIONE

DATA

REDATTO

VERIFICATO

APPROVATO

PROFILO Dedicata 6

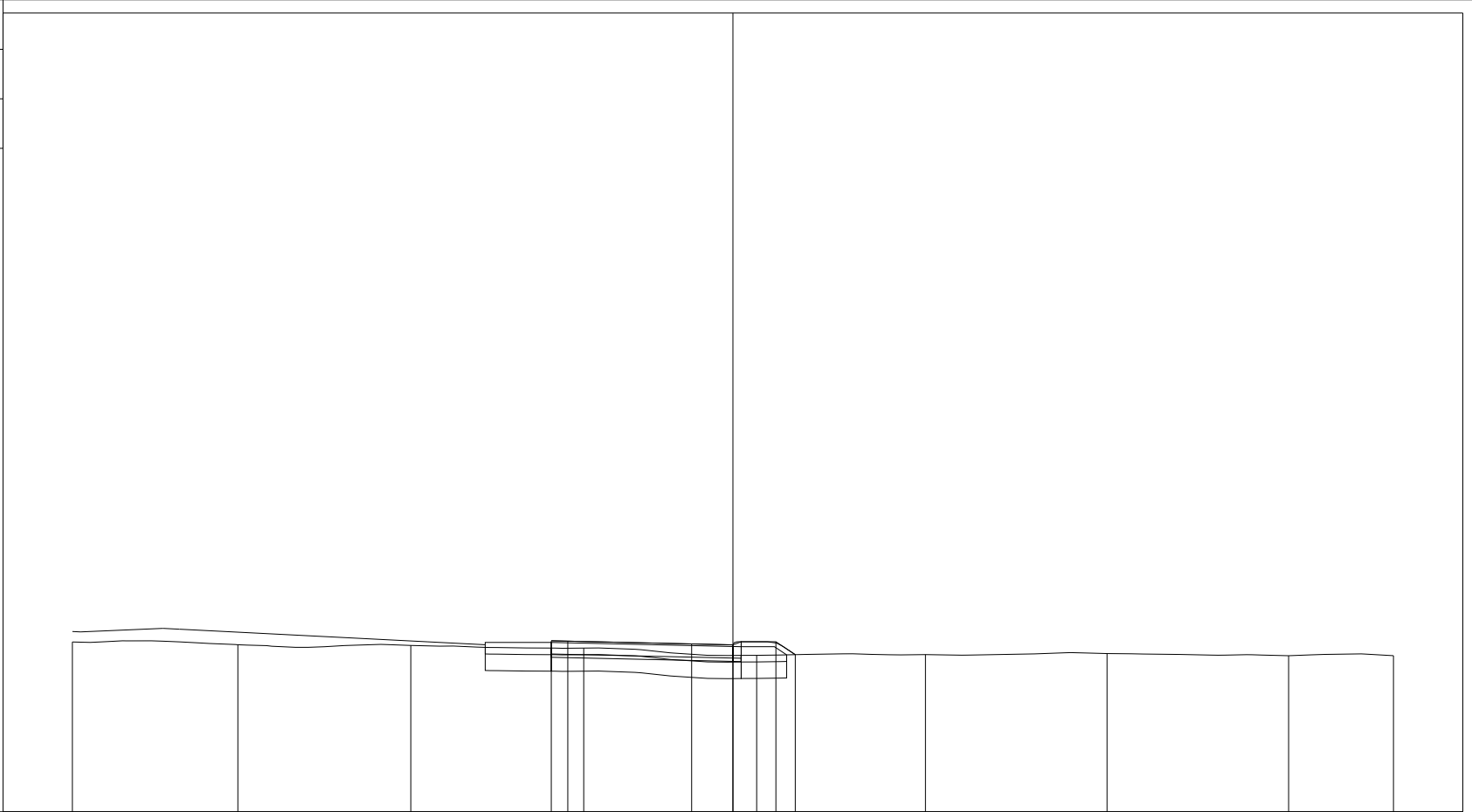
SEZIONE CD6_51

PROGRESSIVA 840.00

A RILEVATO	m ²	5.60
BO BONIFICA	m ²	4.55
D BASE	m ²	2.01
G FONDAZIONE	m ²	0.57
a USURA	m	5.50
c BINDER	m	5.75
sc SCOTICO	m	9.13
v VEGETALE	m	1.74

99

200
200



PROGRESSIVE TERRENO	-15.00	-9.99	-4.75	0.48	5.72	10.83	16.33	21.82	25.00
PARZIALI TERRENO	5.01	5.24	5.23	5.24	5.11	5.50	5.49	3.18	
QUOTE TERRENO	104.14	104.06	104.04	103.96	103.74	103.76	103.79	103.73	103.73
PROGRESSIVE PROGETTO				-0.50 0.00	3.75 5.00	6.30 6.89			
PARZIALI PROGETTO				0.50	3.75	1.25	1.30	0.59	
QUOTE PROGETTO				104.18 104.17	104.08 104.06	104.15 103.76			

PROFILO Dedicata 6

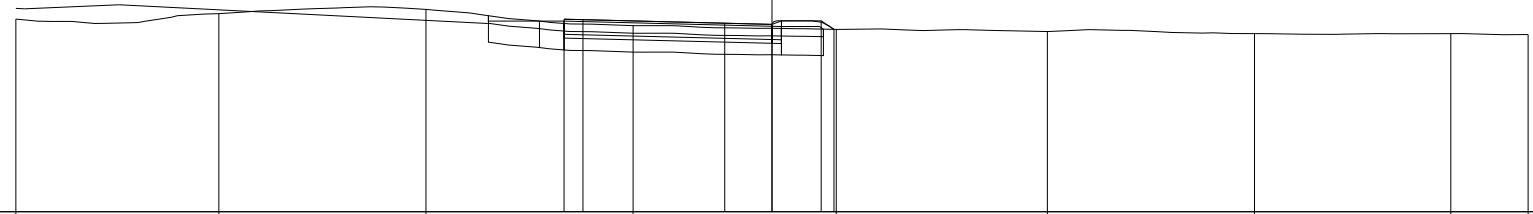
SEZIONE CD6_52

PROGRESSIVA 854.60

A RILEVATO	m ²	4.00
BO BONIFICA	m ²	4.43
D BASE	m ²	2.02
G FONDAZIONE	m ²	0.58
a USURA	m	5.50
c BINDER	m	5.75
sc SCOTICO	m	8.86
v VEGETALE	m	1.45

99

200
200



PROGRESSIVE TERRENO	-15.00	-9.63	-4.15	1.33	6.70	12.28	17.76	22.95	25.00
PARZIALI TERRENO		5.37	5.48	5.48	5.37	5.58	5.48	5.19	2.05
QUOTE TERRENO	104.10	104.24	104.35	103.92	103.82	103.77	103.71	103.71	103.69
PROGRESSIVE PROGETTO				-0.50 0.00	3.75 5.00	6.30 6.64			
PARZIALI PROGETTO				0.50 3.75	1.25 1.30	0.34			
QUOTE PROGETTO				104.09 104.08	103.99 103.96	104.05 103.82			

PROFILO Dedicata 6

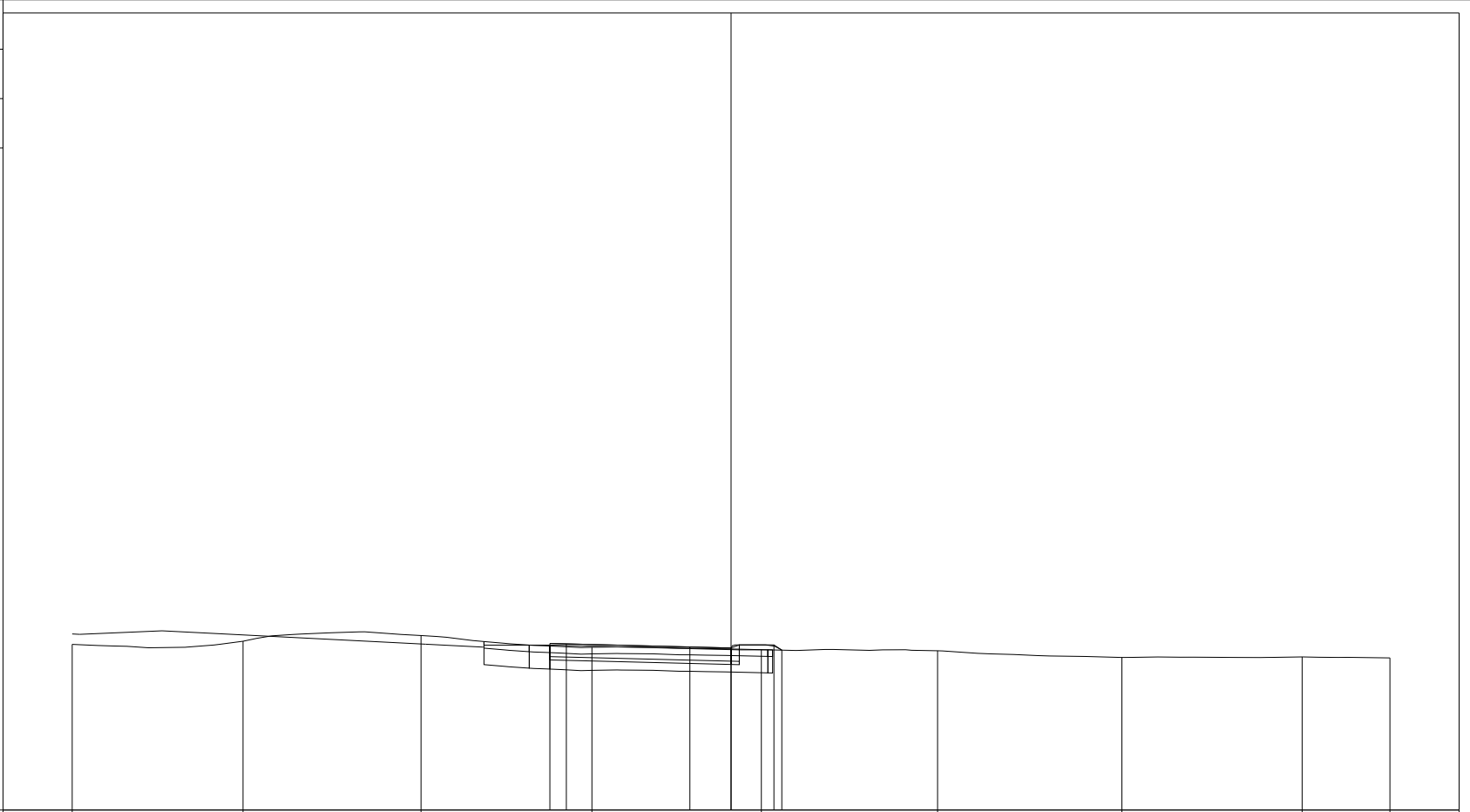
SEZIONE CD6_53

PROGRESSIVA 860.00

A RILEVATO	m ²	3.49
BO BONIFICA	m ²	4.37
D BASE	m ²	2.01
G FONDAZIONE	m ²	0.58
a USURA	m	5.50
c BINDER	m	5.75
sc SCOTICO	m	8.76
v VEGETALE	m	1.32

99

200
200



PROGRESSIVE TERRENO	-15.00	-9.81	-4.41	0.78	5.92	11.27	16.86	22.33	25.00
PARZIALI TERRENO		5.19	5.40	5.19	5.14	5.35	5.59	5.47	2.67
QUOTE TERRENO	104.03	104.12	104.30	103.94	103.87	103.84	103.63	103.65	103.62
PROGRESSIVE PROGETTO				-0.50 0.00	3.75 5.00	6.30 6.54			
PARZIALI PROGETTO				0.50	3.75	1.30			0.24
QUOTE PROGETTO				104.06 104.04	103.95	103.92	104.01 103.85		

PROFILO Dedicata 6

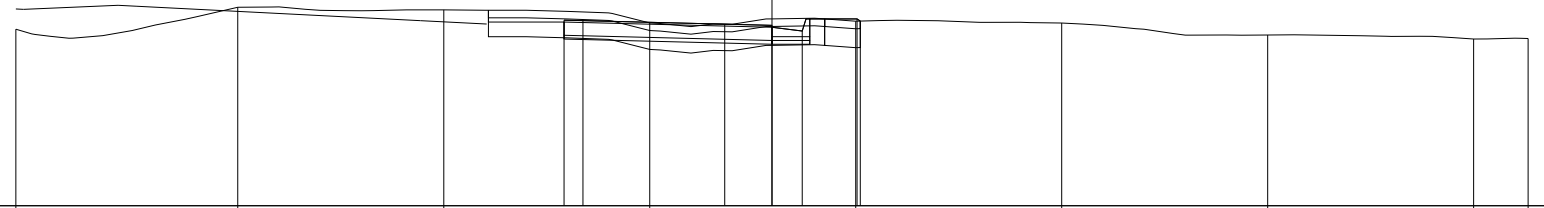
SEZIONE CD6_54

PROGRESSIVA 880.00

A RILEVATO	m ²	2.54
B STERRO	m ²	0.04
BO BONIFICA	m ²	4.94
D BASE	m ²	1.93
G FONDAZIONE	m ²	0.64
a USURA	m	5.50
c BINDER	m	5.50
sc SCOTICO	m	9.88

99

200 200



PROGRESSIVE TERRENO	-15.00	-9.13	-3.68	1.77	7.21	12.66	18.11	23.56	25.00	
PARZIALI TERRENO	5.87	5.45	5.45	5.44	5.45	5.45	5.45	1.44		
QUOTE TERRENO	103.67	104.25	104.18	103.83	103.88	103.83	103.52	103.41	103.42	
PROGRESSIVE PROGETTO				-0.50	0.00	3.75	5.00	5.80	7.25	7.34
PARZIALI PROGETTO				0.50	3.75	1.25	0.80	1.45	0.09	
QUOTE PROGETTO				103.91	103.90	103.80	103.72	103.62	103.94	103.88

PROFILO Dedicata 6

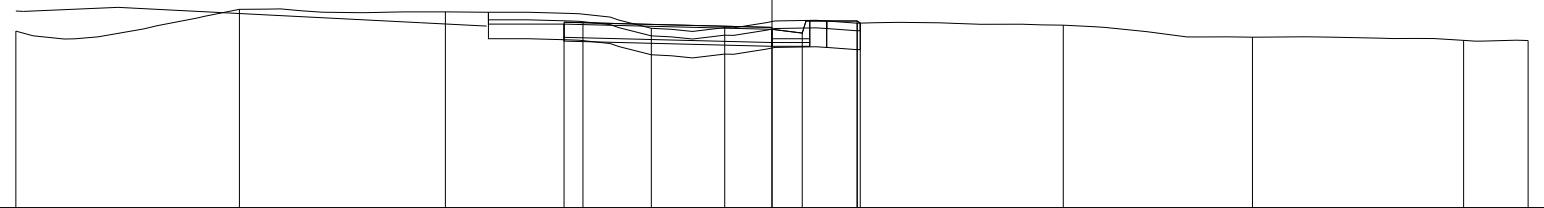
SEZIONE CD6_55

PROGRESSIVA 880.19

A RILEVATO	m ²	2.79
B STERRO	m ²	0.03
BO BONIFICA	m ²	4.91
D BASE	m ²	1.92
G FONDAZIONE	m ²	0.65
a USURA	m	5.50
c BINDER	m	5.50
sc SCOTICO	m	9.89

99

200
200



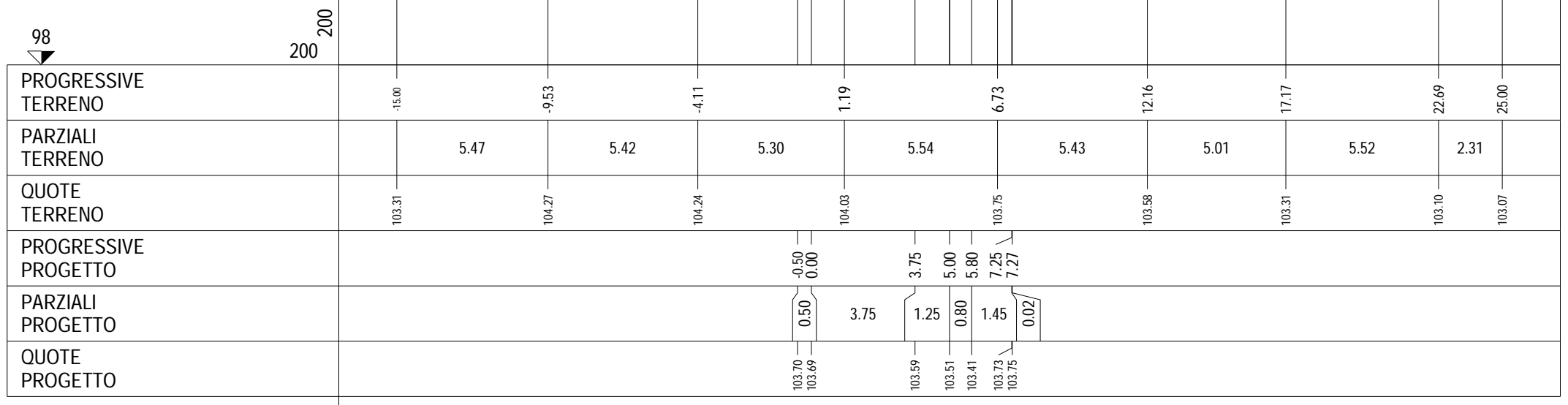
PROGRESSIVE TERRENO	-15.00	-9.09	-3.64	1.81	7.26	12.70	17.71	23.29	25.00	
PARZIALI TERRENO	5.91	5.45	5.45	5.45	5.44	5.01	5.58	1.71		
QUOTE TERRENO	103.67	104.25	104.18	103.75	103.88	103.83	103.51	103.43	103.42	
PROGRESSIVE PROGETTO				-0.50	0.00	3.75	5.00	5.80	7.25	7.33
PARZIALI PROGETTO				0.50	3.75	1.25	0.80	1.45	0.08	
QUOTE PROGETTO				103.91	103.89	103.80	103.72	103.62	103.94	103.88

PROFILO Dedicata 6

SEZIONE CD6_56

PROGRESSIVA 903.97

A RILEVATO m² 1.24
 B STERRO m² 0.82
 BO BONIFICA m² 4.90
 D BASE m² 1.92
 G FONDAZIONE m² 0.65
 a USURA m 5.50
 c BINDER m 5.50
 sc SCOTICO m 9.77

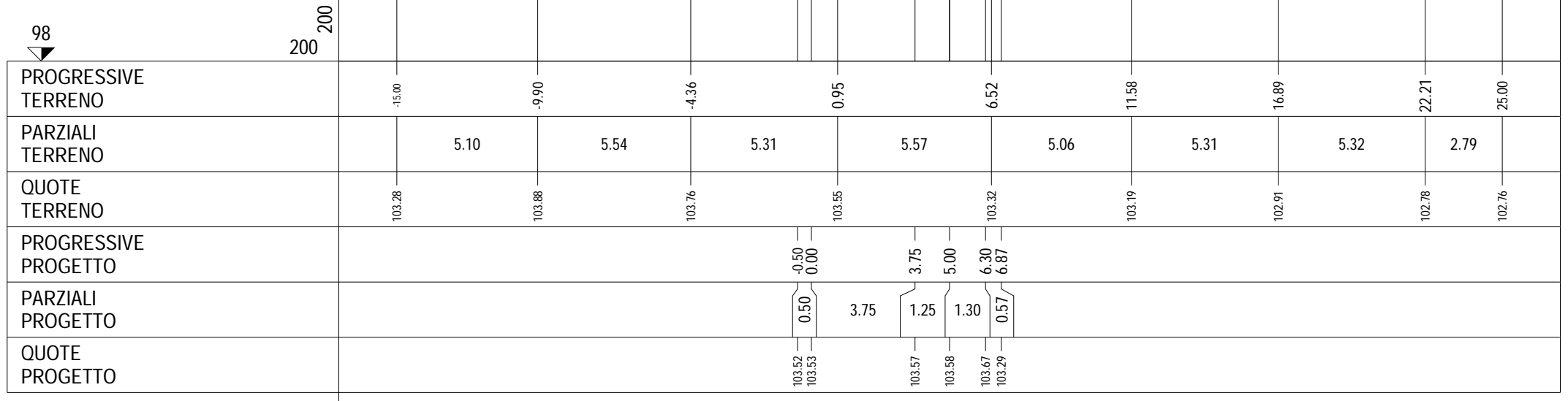


PROFILO Dedicata 6

SEZIONE CD6_57

PROGRESSIVA 920.00

A RILEVATO	m ²	3.48
BO BONIFICA	m ²	4.52
D BASE	m ²	2.01
G FONDAZIONE	m ²	0.57
a USURA	m	5.50
c BINDER	m	5.75
sc SCOTICO	m	9.07
v VEGETALE	m	1.72

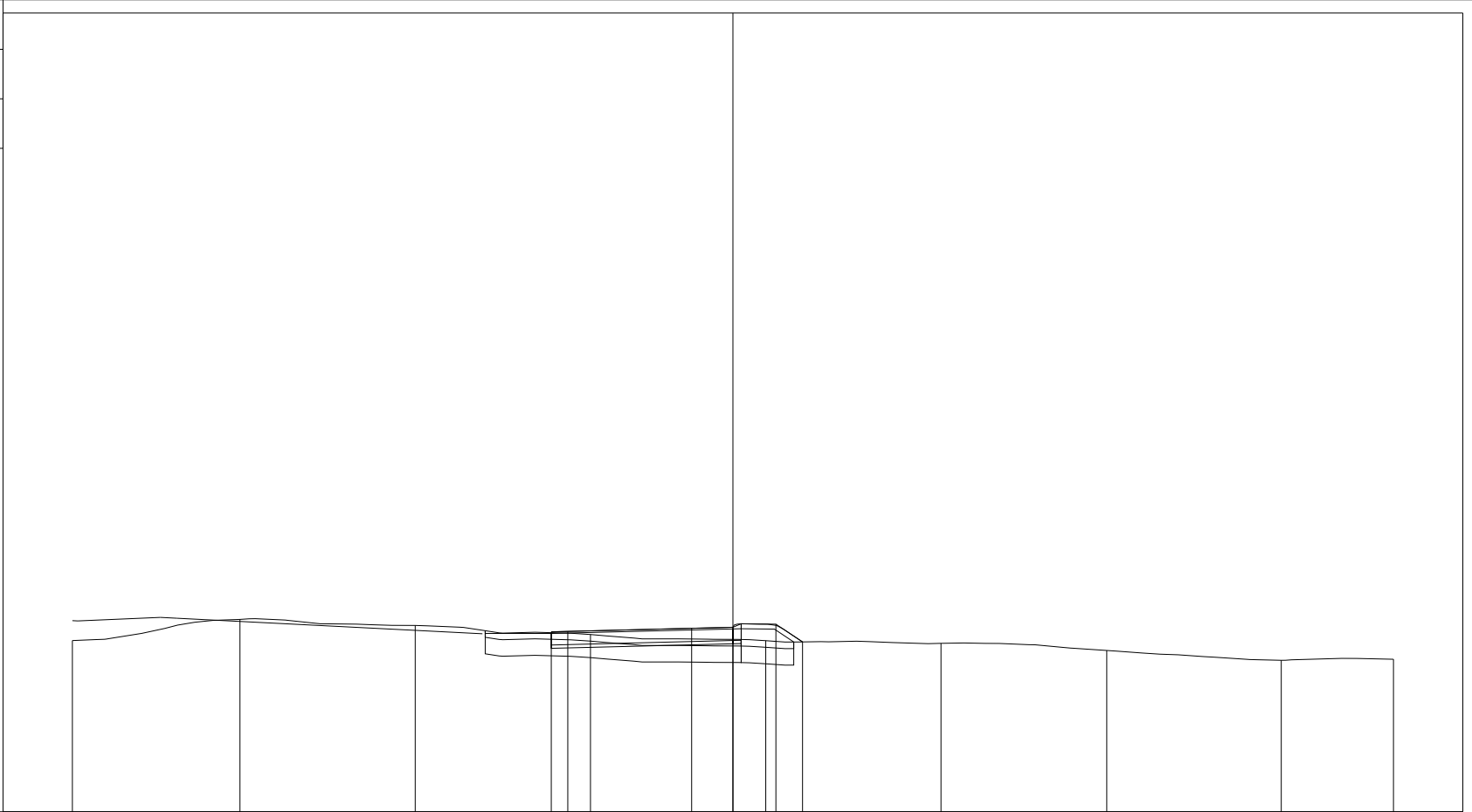


PROFILO Dedicata 6

SEZIONE CD6_58

PROGRESSIVA 926.21

A RILEVATO	m ²	5.40
BO BONIFICA	m ²	4.65
D BASE	m ²	2.01
G FONDAZIONE	m ²	0.58
a USURA	m	5.50
c BINDER	m	5.75
sc SCOTICO	m	9.35
v VEGETALE	m	2.00



200
200

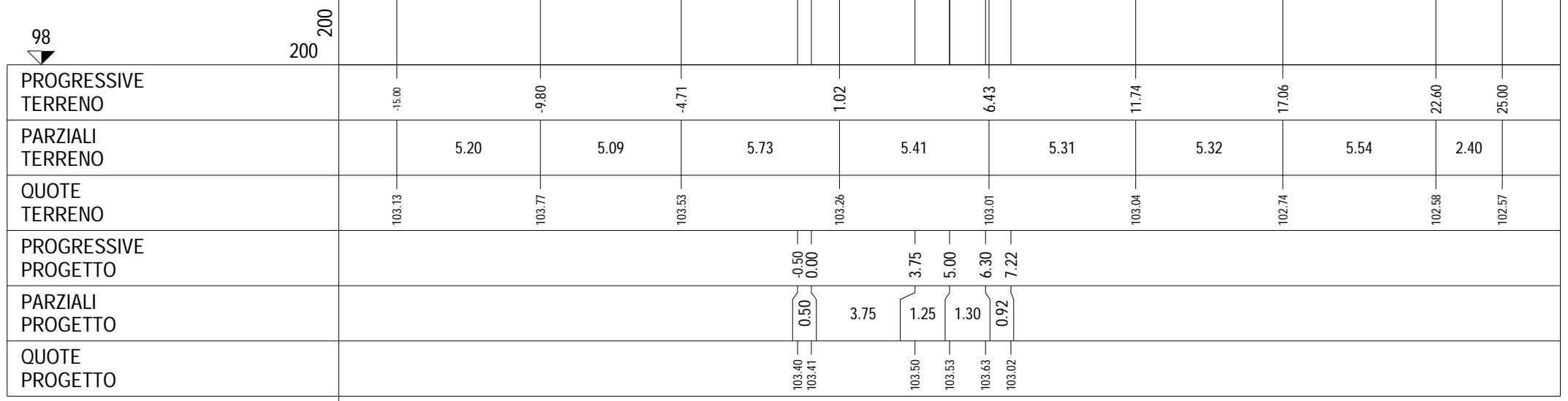
PROGRESSIVE TERRENO	-15.00	-9.93	-4.62	0.69	5.99	11.30	16.32	21.60	25.00
PARZIALI TERRENO	5.07	5.31	5.31	5.30	5.31	5.02	5.28	3.40	
QUOTE TERRENO	103.19	103.83	103.64	103.37	103.18	103.10	102.89	102.59	102.62
PROGRESSIVE PROGETTO				-0.50 0.00	3.75 5.00	6.30 7.11			
PARZIALI PROGETTO				0.50 3.75	1.25 1.30	0.81			
QUOTE PROGETTO				103.45 103.46	103.56 103.59	103.68 103.15			

PROFILO Dedicata 6

SEZIONE CD6_59

PROGRESSIVA 931.25

A RILEVATO	m ²	5.84
BO BONIFICA	m ²	4.74
D BASE	m ²	2.02
G FONDAZIONE	m ²	0.57
a USURA	m	5.50
c BINDER	m	5.75
sc SCOTICO	m	9.45
v VEGETALE	m	2.14

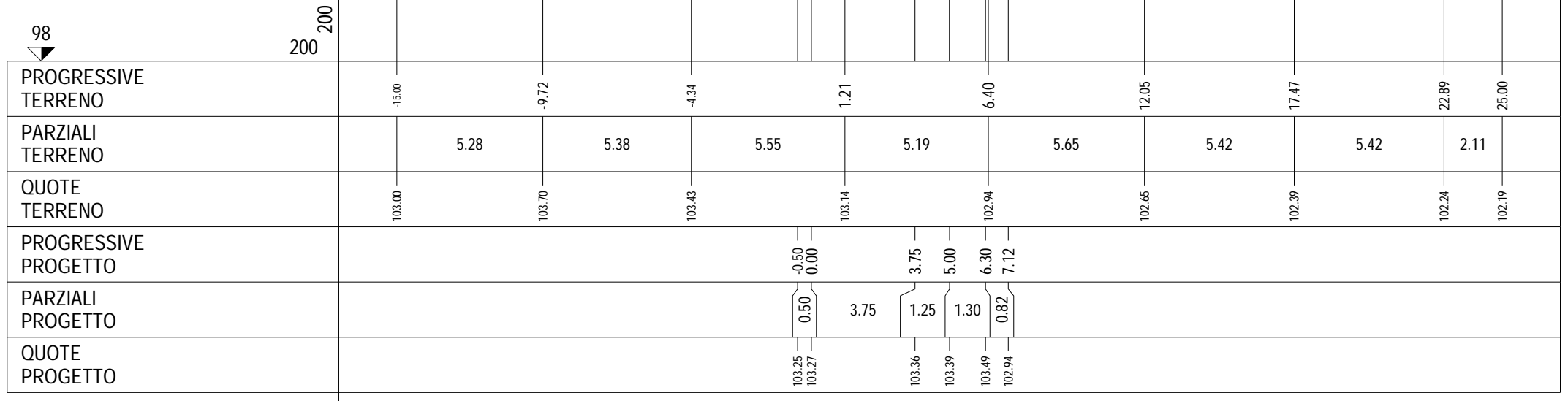


PROFILO Dedicata 6

SEZIONE CD6_60

PROGRESSIVA 943.76

A RILEVATO	m ²	5.61
BO BONIFICA	m ²	4.67
D BASE	m ²	2.02
G FONDAZIONE	m ²	0.58
a USURA	m	5.50
c BINDER	m	5.75
sc SCOTICO	m	9.35
v VEGETALE	m	2.02



PROFILO Dedicata 6

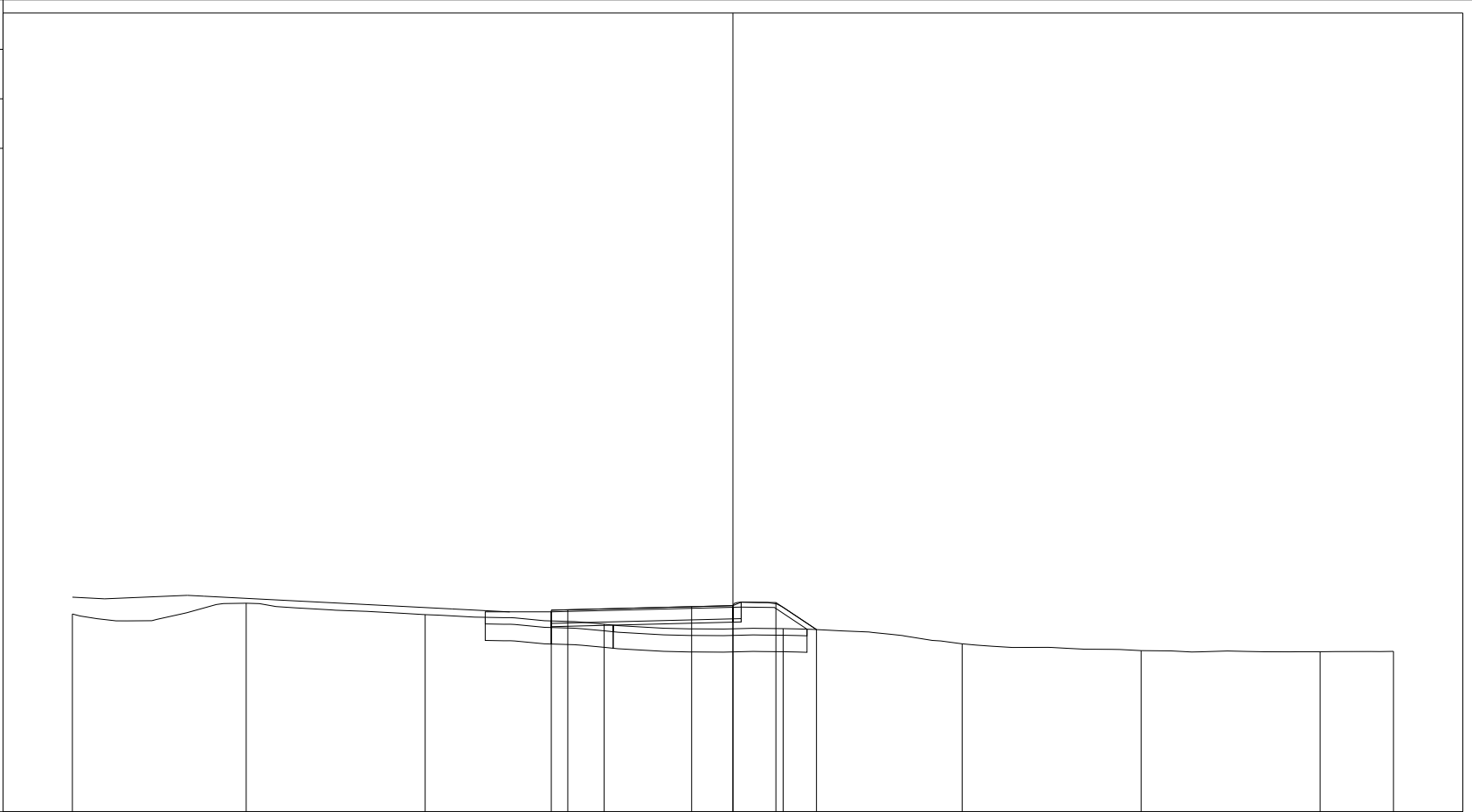
SEZIONE CD6_61

PROGRESSIVA 956.27

A RILEVATO m² 8.54
 BO BONIFICA m² 4.89
 D BASE m² 2.01
 G FONDAZIONE m² 0.57
 a USURA m 5.50
 c BINDER m 5.75
 sc SCOTICO m 9.74
 v VEGETALE m 2.51

97

200 200



PROGRESSIVE TERRENO	-15.00	-9.74	-4.32	1.10	6.52	11.94	17.36	22.78	25.00
PARZIALI TERRENO	5.26	5.42	5.42	5.42	5.42	5.42	5.42	2.22	
QUOTE TERRENO	102.99	103.32	102.97	102.68	102.55	102.09	101.88	101.85	101.86
PROGRESSIVE PROGETTO				-0.50	0.00	3.75	5.00	6.30	7.53
PARZIALI PROGETTO				0.50	3.75	1.25	1.30	1.23	
QUOTE PROGETTO				103.11	103.12	103.21	103.24	103.34	102.52

PROFILO Dedicata 6

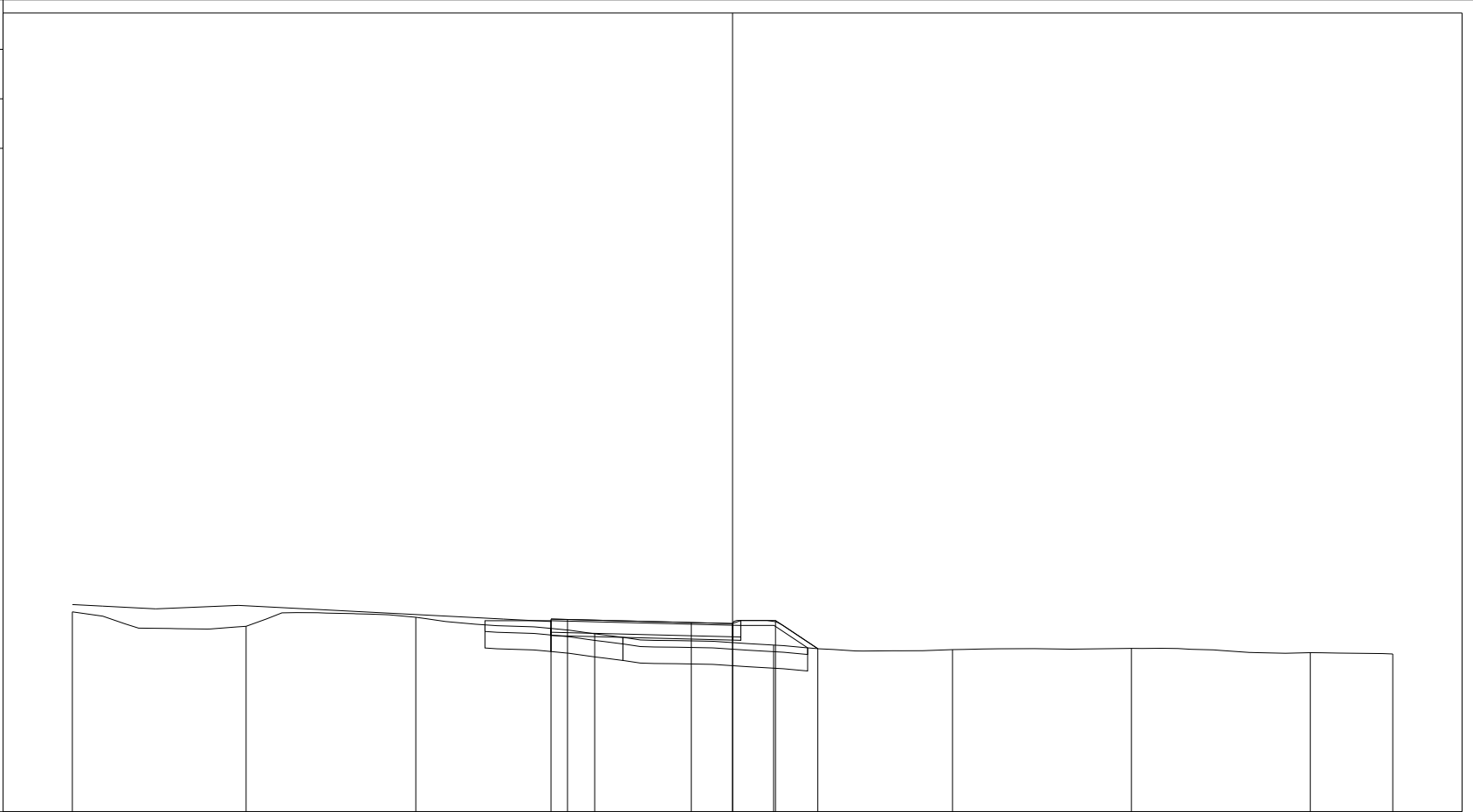
SEZIONE CD6_62

PROGRESSIVA 981.18

A RILEVATO	m ²	8.04
BO BONIFICA	m ²	4.88
D BASE	m ²	2.01
G FONDAZIONE	m ²	0.58
a USURA	m	5.50
c BINDER	m	5.75
sc SCOTICO	m	9.80
v VEGETALE	m	2.58

97

200
200



PROGRESSIVE TERRENO	-15.00	-9.74	-4.60	0.82	6.24	11.66	17.08	22.50	25.00
PARZIALI TERRENO		5.26	5.14	5.42	5.42	5.42	5.42	5.42	2.50
QUOTE TERRENO	103.06	102.62	102.89	102.39	102.05	101.91	101.95	101.82	101.78
PROGRESSIVE PROGETTO				-0.50	0.00	3.75	5.00	6.30	7.58
PARZIALI PROGETTO				0.50	3.75	1.25	1.30	1.28	
QUOTE PROGETTO				102.84	102.83	102.73	102.70	102.80	101.94

PROFILO Dedicata 6

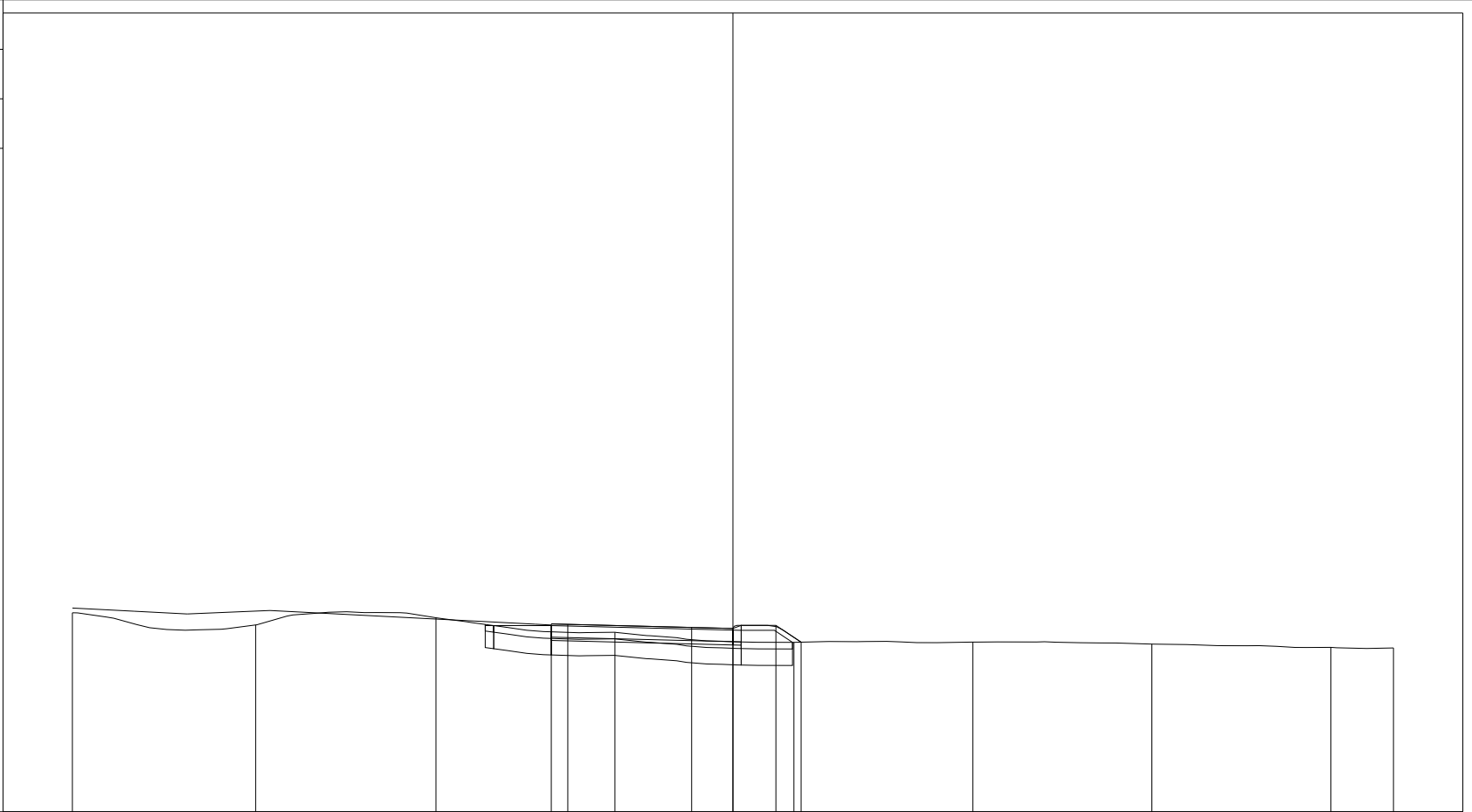
SEZIONE CD6_63

PROGRESSIVA 993.72

A RILEVATO	m ²	5.98
BO BONIFICA	m ²	4.64
D BASE	m ²	2.02
G FONDAZIONE	m ²	0.58
a USURA	m	5.50
c BINDER	m	5.75
sc SCOTICO	m	9.31
v VEGETALE	m	1.95

97

200 200



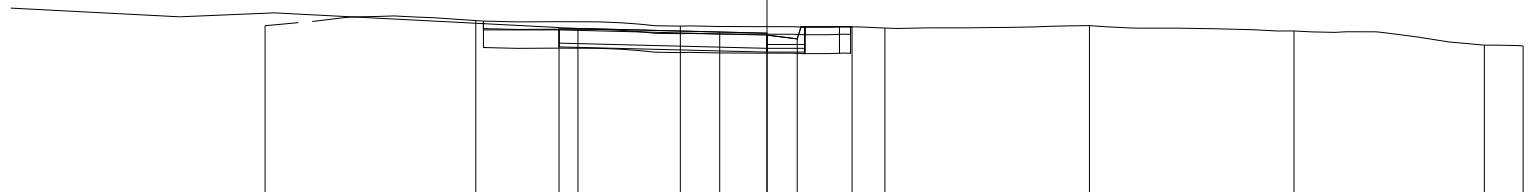
PROGRESSIVE TERRENO	-15.00	-9.45	-3.99	1.43	6.85	12.27	17.68	23.10	25.00
PARZIALI TERRENO		5.55	5.46	5.42	5.42	5.42	5.41	5.42	1.90
QUOTE TERRENO	103.03	102.66	102.88	102.44	102.13	102.14	102.08	101.98	101.96
PROGRESSIVE PROGETTO				-0.50	0.00	3.75	5.00	6.30	7.06
PARZIALI PROGETTO				0.50	3.75	1.25	1.30	0.76	
QUOTE PROGETTO				102.69	102.68	102.58	102.55	102.65	102.14

PROFILO Dedicata 6

SEZIONE CD6_64

PROGRESSIVA 1006.26

A RILEVATO	m ²	2.08
BO BONIFICA	m ²	4.85
D BASE	m ²	1.92
G FONDAZIONE	m ²	0.65
a USURA	m	5.50
c BINDER	m	5.50
sc SCOTICO	m	9.71



98

200 200

PROGRESSIVE TERRENO		-8.28	-2.70	2.71	8.12	13.53	18.94	23.97	25.00
PARZIALI TERRENO		0.88	5.41	5.41	5.41	5.41	5.41	4.98	
QUOTE TERRENO		102.61	102.74	102.59	102.54	102.61	102.46	102.09	102.07
PROGRESSIVE PROGETTO			-0.50	3.75	5.00	5.80	7.25		
PARZIALI PROGETTO			0.50	3.75	1.25	0.80	1.45		
QUOTE PROGETTO			102.54	102.53	102.44	102.36	102.25	102.57	