
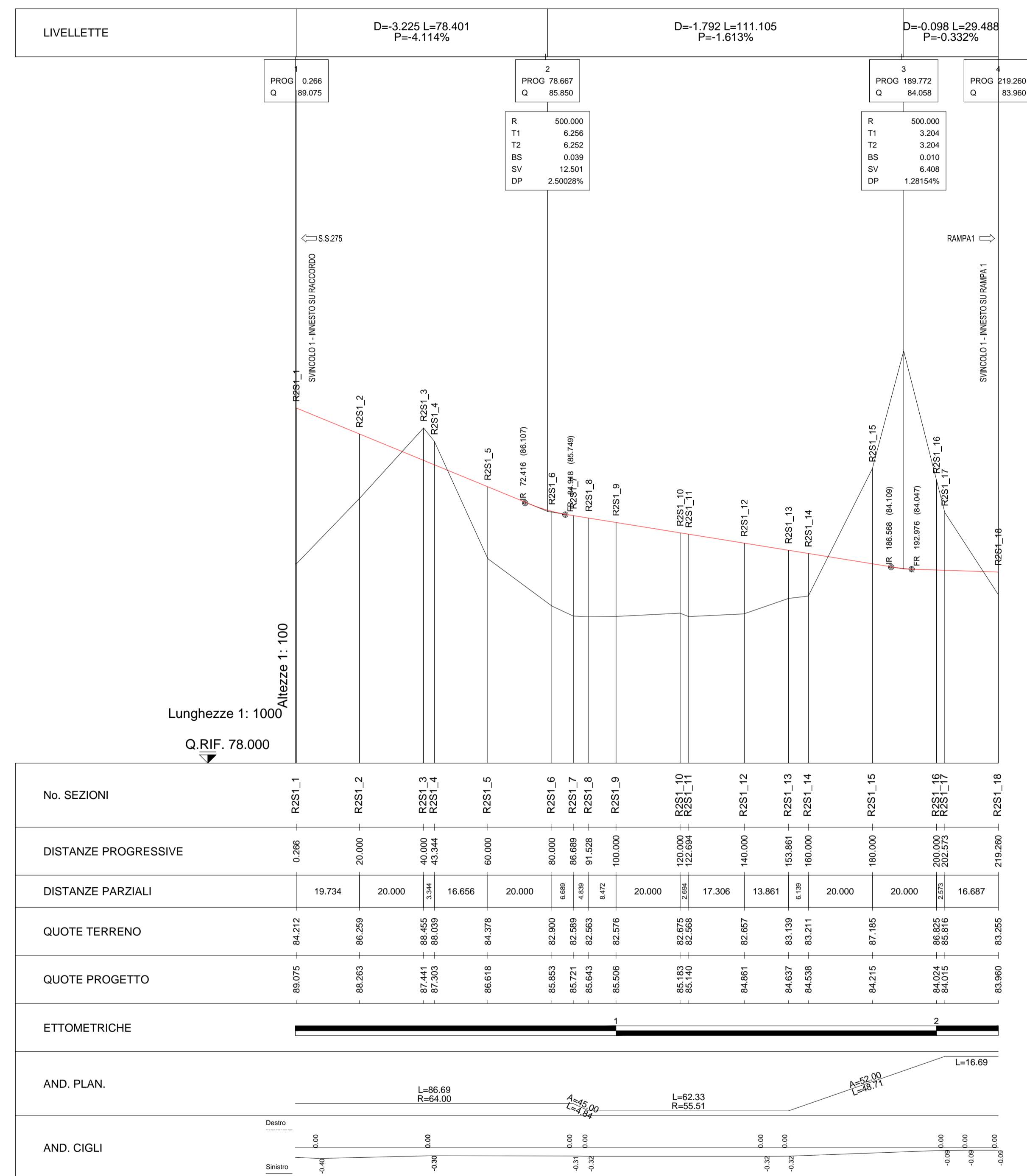


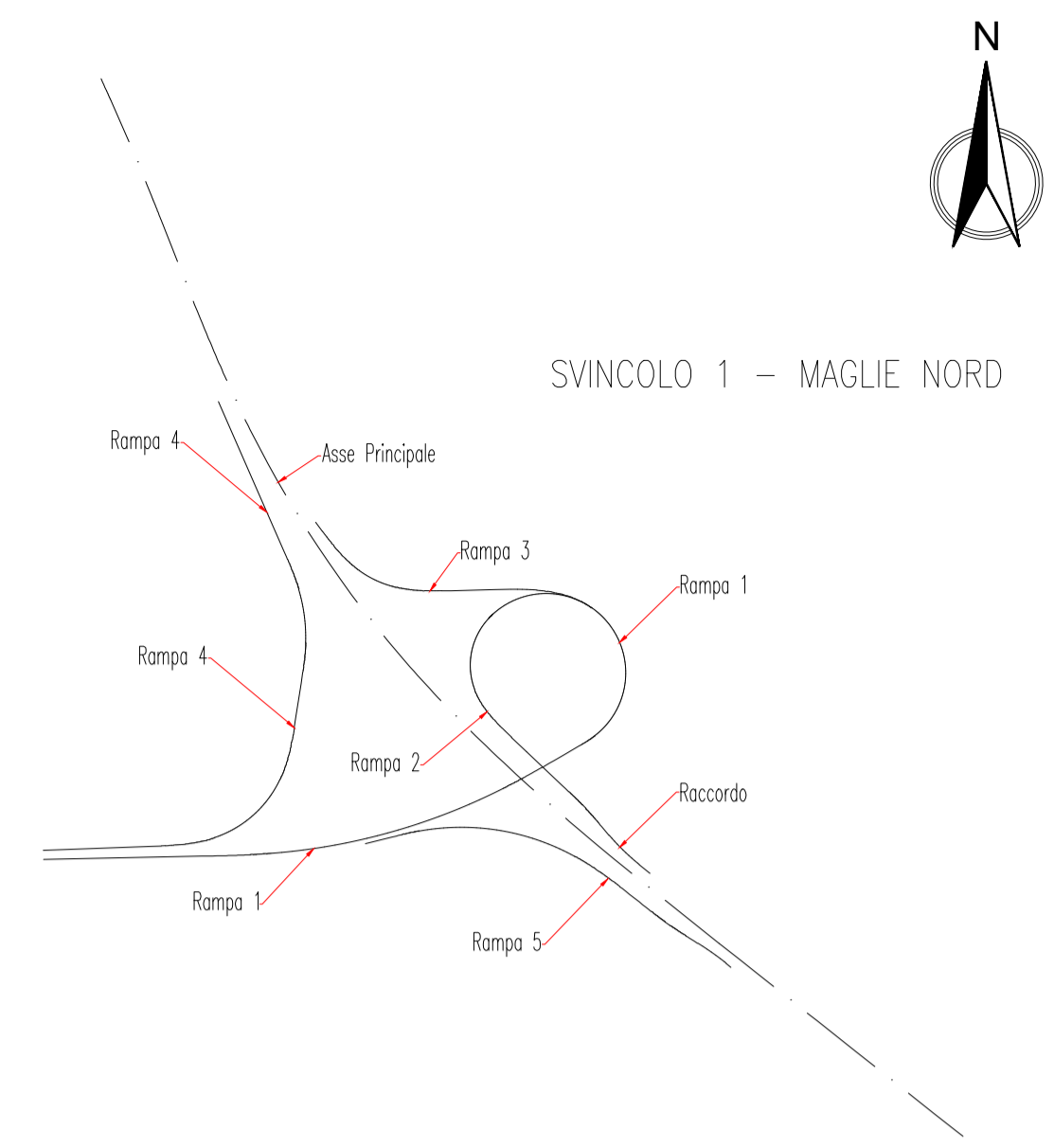
### RACCORDO



### RAMPA 2



KEYPLAN



**anas** GRUPPO FS ITALIANE Direzione Progettazione e Realizzazione Lavori

**90**

**CORRIDOIO PLURIMODALE ADRIATICO**  
**ITINERARIO MAGLIE - SANTA MARIA DI LEUCA**  
**S.S. N° 275 "DI S. MARIA DI LEUCA"**  
**LAVORI DI AMMODERNAMENTO E ADEGUAMENTO ALLA SEZ. B DEL D.M. 5.11.2001**  
 S.S. 16 dal km 981+700 al km 985+386 - S.S. 275 dal Km 0+000 al km 37+000  
**1° Lotto: Dal Km 0+000 di prog. al Km 23+300 di prog.**

**PROGETTO DEFINITIVO** COD. BA283

**PROGETTAZIONE: ANAS - COORDINAMENTO TERRITORIALE ADRIATICA**

<p>PROGETTISTI</p> <p>Ing. Alberto SANCHIRICO - Progettista e Coordinatore</p> <p>Ing. Simona MASCIULLO - Progettista</p>	<p>ATTIVITA' DI SUPPORTO</p> <p><b>Gestione Appalti &amp; Management s.r.l.</b> - Tracciato</p> <p>Geom. Massimo MANTANO</p> <p>Geom. Giuseppe CALO'</p>
<p>COLLABORATORI</p> <p>Geom. Andrea DELL'ANNA</p> <p>Geom. Massimo MANTANO</p> <p>Geom. Giuseppe CALO'</p>	
<p>IL GEOLOGO</p> <p>Dott. Pasquale SCORCIA</p>	
<p>IL COORDINATORE DELLA SICUREZZA IN FASE DI PROGETTAZIONE</p> <p>Ing. Alberto SANCHIRICO</p>	
<p>IL RESPONSABILE DEL PROCEDIMENTO</p> <p>Ing. Giustino FRIGALUNGA</p>	
<p>RESPONSABILE PROJECT MANAGEMENT PUGLIA</p> <p>Ing. Nicola MARZI</p>	

**PROGETTO STRADALE**  
**SVINCOLO 1 - MAGLIE NORD**  
**PROFILO LONGITUDINALE - RAMPA 2 e RACCORDO**

CODICE PROGETTO	NOME FILE	REVISIONE	SCALA:
PROGETTO LIV. PROG. N. PROG.	V00_SV01_TRA_FP02_B.dwg		
LAB. ELAB.	V00SV01TRAFP02	B	1:1000/100

REV.	DESCRIZIONE	DATA	REDATTO	VERIFICATO	APPROVATO
B	REVISIONE DEL PROGETTO DEFINITIVO DEL 2017	Giugno 2018			
A	REVISIONE DEL PROGETTO DEFINITIVO	Novembre 2017			