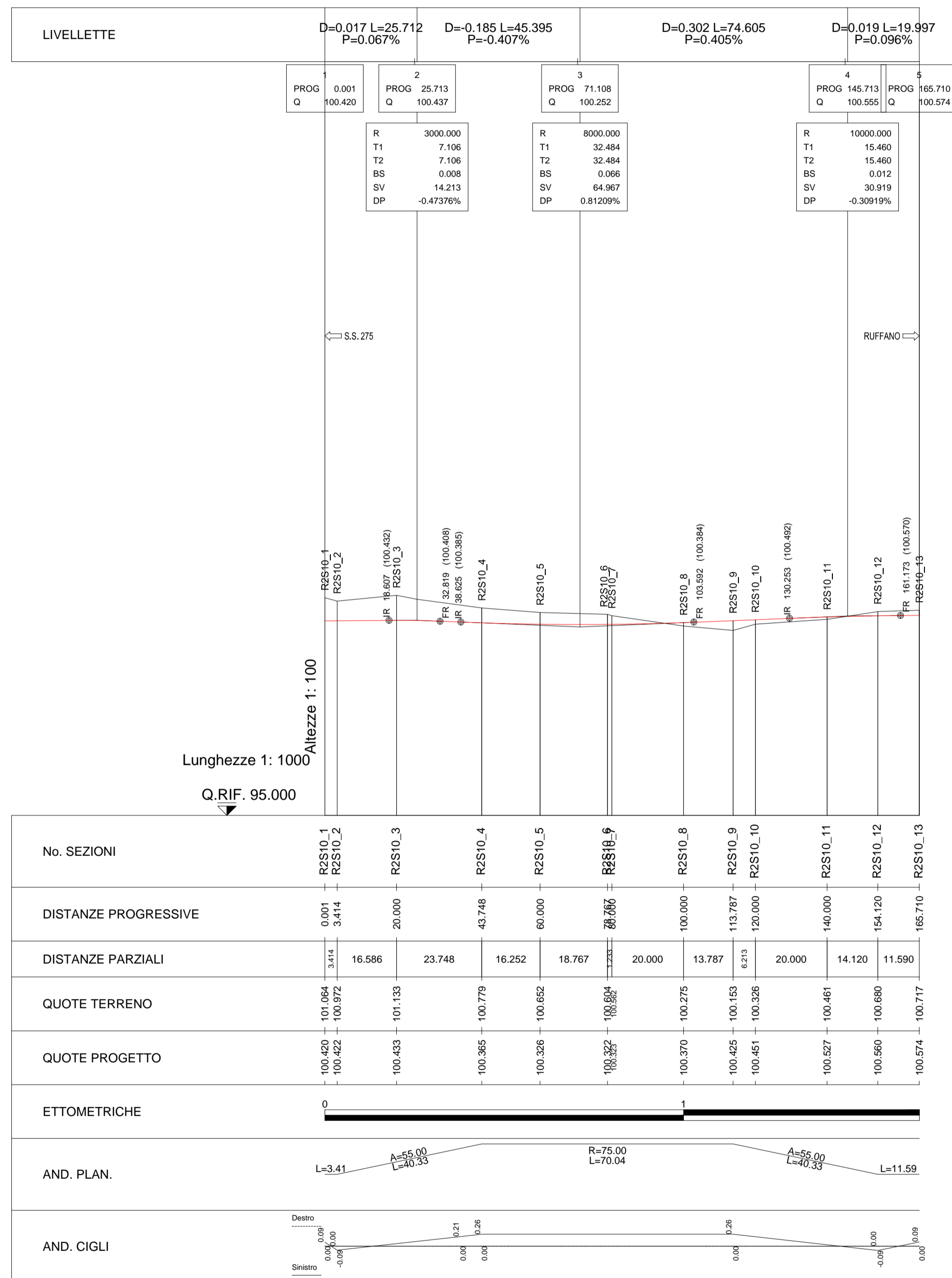
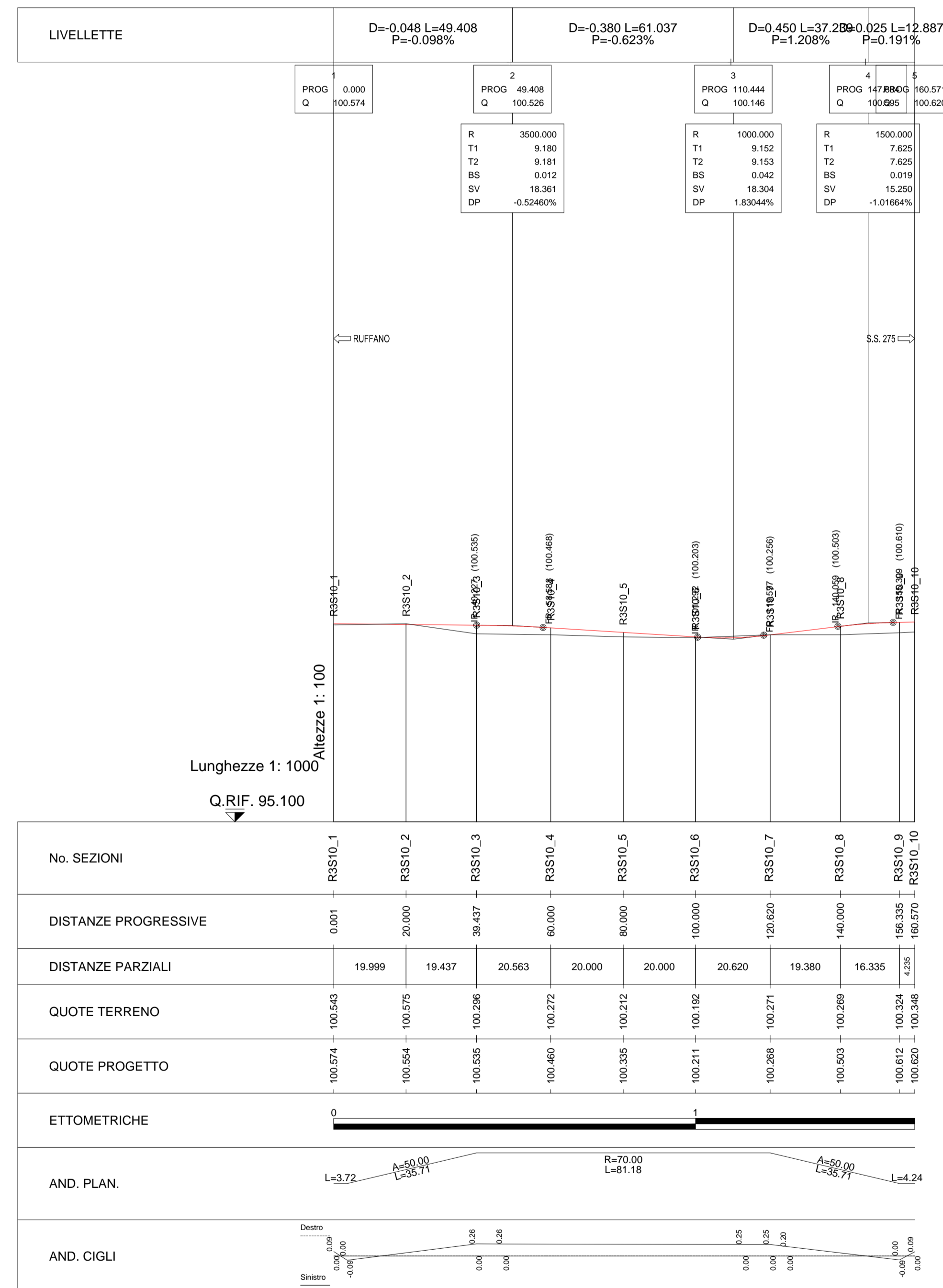


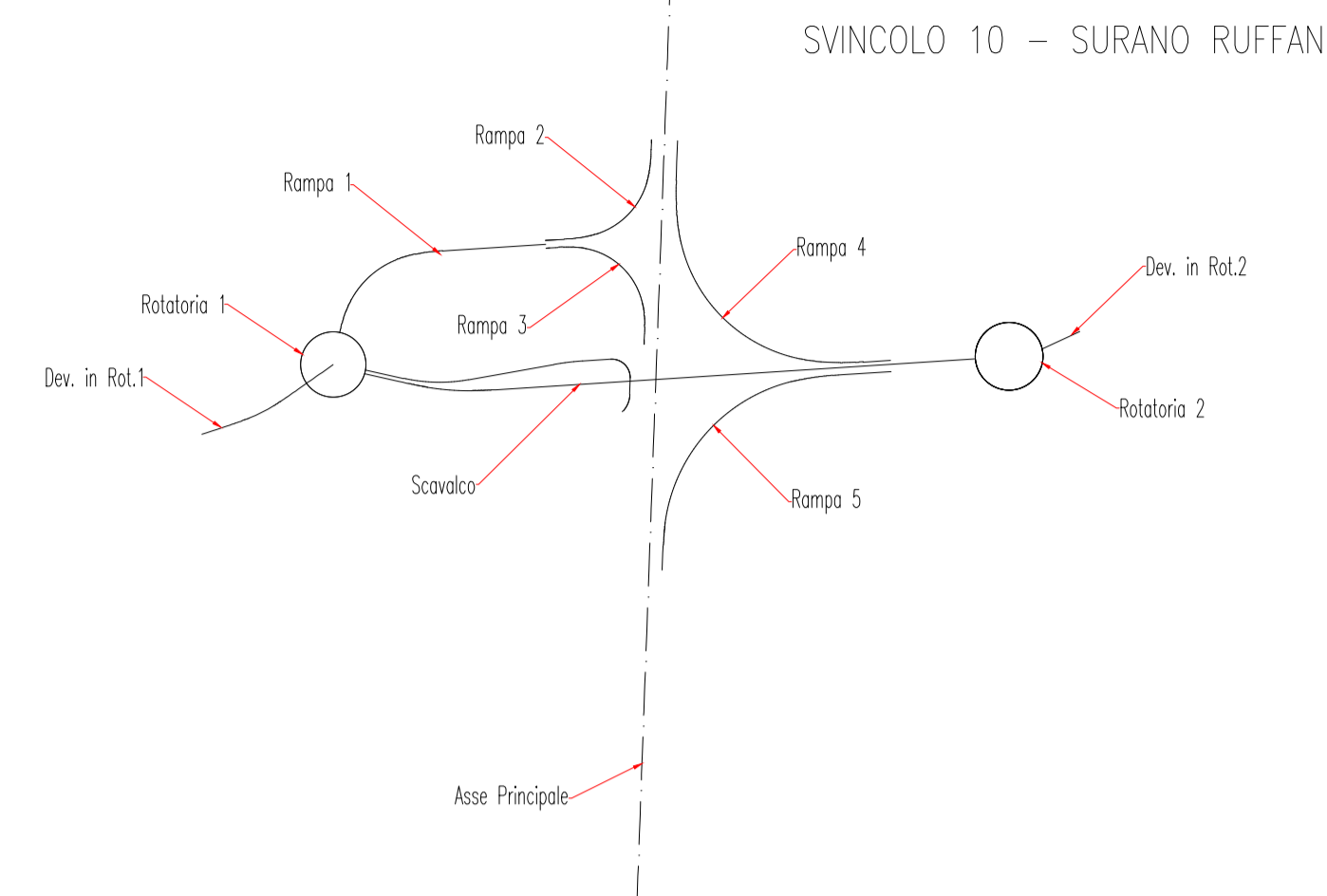
RAMPA 2



RAMPA 3



KEYPLAN



**ANAS** GRUPPO FS ITALIANE Direzione Progettazione e Realizzazione Lavori

**90**

**CORRIDOIO PLURIMODALE ADRIATICO**  
ITINERARIO MAGLIE - SANTA MARIA DI LEUCA  
S.S. N° 275 "DI S. MARIA DI LEUCA"  
LAVORI DI AMMODERNAMENTO E ADEGUAMENTO ALLA SEZ. B DEL D.M. 5.11.2001  
S.S. 16 dal km 981+700 al km 985+386 - S.S. 275 dal Km 0+000 al km 37+000  
1° Lotto: Dal Km 0+000 di prog. al Km 23+300 di prog.

**PROGETTO DEFINITIVO** COD. BA283

**PROGETTAZIONE: ANAS - COORDINAMENTO TERRITORIALE ADRIATICA**

I PROGETTISTI  
Ing. Alberto SANCHIRICO - Progettista e Coordinatore  
Ing. Simona MASCIULLO - Progettista

COLLABORATORI  
Geom. Andrea DELL'ANNA  
Geom. Massimo MARTANO  
Geom. Giuseppe CALO'

ATTIVITA' DI SUPPORTO  
**Gestione Appalti & Management s.r.l.** - Trociceto  
Società di Ingegneria  
Via Lancia, 10 - 00144 ROMA  
Piazzale della Pace, 100 - 00186 ROMA  
P.IVA 02042001000

IL GEOLOGO  
Dott. Pasquale SCORCIA

IL COORDINATORE DELLA SICUREZZA IN FASE DI PROGETTAZIONE  
Ing. Alberto SANCHIRICO

IL RESPONSABILE DEL PROCEDIMENTO  
Ing. Gianfranco PAGLIALUNGA

RESPONSABILE PROJECT MANAGEMENT PUGLIA  
Ing. Nicola MARZI

**PROGETTO STRADALE**  
SVINCOLO 10 - SURANO RUFFANO  
PROFILLO LONGITUDINALE - RAMPA 2 e 3

CODICE PROGETTO	NOME FILE	REVISIONE	SCALA:
PROGETTO LV. PROG. N. PROG. L0503A D 1701	V00_SV10_TRA_FP02_B.dwg CODICE ELAB. V00SV10TRAF02	B	1:1000/100
B	REVISIONE DEL PROGETTO DEFINITIVO DEL 2017 Giugno 2018		
A	REVISIONE DEL PROGETTO DEFINITIVO Novembre 2017		
REV.	DESCRIZIONE	DATA	REDATTO VERIFICATO APPROVATO