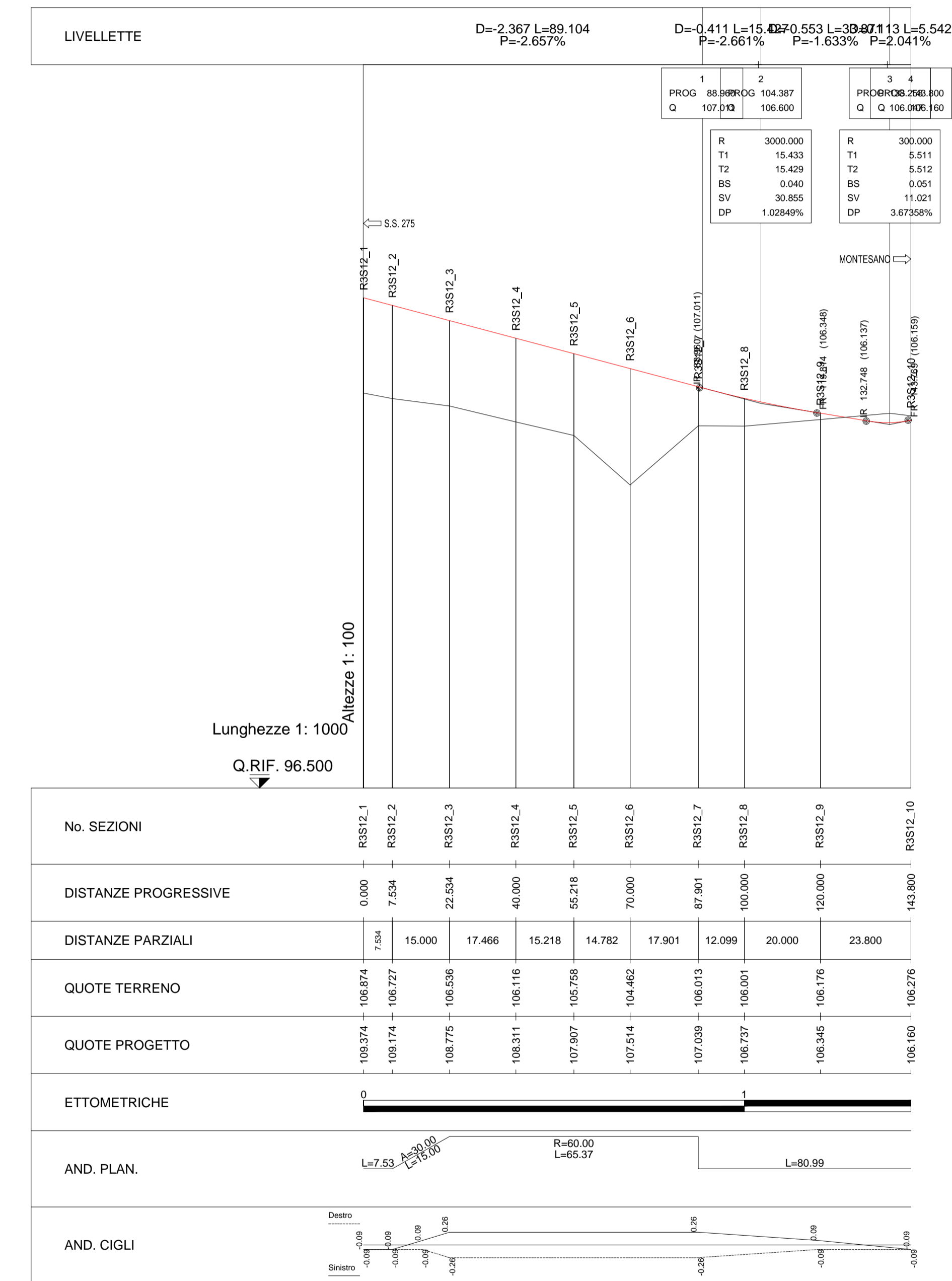
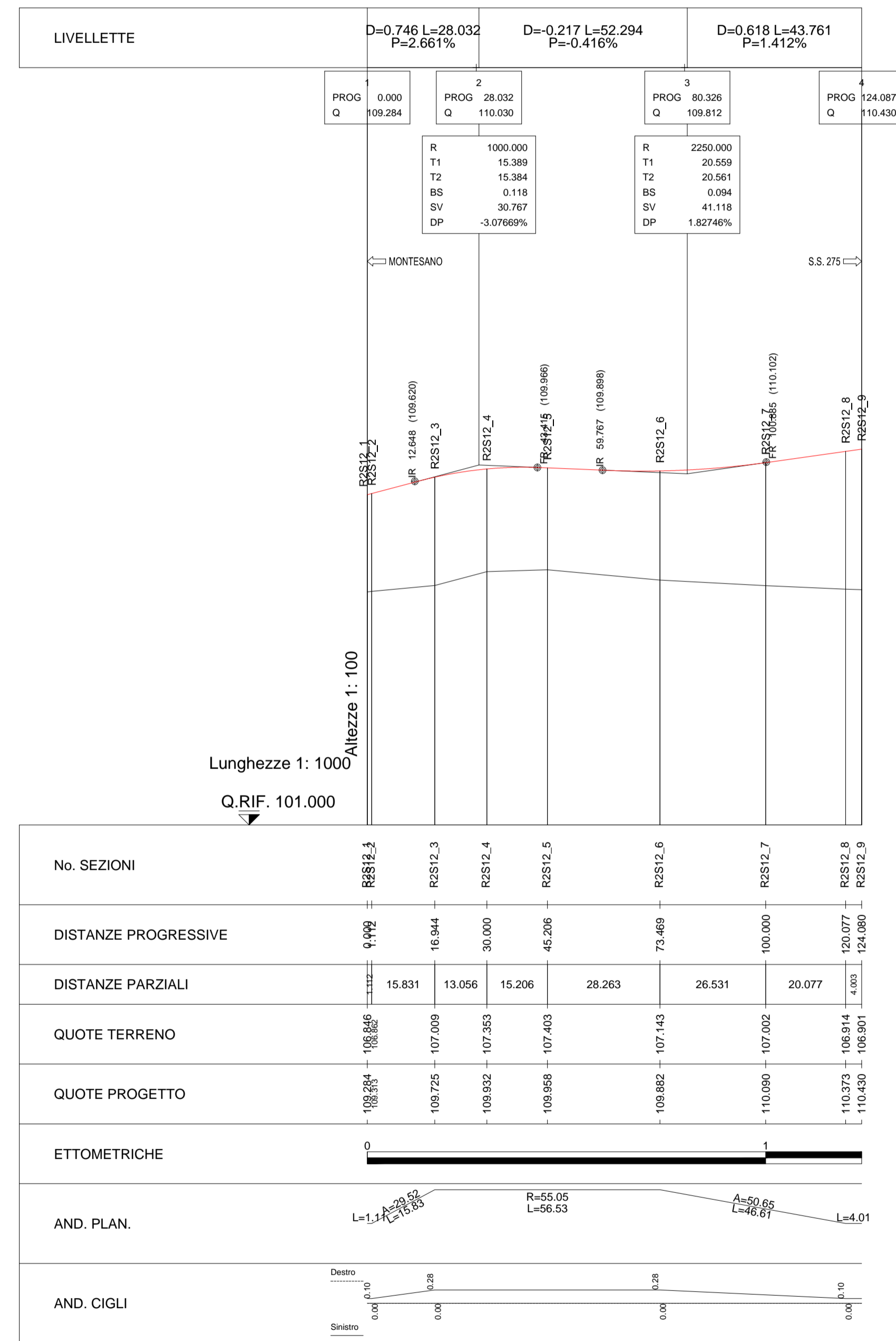
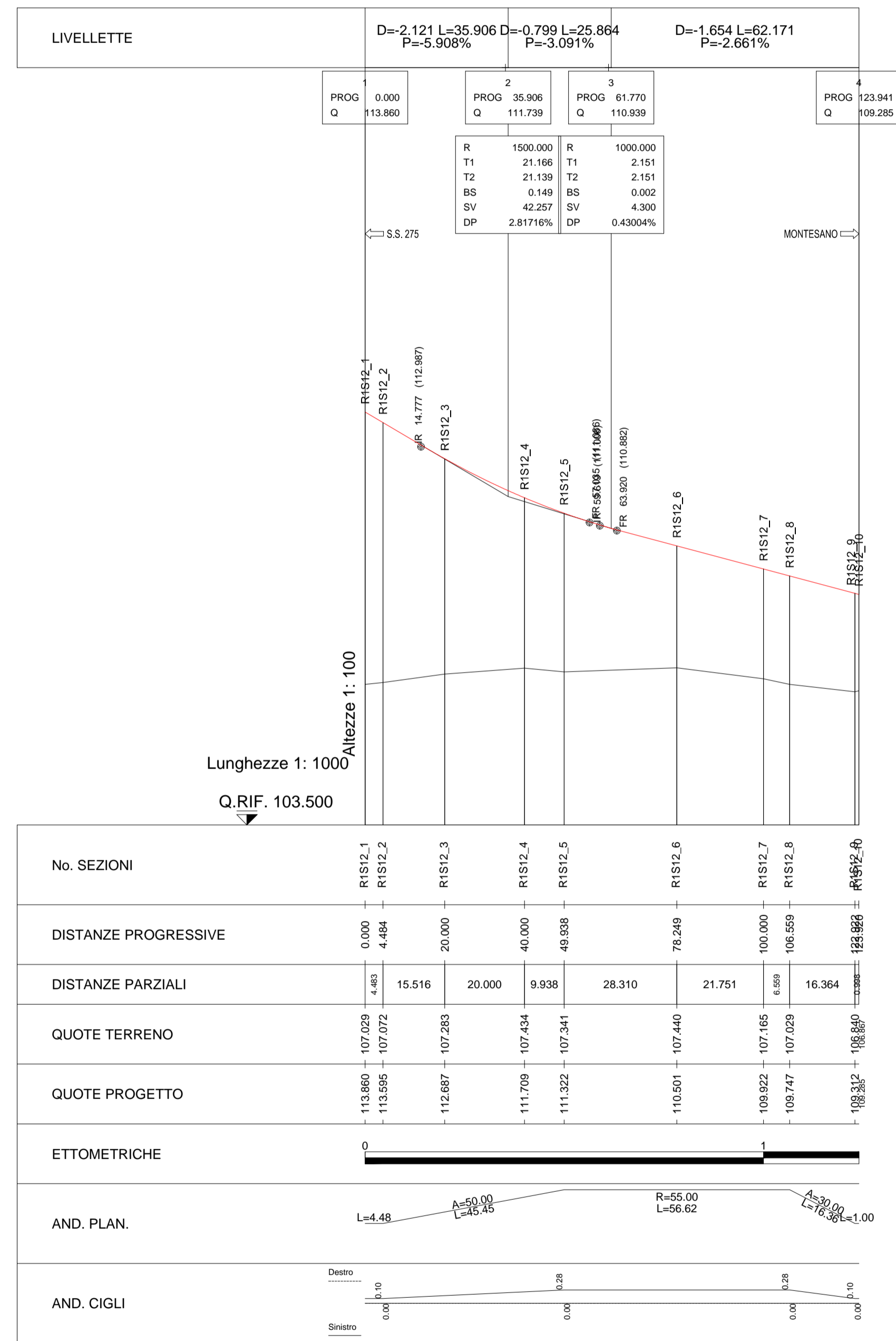
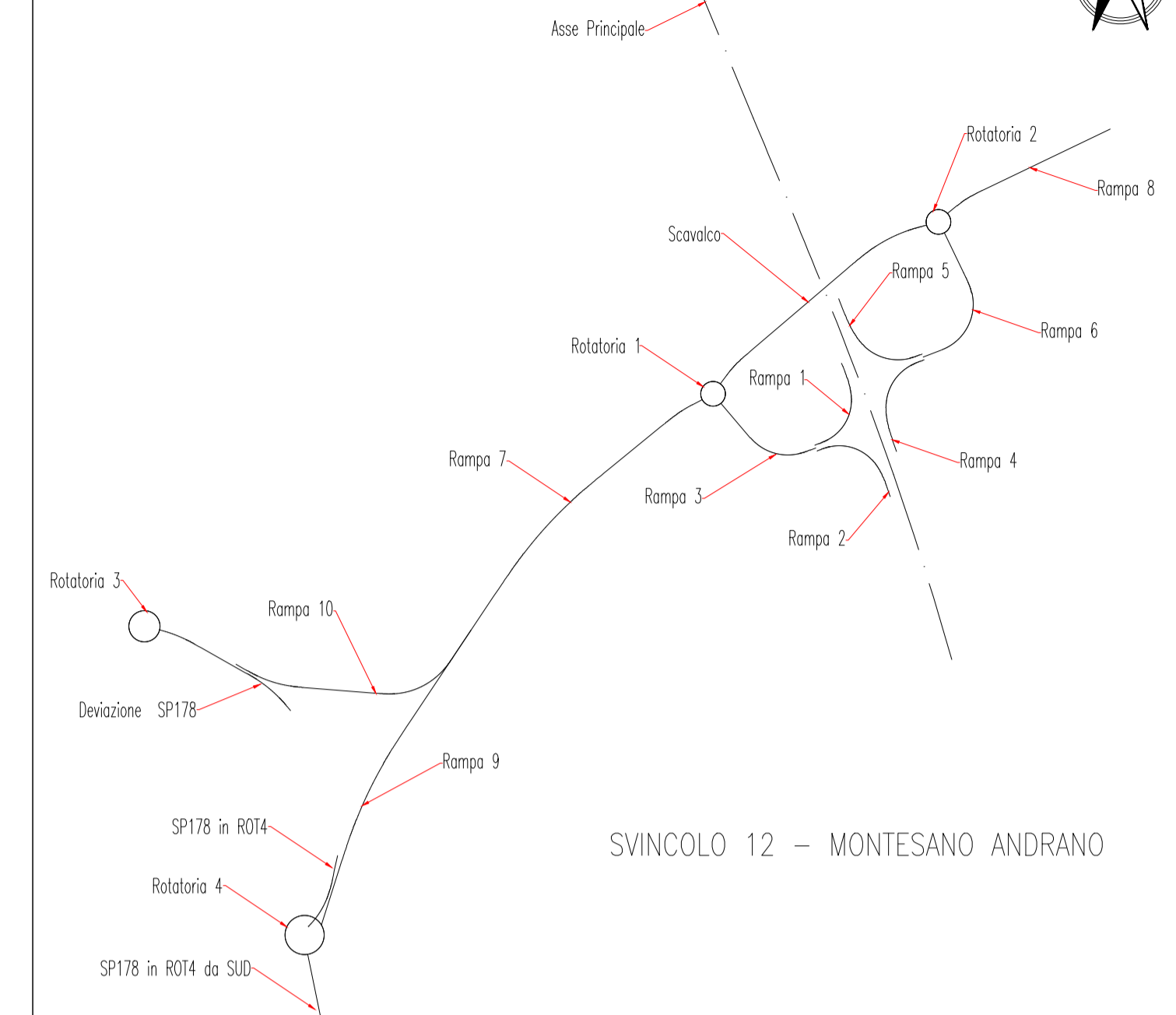


**RAMPA 1**

**RAMPA 2**

**RAMPA 3**

KEYPLAN



**CORRIDOIO PLURIMODALE ADRIATICO**  
**ITINERARIO MAGLIE - SANTA MARIA DI LEUCA**  
**S.S. N° 275 "DI S. MARIA DI LEUCA"**  
**LAVORI DI AMMODERNAMENTO E ADEGUAMENTO ALLA SEZ. B DEL D.M. 5.11.2001**  
 S.S. 16 dal km 981+700 al km 985+386 - S.S. 275 dal Km 0+000 al km 37+000  
**1° Lotto: Dal Km 0+000 di prog. al Km 23+300 di prog.**

**PROGETTO DEFINITIVO** COD. BA283

<b>PROGETTAZIONE: ANAS - COORDINAMENTO TERRITORIALE ADRIATICA</b>	
I PROGETTISTI Ing. Alberto SANCHIRICO - Progettista e Coordinatore Ing. Simona MASCIULLO - Progettista	ATTIVITA' DI SUPPORTO <b>Gestione Appalti &amp; Management s.r.l.</b> - Tracciato Società di Ingegneria
COLLABORATORI Geom. Andrea DELL'ANNA Geom. Massimo MARTANO Geom. Giuseppe CALO'	
IL GEOLOGO Dott. Pasquale SCORCIA	
IL COORDINATORE DELLA SICUREZZA IN FASE DI PROGETTAZIONE Ing. Alberto SANCHIRICO	
IL RESPONSABILE DEL PROCEDIMENTO Ing. Gianfranco FRIGALUNGA	
RESPONSABILE PROJECT MANAGEMENT PUGLIA Ing. Nicola MARZI	

**PROGETTO STRADALE**  
**SVINCOLO 12 - MONTESANO ANDRANO**  
 PROFILO LONGITUDINALE - RAMPA 1, 2 e 3

CODICE PROGETTO	NOME FILE	REVISIONE	SCALA:
PROGETTO LIV. PROG. N. PROG. L0503A D 1701	V00_SV12_TRA_FP01_B.dwg CODICE ELAB. V00SV12TRAF01	B	1:1000/100
B	REVISIONE DEL PROGETTO DEFINITIVO DEL 2017	Giugno 2018	
A	REVISIONE DEL PROGETTO DEFINITIVO	Novembre 2017	
REV.	DESCRIZIONE	DATA	REDATTO VERIFICATO APPROVATO