
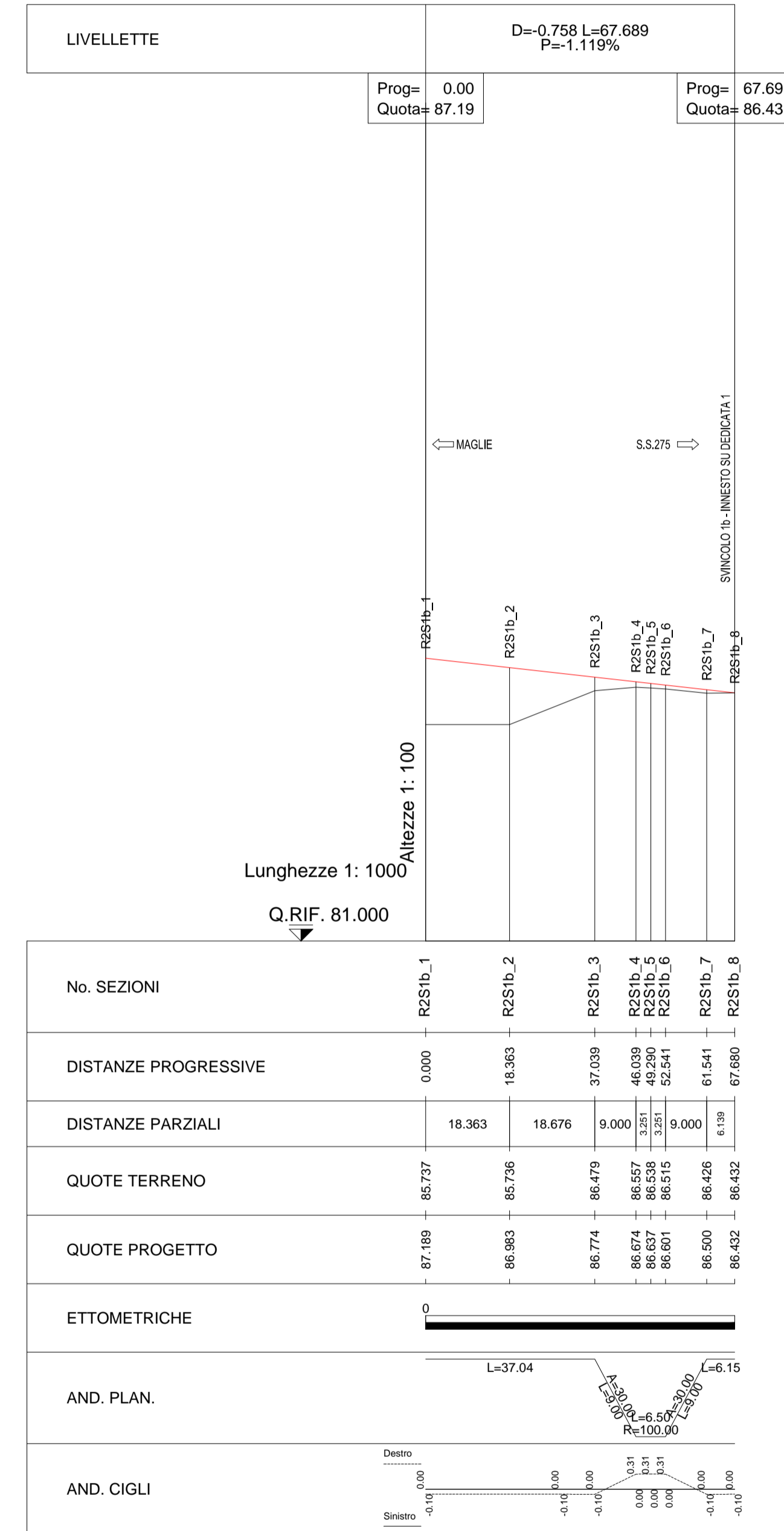


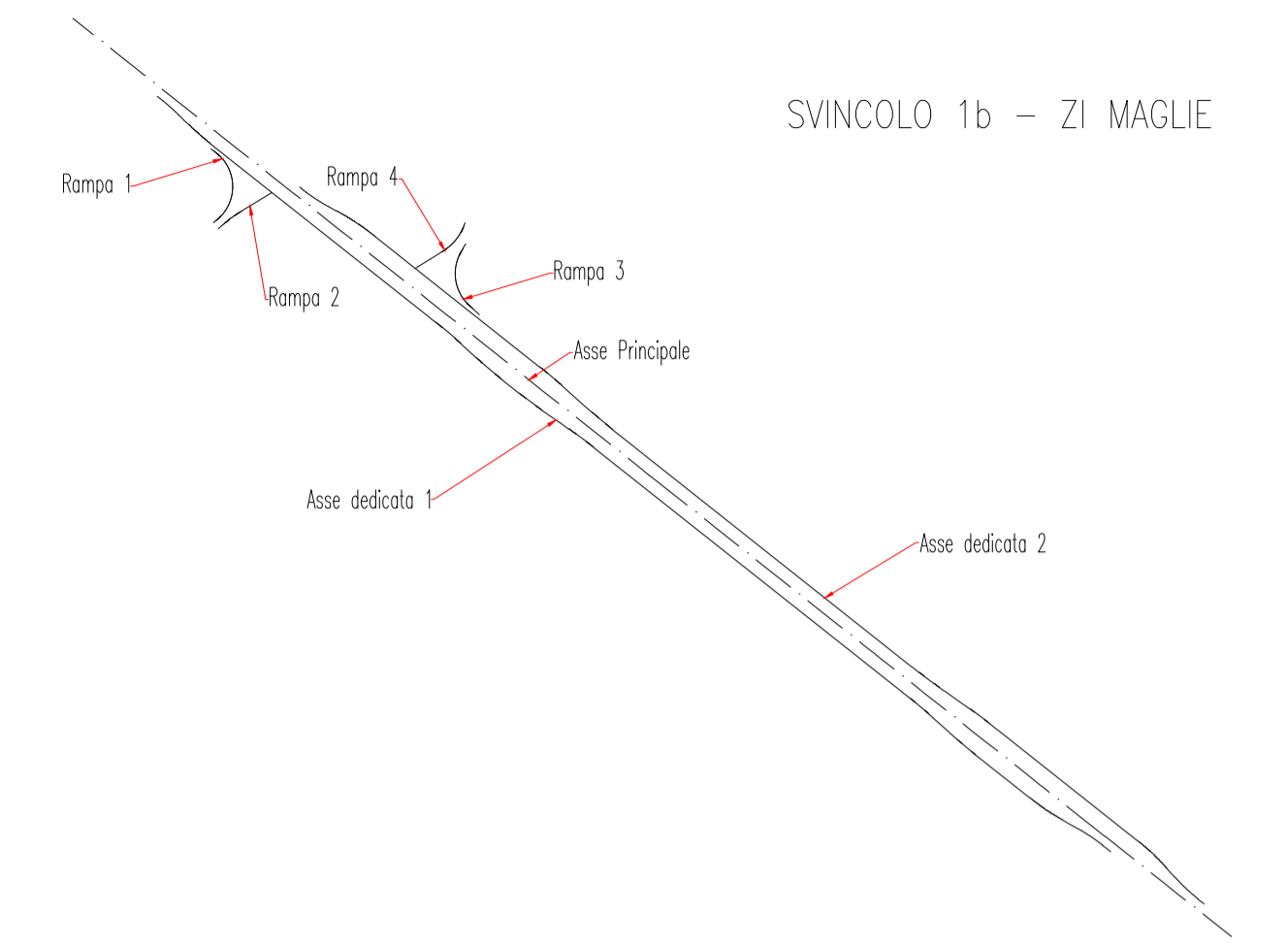
RAMPA 1



RAMPA 2



KEYPLAN



CORRIDOIO PLURIMODALE ADRIATICO
ITINERARIO MAGLIE - SANTA MARIA DI LEUCA
 S.S. N° 275 "DI S. MARIA DI LEUCA"
LAVORI DI AMMODERNAMENTO E ADEGUAMENTO ALLA SEZ. B DEL D.M. 5.11.2001
 S.S. 16 dal km 981+700 al km 985+386 - S.S. 275 dal Km 0+000 al km 37+000
1° Lotto: Dal Km 0+000 di prog. al Km 23+300 di prog.

PROGETTO DEFINITIVO COD. BA283

PROGETTAZIONE: ANAS - COORDINAMENTO TERRITORIALE ADRIATICA

I PROGETTISTI Ing. Alberto SANCHIRICO - Progettista e Coordinatore Ing. Simona MASCIULLO - Progettista	ATTIVITA' DI SUPPORTO - Trociotto Società di Ingegneria
COLLABORATORI Geom. Andrea DELL'ANNA Geom. Massimo MARTANO Geom. Giuseppe CALO'	IL GEOLOGO Dott. Pasquale SCORCIA
IL COORDINATORE DELLA SICUREZZA IN FASE DI PROGETTAZIONE Ing. Alberto SANCHIRICO	IL RESPONSABILE DEL PROCEDIMENTO Ing. Gianfranco PAGLIALUNGA
RESPONSABILE PROJECT MANAGEMENT PUGLIA Ing. Nicola MARZI	

PROGETTO STRADALE
SVINCOLO 1b - ZI MAGLIE
PROFILO LONGITUDINALE - RAMPA 1 e 2

CODICE PROGETTO		NOME FILE		REVISIONE	SCALA:
PROGETTO	LV. PROG. N. PROG.	V00_SV01_TRA_FP05_B.dwg		B	1:1000/100
L0503A D 1701 CODICE ELAB. V00SV01TRAFP05					
B	REVISIONE DEL PROGETTO DEFINITIVO DEL 2017	Giugno 2018			
A	REVISIONE DEL PROGETTO DEFINITIVO	Novembre 2017			
REV.	DESCRIZIONE	DATA	REDATTO	VERIFICATO	APPROVATO