



RAMPA 4




No. SEZIONI	R4S2_1	R4S2_2	R4S2_3	R4S2_4	R4S2_5	R4S2_6	R4S2_7	R4S2_8	R4S2_9	R4S2_10
DISTANZE PROGRESSIVE	0.002	7.202	17.826	20.000	5.032	14.168	11.170	8.830	16.507	104.092
DISTANZE PARZIALI	7.200	17.826	20.000	5.032	14.168	11.170	8.830	16.507		
QUOTE TERRENO	86.227	86.351	86.413	86.479	86.579	86.723	86.874	87.008	87.128	87.231
QUOTE PROGETTO	86.888	87.059	87.231	87.406	87.588	87.773	87.968	88.168	88.374	88.588
ETTOMETRICHE										
AND. PLAN.										
AND. CIGLI										

RAMPA 5



No. SEZIONI	R5S2_1	R5S2_2	R5S2_3	R5S2_4	R5S2_5	R5S2_6	R5S2_7	R5S2_8	R5S2_9	R5S2_10	R5S2_11	R5S2_12
DISTANZE PROGRESSIVE	0.000	3.414	16.586	12.269	32.269	40.000	20.000	18.877	17.726	37.726	100.000	137.070
DISTANZE PARZIALI	3.414	16.586	12.269	32.269	40.000	20.000	18.877	17.726	37.726	100.000	137.070	
QUOTE TERRENO	85.509	85.526	85.559	85.585	85.620	85.661	85.700	85.744	85.792	85.841	85.897	85.930
QUOTE PROGETTO	85.480	85.491	85.545	85.585	85.611	85.641	85.672	85.714	85.761	85.811	85.861	85.898
ETTOMETRICHE												
AND. PLAN.												
AND. CIGLI												

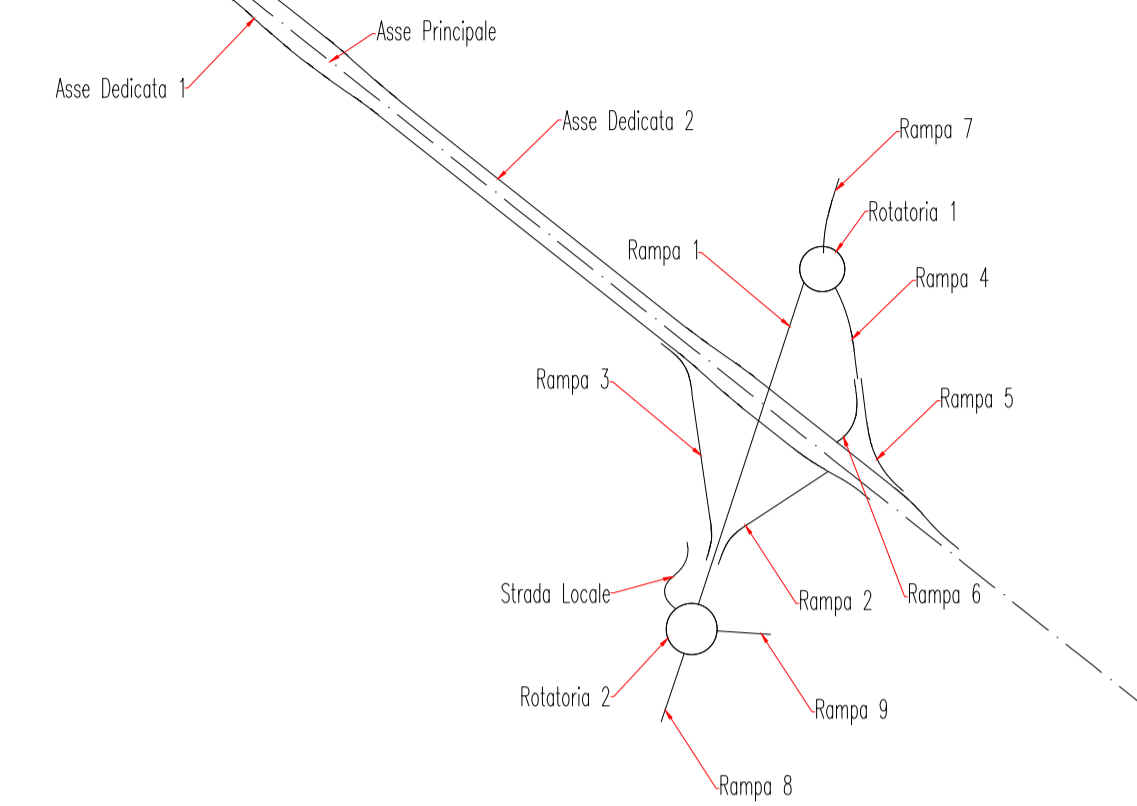
RAMPA 6



No. SEZIONI	R6S2_1	R6S2_2	R6S2_3	R6S2_4	R6S2_5	R6S2_6	R6S2_7	R6S2_8
DISTANZE PROGRESSIVE	0.000	17.605	20.811	34.406	40.815	60.815	69.961	77.377
DISTANZE PARZIALI	17.605	20.811	34.406	40.815	60.815	69.961	77.377	
QUOTE TERRENO	84.950	84.998	85.039	85.064	85.108	85.150	85.179	85.198
QUOTE PROGETTO	84.900	84.998	85.093	85.144	85.200	85.259	85.316	85.368
ETTOMETRICHE								
AND. PLAN.								
AND. CIGLI								

KEYPLAN

SVINCOLO 2 - CURSI





Corridoio Plurimodale Adriatico
ITINERARIO MAGLIE - SANTA MARIA DI LEUCA
S.S. N° 275 "DI S. MARIA DI LEUCA"
LAVORI DI AMMODERNAMENTO E ADEGUAMENTO ALLA SEZ. B DEL D.M. 5.11.2001
 S.S. 16 dal km 981+700 al km 985+386 - S.S. 275 dal Km 0+000 al km 37+000
1° Lotto: Dal Km 0+000 di prog. al Km 23+300 di prog.



COD. BA283

PROGETTO DEFINITIVO

PROGETTAZIONE: ANAS - COORDINAMENTO TERRITORIALE ADRIATICA

I PROGETTISTI Ing. Alberto SANCHIRICO - Progettista e Coordinatore Ing. Simona MASCIULLO - Progettista	ATTIVITA' DI SUPPORTO  - Tracciato
COLLABORATORI Geom. Andrea DELL'ANNA Geom. Massimo MARTANO Geom. Giuseppe CALO'	IL GEOLOGO Dott. Pasquale SCORCIA
IL COORDINATORE DELLA SICUREZZA IN FASE DI PROGETTAZIONE Ing. Alberto SANCHIRICO	IL RESPONSABILE DEL PROCEDIMENTO Ing. Gianfranco FRIGALUNGA
RESPONSABILE PROJECT MANAGEMENT PUGLIA Ing. Nicola MARZI	

PROGETTO STRADALE
 SVINCOLO 2 - CURSI
 PROFILO LONGITUDINALE - RAMPA 4, 5 e 6

CODICE PROGETTO PROGETTO: L0503A D 1701		NOME FILE V00_SV02_TRA_FP04_B.dwg		REVISIONE B	SCALA: 1:1000/100
CODICE ELAB.: V00SV02TRAF04					

B	REVISIONE DEL PROGETTO DEFINITIVO DEL 2017	Giugno 2018			
A	REVISIONE DEL PROGETTO DEFINITIVO	Novembre 2017			
REV.	DESCRIZIONE	DATA	REDATTO	VERIFICATO	APPROVATO