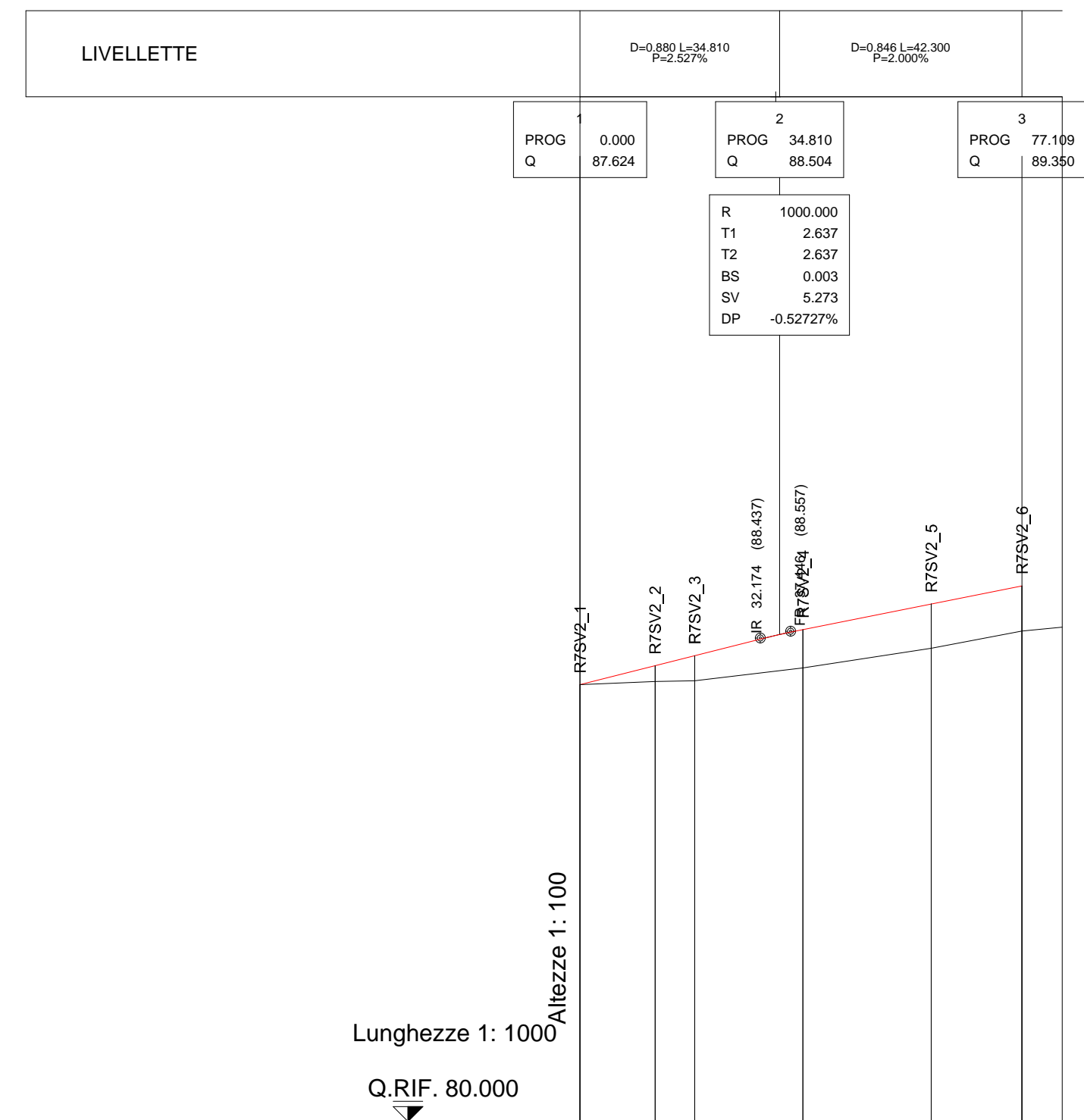
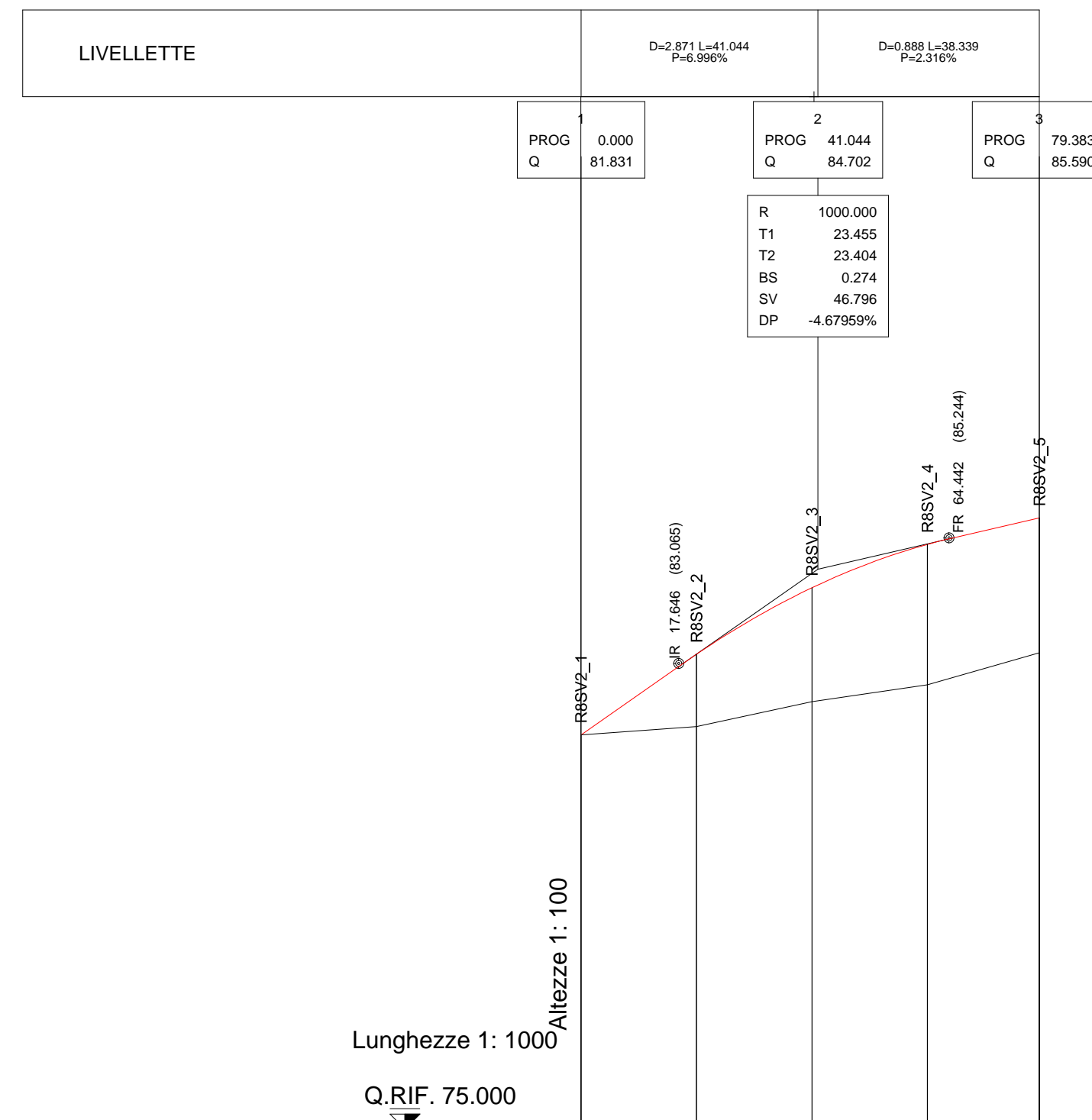


### RAMPA 7



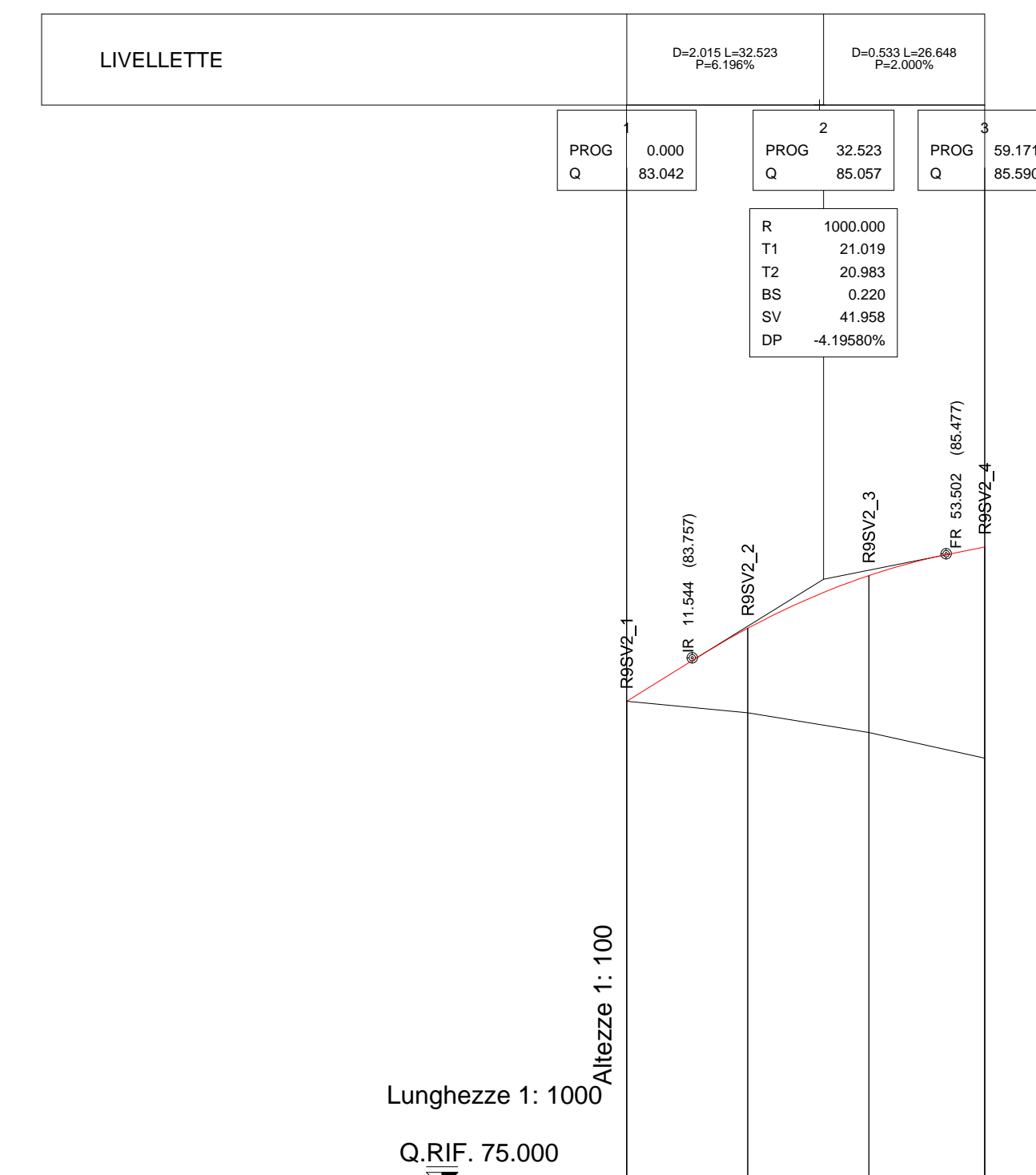
No. SEZIONI	RFSVZ_1	RFSVZ_2	RFSVZ_3	RFSVZ_4	RFSVZ_5	RFSVZ_6
DISTANZE PROGRESSIVE	0,000	13,088	20,000	38,877	61,284	77,109
DISTANZE PARZIALI		13,087	6,912	18,877	22,407	15,826
QUOTE TERRENO	87,624	87,624	87,693	87,917	88,261	88,562
QUOTE PROGETTO	87,624	87,856	88,130	88,595	89,033	89,350
ETTOMETRICHE	0					
AND. PLAN.	L=13,09 R=190,00					
AND. CIGLI	L=44,81 R=190,00					

### RAMPA 8



No. SEZIONI	RBSVZ_1	RBSVZ_2	RBSVZ_3	RBSVZ_4	RBSVZ_5
DISTANZE PROGRESSIVE	0,001	20,000	40,000	60,000	79,380
DISTANZE PARZIALI		19,999	20,000	20,000	19,380
QUOTE TERRENO	81,831	81,972	82,405	82,699	83,253
QUOTE PROGETTO	81,831	83,227	84,379	85,131	85,590
ETTOMETRICHE	0				
AND. PLAN.	L=79,38				
AND. CIGLI	L=79,38				

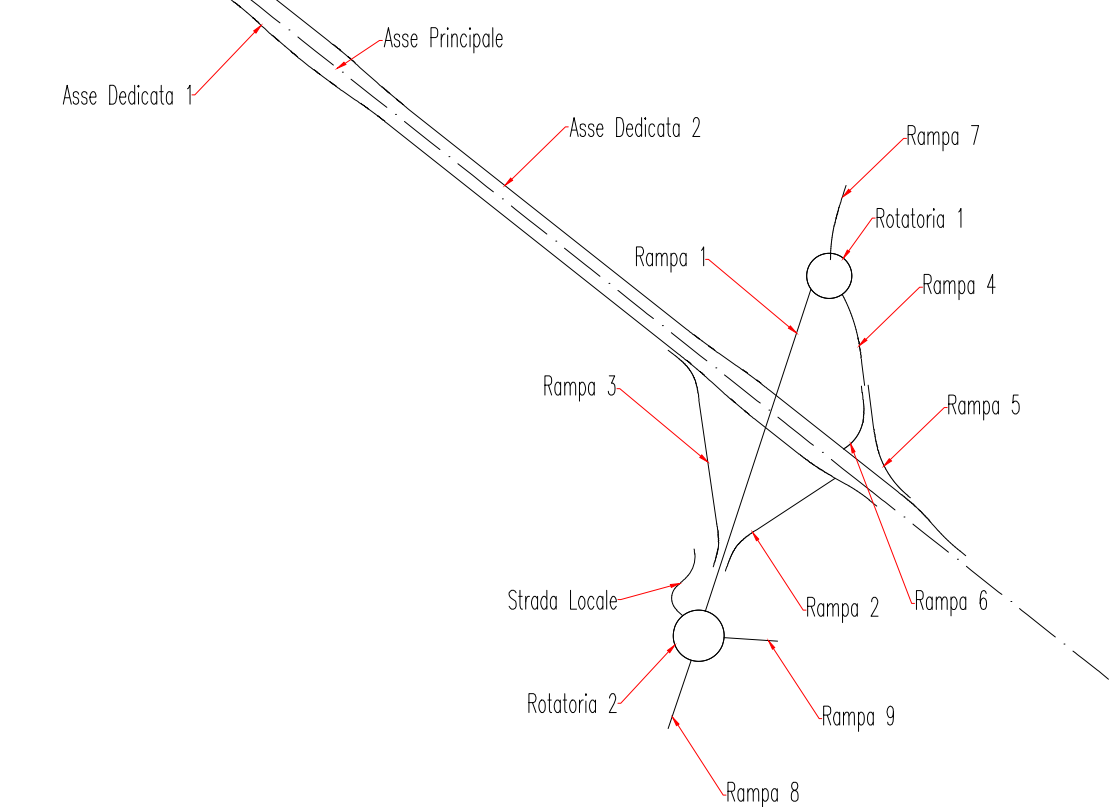
### RAMPA 9



No. SEZIONI	RBSVZ_1	RBSVZ_2	RBSVZ_3	RBSVZ_4
DISTANZE PROGRESSIVE	0,001	20,000	40,000	59,170
DISTANZE PARZIALI		19,999	20,000	19,170
QUOTE TERRENO	83,042	82,851	82,522	82,100
QUOTE PROGETTO	83,042	84,245	85,115	85,590
ETTOMETRICHE	0			
AND. PLAN.	L=59,17			
AND. CIGLI	L=59,17			

### KEYPLAN

### SVINCOLO 2 - CURSI





**GRUPPO ITALIANE**  
**Direzione Progettazione e Realizzazione Lavori**



**CORRIDOIO PLURIMODALE ADRIATICO**  
**ITINERARIO MAGLIE - SANTA MARIA DI LEUCA**  
**S.S. N° 275 "DI S. MARIA DI LEUCA"**  
**LAVORI DI AMMODERNAMENTO E ADEGUAMENTO ALLA SEZ. B DEL D.M. 5.11.2001**  
 S.S. 16 dal km 981+700 al km 985+386 - S.S. 275 dal Km 0+000 al km 37+000  
**1° Lotto: Dal Km 0+000 di prog. al Km 23+300 di prog.**

**PROGETTO DEFINITIVO**

COD. BA283

**PROGETTAZIONE: ANAS - COORDINAMENTO TERRITORIALE ADRIATICA**

**I PROGETTISTI:**  
 Ing. Alberto SANCHIRICO - Progettista e Coordinatore  
 Ing. Simona MASCIULLO - Progettista

**COLLABORATORI:**  
 Geom. Andrea DELL'ANNA  
 Geom. Massimo MARTANO  
 Geom. Giuseppe CALO'

**IL GEOLOGO:**  
 Dott. Pasquale SCORCIA

**IL COORDINATORE DELLA SICUREZZA IN FASE DI PROGETTAZIONE:**  
 Ing. Alberto SANCHIRICO

**IL RESPONSABILE DEL PROCEDIMENTO:**  
 Ing. Gianfranco FRIGALUNGA

**RESPONSABILE PROJECT MANAGEMENT PUGLIA:**  
 Ing. Nicola MARZI

ATTIVITA' DI SUPPORTO



Tracciato

**PROGETTO STRADALE**  
**SVINCOLO 2 - CURSI**  
**PROFILO LONGITUDINALE - RAMPA 7, 8 e 9**

CODICE PROGETTO		NOME FILE		REVISIONE	SCALA:
PROGETTO	LV. PROG. N. PROG.	V00_SV02_TRA_FP07_B.dwg			
0503A	01701	CODICE ELAB.	V00SV02TRAF07	B	1:1000/100

REV.	DESCRIZIONE	DATA	REDATTO	VERIFICATO	APPROVATO
B	REVISIONE DEL PROGETTO DEFINITIVO DEL 2017	Giugno 2018			
A	REVISIONE DEL PROGETTO DEFINITIVO	Novembre 2017			