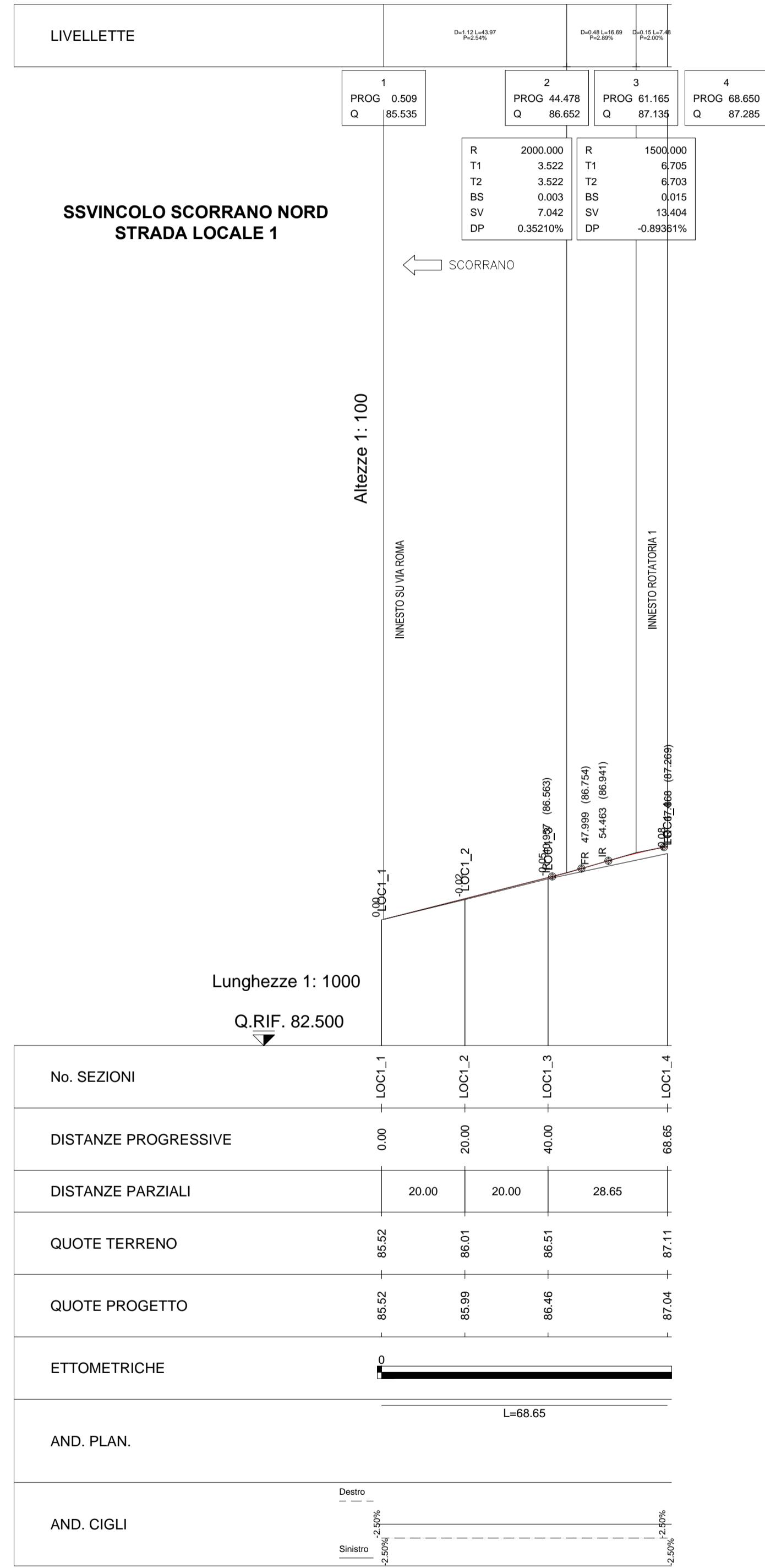
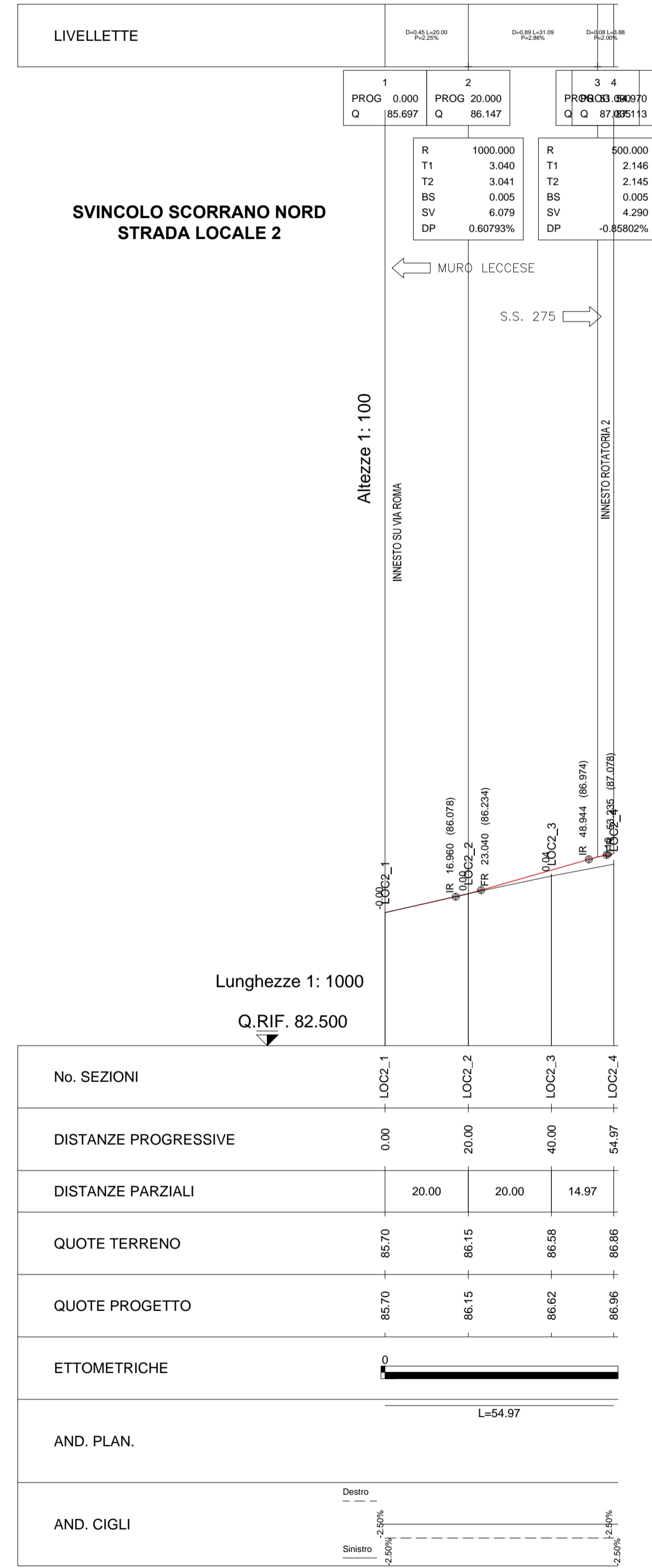


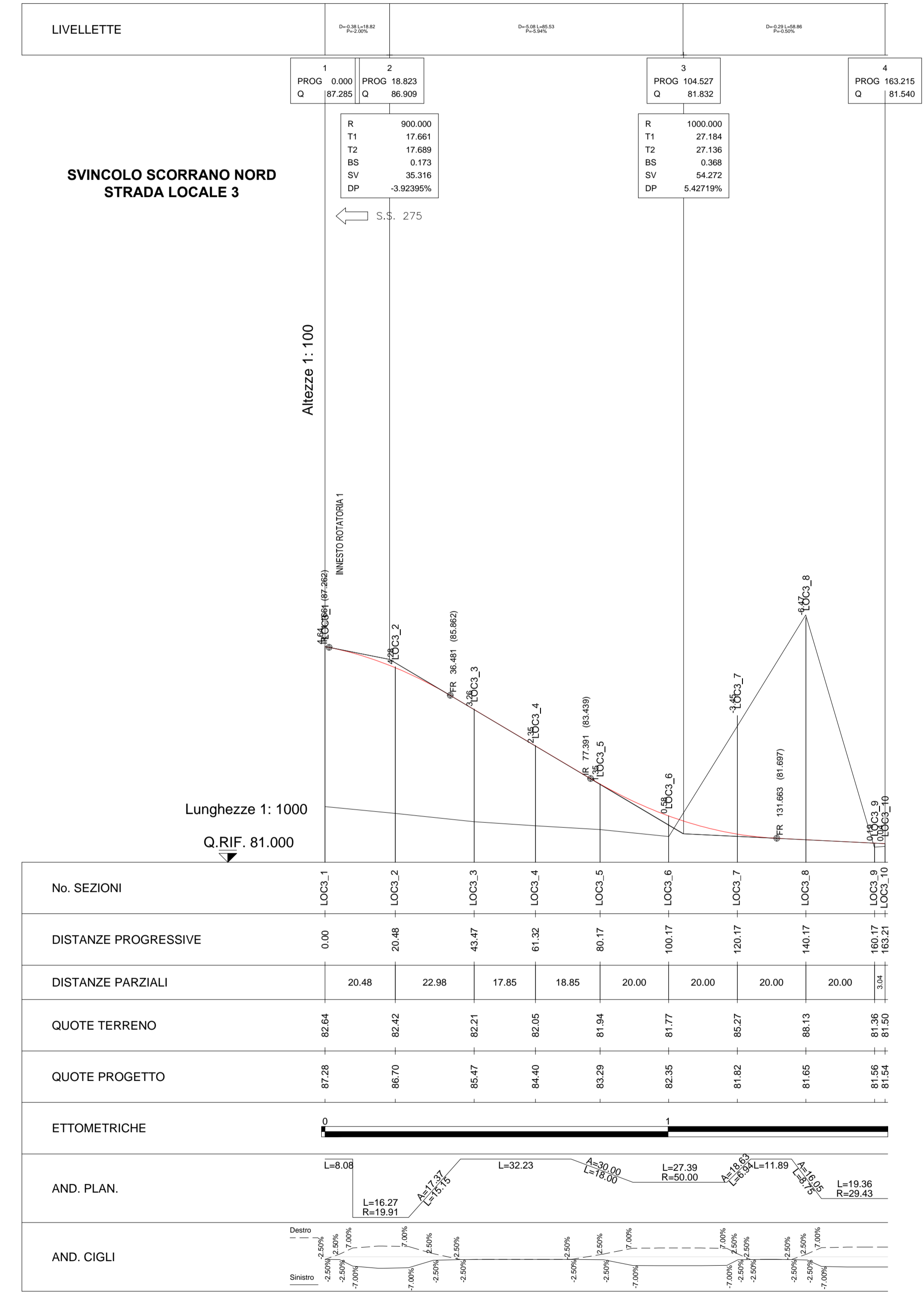
STRADA LOCALE 1



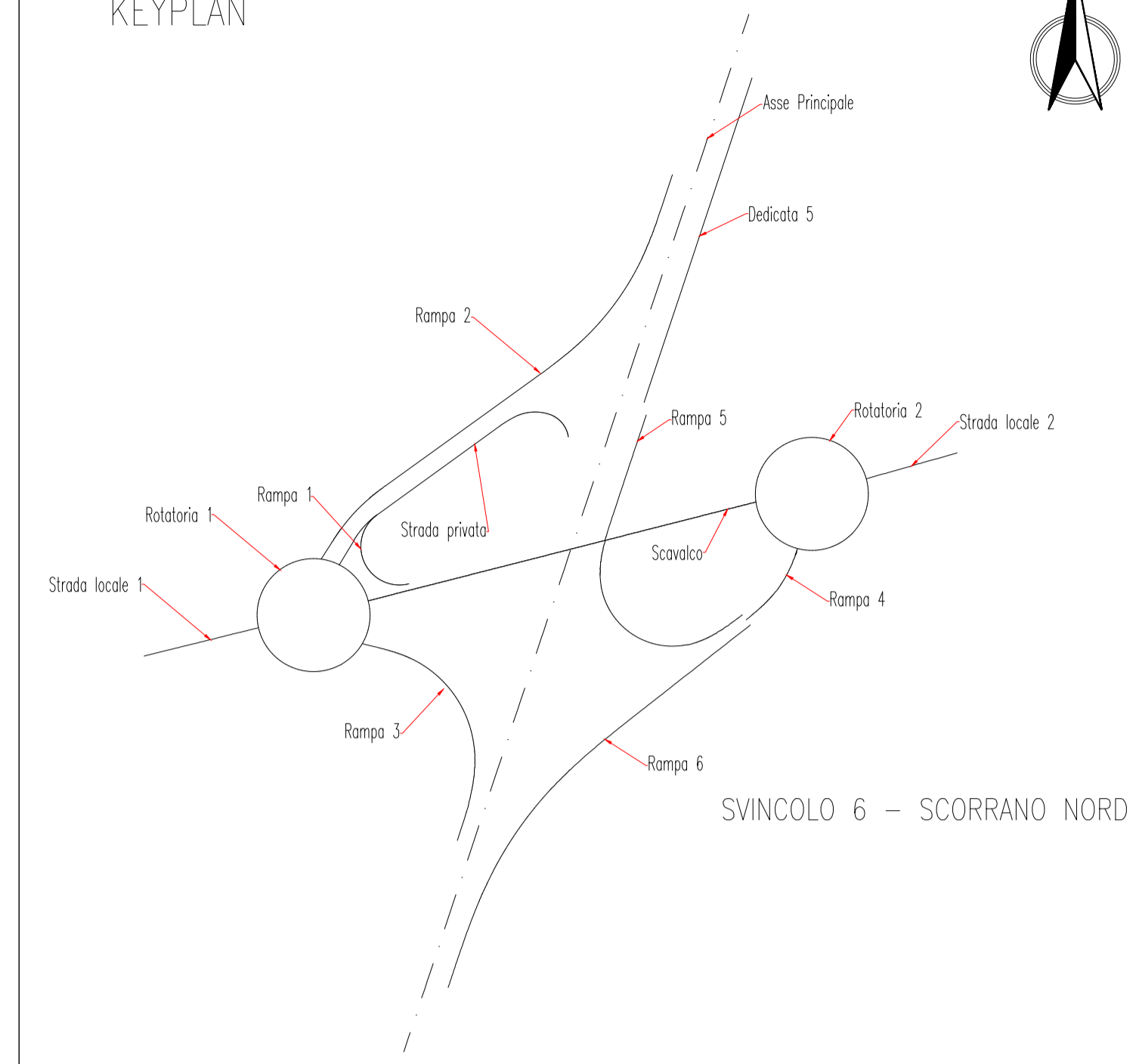
STRADA LOCALE 2



STRADA LOCALE 3



KEYPLAN



CORRIDOIO PLURIMODALE ADRIATICO
ITINERARIO MAGLIE - SANTA MARIA DI LEUCA
S.S. N° 275 "DI S. MARIA DI LEUCA"
LAVORI DI AMMODERNAMENTO E ADEGUAMENTO ALLA SEZ. B DEL D.M. 5.11.2001
 S.S. 16 dal km 981+700 al km 985+386 - S.S. 275 dal Km 0+000 al km 37+000
1° Lotto: Dal Km 0+000 di prog. al Km 23+300 di prog.

PROGETTO DEFINITIVO COD. BA283

PROGETTAZIONE: ANAS - COORDINAMENTO TERRITORIALE ADRIATICA

I PROGETTISTI Ing. Alberto SANCHIRICO - Progettista e Coordinatore Ing. Simona MASCIULLO - Progettista	ATTIVITA' DI SUPPORTO Tracciato Gestione Appalti & Management s.r.l. Società di Ingegneria Via... P.zza...
COLLABORATORI Geom. Andrea DELL'ANNA Geom. Massimo MARIANO Geom. Giuseppe CALO'	IL GEOLOGO Dott. Pasquale SCORCIA
IL COORDINATORE DELLA SICUREZZA IN FASE DI PROGETTAZIONE Ing. Alberto SANCHIRICO	IL RESPONSABILE DEL PROCEDIMENTO Ing. Gianfranco PAGLIALUNGA
RESPONSABILE PROJECT MANAGEMENT PUGLIA Ing. Nicola MARZI	

PROGETTO STRADALE
SVINCOLO 6 - SCORRANO NORD
PROFILO LONGITUDINALE - STRADA LOCALE 1,2 e 3

CODICE PROGETTO	NOME FILE	REVISIONE	SCALA:
PROGETTO LV. PROG. N. PROD.	V00_SV06_TRA_FP04_B.dwg		
ELAB.	V00_SV06_TRA_FP04	B	1:1000/100

B	REVISIONE DEL PROGETTO DEFINITIVO DEL 2017	Giugno 2018			
A	REVISIONE DEL PROGETTO DEFINITIVO	Novembre 2017			
REV.	DESCRIZIONE	DATA	REDATTO	VERIFICATO	APPROVATO