

**CORRIDOIO PLURIMODALE ADRIATICO
ITINERARIO MAGLIE - SANTA MARIA DI LEUCA**

S.S. N° 275 "DI S. MARIA DI LEUCA"

LAVORI DI AMMODERNAMENTO E ADEGUAMENTO ALLA SEZ. B DEL D.M. 5.11.2001

S.S. 16 dal km 981+700 al km 985+386 - S.S. 275 dal Km 0+000 al km 37+000

1° Lotto: Dal Km 0+000 di prog. al Km 23+300 di prog.

PROGETTO DEFINITIVO

COD. BA283

PROGETTAZIONE: ANAS - COORDINAMENTO TERRITORIALE ADRIATICA

I PROGETTISTI

Ing. Alberto SANCHIRICO – Progettista e Coordinatore
Ing. Simona MASCIULLO – Progettista

COLLABORATORI

Geom. Andrea DELL'ANNA
Geom. Massimo MARTANO
Geom. Giuseppe CALO'

IL GEOLOGO

Dott. Pasquale SCORCIA

IL COORDINATORE DELLA SICUREZZA IN FASE DI PROGETTAZIONE

Ing. Alberto SANCHIRICO

IL RESPONSABILE DEL PROCEDIMENTO

Ing. Gianfranco PAGLIALUNGA

RESPONSABILE PROJECT MANAGEMENT PUGLIA

Ing. Nicola MARZI

ATTIVITA' DI SUPPORTO



Via Amendola 172/G - BARI
Direttore Tecnico
Prof. Ing. Matteo Ranieri

– Particolari Costruttivi e Decorativi
– Computi Metrici

PROGETTO STRADALE

SVINCOLO 6 – SCORRANO NORD

SEZIONI TRASVERSALI – RAMPA 5

CODICE PROGETTO

PROGETTO LIV. PROG. N. PROG.

L0503A D 1701

NOME FILE

V00_SV06_TRA_SZ01-12_A.dwg

CODICE ELAB. V00SV06TRASZ06

REVISIONE

SCALA:

A

1:200

A

REVISIONE DEL PROGETTO DEFINITIVO

Giugno 2018

REV.

DESCRIZIONE

DATA

REDATTO

VERIFICATO

APPROVATO

PROFILO RAMPA 5

SEZIONE R5_1

PROGRESSIVA 0.00

A RILEVATO m² 19.36
 D BASE m² 0.42
 E FONDAZIONE m² 1.12
 SC SCOTICO m² 5.28
 a USURA m 5.27
 c BINDER m 5.27
 v VEGETALE m 10.07



71

200 200

PROGRESSIVE TERRENO	-20.00	-17.30	-14.60	-11.46	-7.83	-4.64	-1.49	0.29	3.70	6.33	9.75	12.80	15.83	18.86	20.00
PARZIALI TERRENO	2.70	2.70	3.14	3.63	3.19	3.15	1.78	3.41	2.63	3.42	3.05	3.03	3.03	1.14	
QUOTE TERRENO	83.23	84.30	85.34	86.06	86.08	86.02	85.51	84.49	83.16	82.10	81.35	81.07	81.28	81.38	81.42
PROGRESSIVE PROGETTO						-3.75		0.02	1.52	2.82		10.08			
PARZIALI PROGETTO							3.77	1.50	1.30	7.26					
QUOTE PROGETTO						86.16		86.07	86.03	86.13		81.29			

PROFILO RAMPA 5

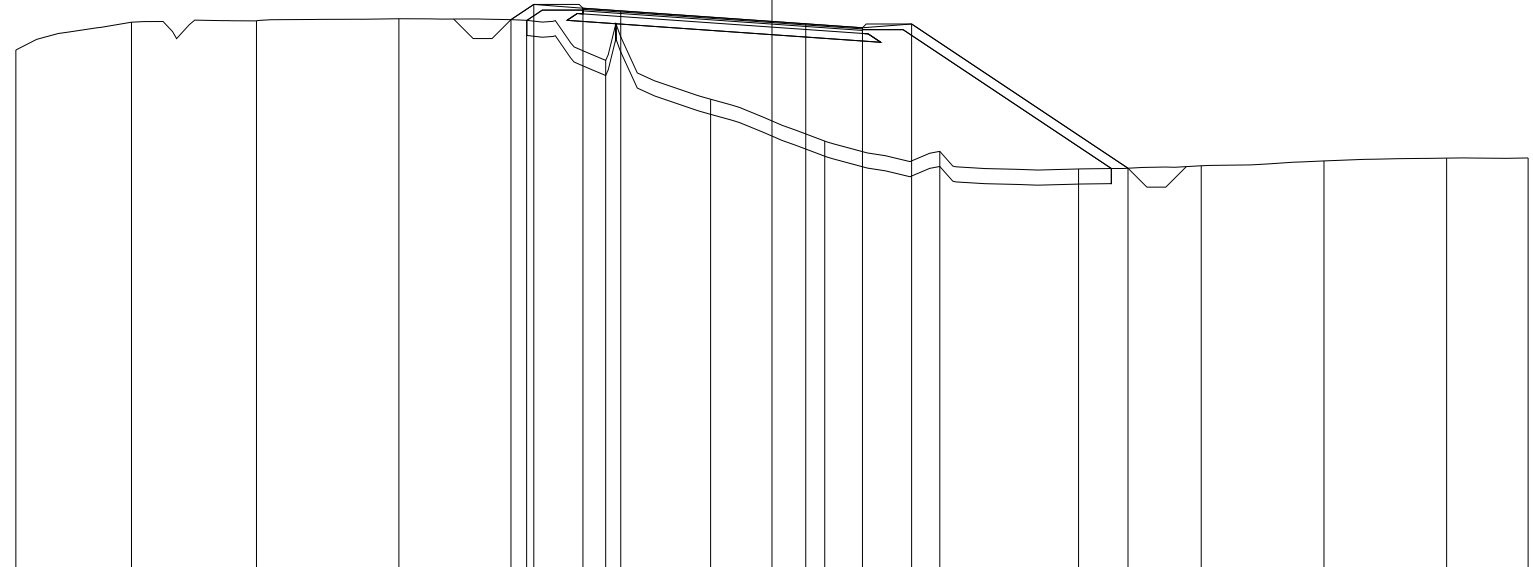
SEZIONE R5_2

PROGRESSIVA 31.92

A RILEVATO m² 33.78
 D BASE m² 0.58
 E FONDAZIONE m² 1.60
 SC SCOTICO m² 6.16
 a USURA m 7.39
 c BINDER m 7.39
 v VEGETALE m 10.30

71

200 200



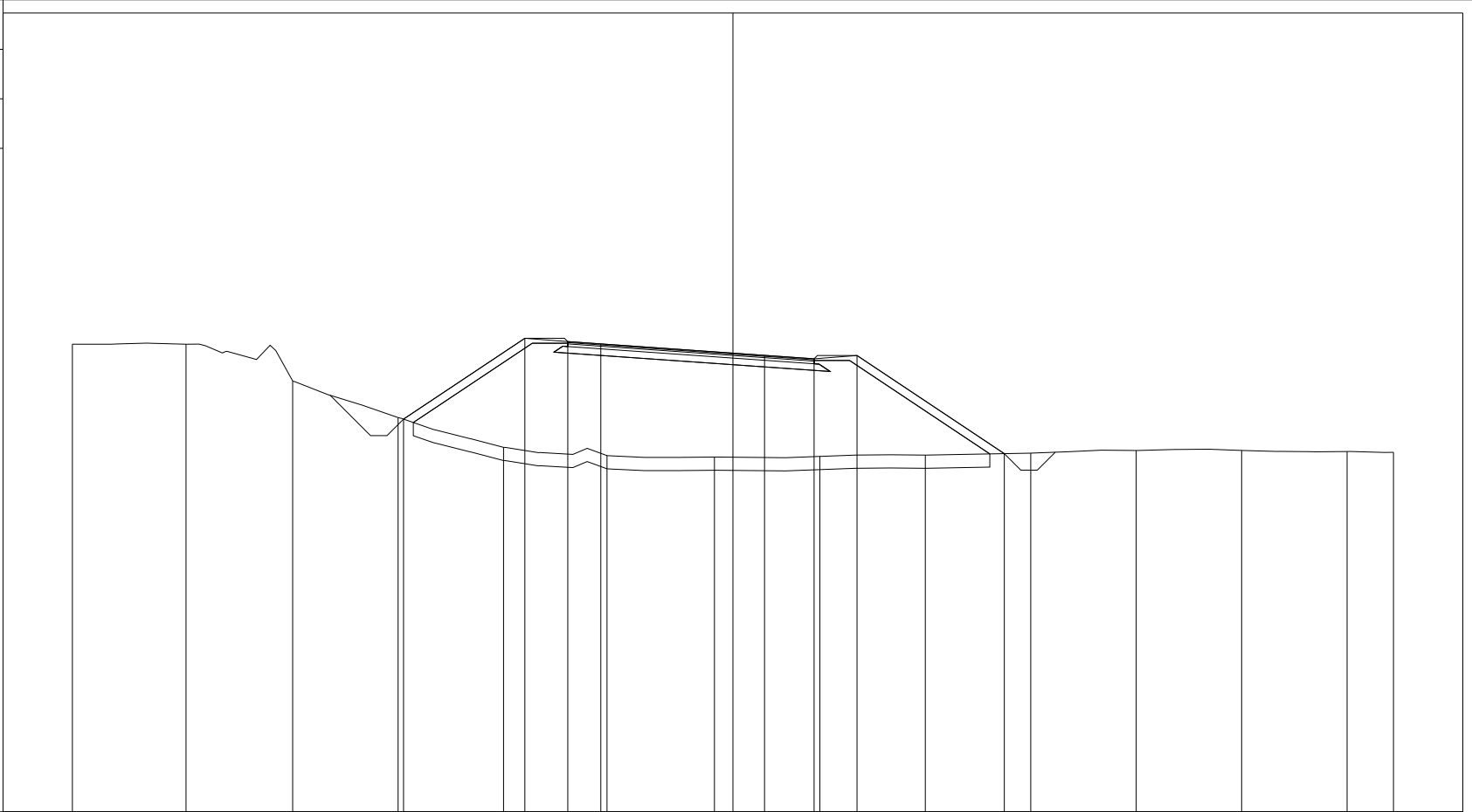
PROGRESSIVE TERRENO	-20.00	-16.94	-13.64	-9.87	-6.49	-4.40	-1.62	1.40	4.44	8.11	11.35	14.60	17.84	20.00
PARZIALI TERRENO		3.06	3.30	3.77	3.38	2.09	2.78	3.02	3.04	3.67	3.24	3.25	3.24	2.16
QUOTE TERRENO	84.72	85.46	85.49	85.55	85.51	84.45	83.42	82.31	82.04	81.57	81.66	81.79	81.86	81.87
PROGRESSIVE PROGETTO					-6.90	-6.30	-5.00	-4.00	0.89	2.39	3.69	9.42		
PARZIALI PROGETTO					0.60	1.30	1.00	4.89	1.50	1.30	5.73			
QUOTE PROGETTO					85.52	85.93	85.83	85.76	85.41	85.31	85.41	81.59		

PROFILO RAMPA 5

SEZIONE R5_3

PROGRESSIVA 46.58

A RILEVATO m² 47.07
 D BASE m² 0.60
 E FONDAZIONE m² 1.61
 SC SCOTICO m² 6.99
 a USURA m 7.46
 c BINDER m 7.46
 v VEGETALE m 12.45



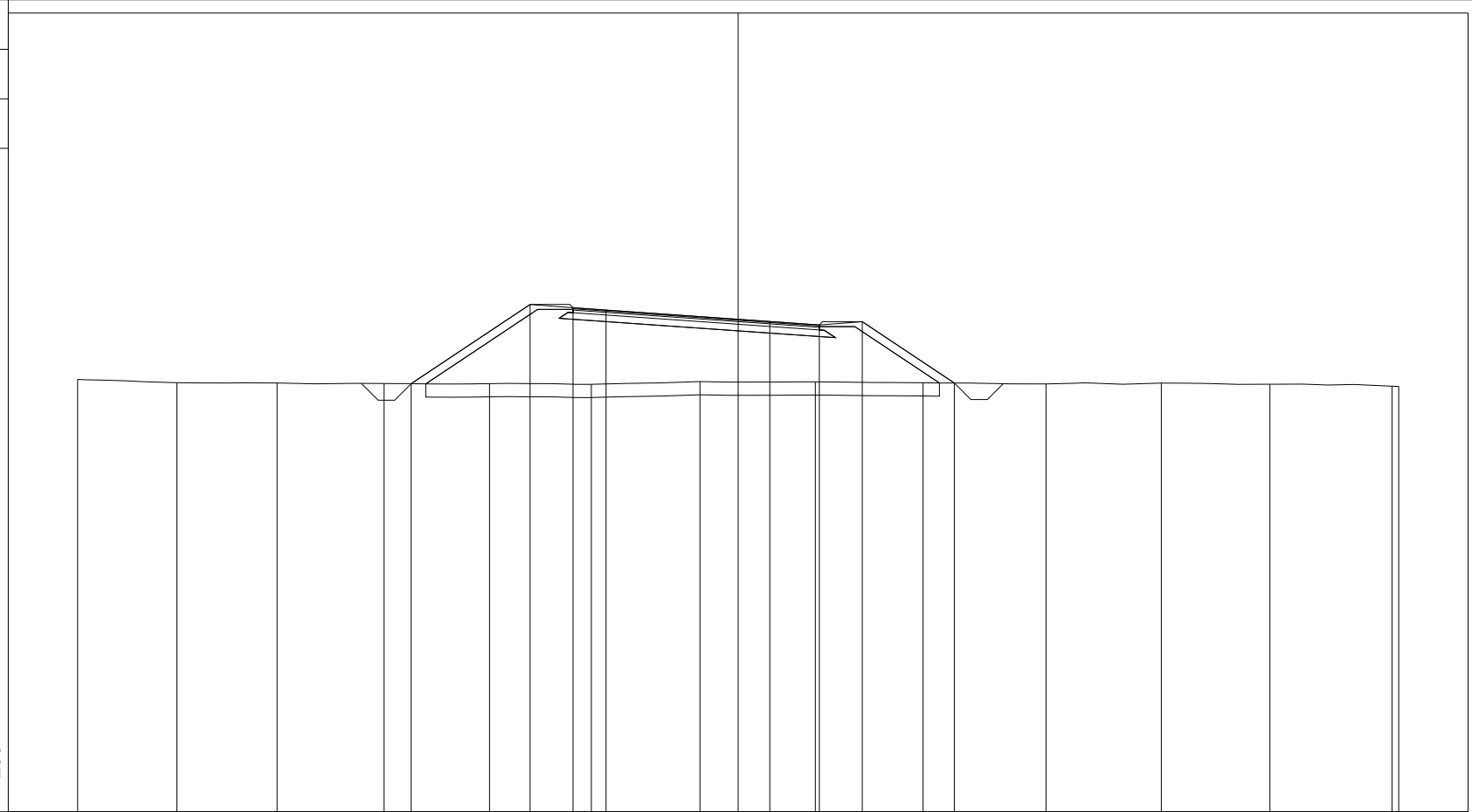
PROGRESSIVE TERRENO	-20.00	-16.56	-13.33	-10.14	-6.95	-3.81	-0.56	2.63	5.83	9.02	12.21	15.40	18.60	20.00
PARZIALI TERRENO		3.44	3.23	3.19	3.19	3.14	3.25	3.19	3.20	3.19	3.19	3.19	3.20	1.40
QUOTE TERRENO	85.17	85.16	84.05	82.94	82.04	81.79	81.75	81.77	81.81	81.86	81.95	81.95	81.91	81.89
PROGRESSIVE PROGETTO				-9.97	-6.30	-5.00	-4.00	0.96	2.46	3.76	8.22			
PARZIALI PROGETTO					3.67	1.30	1.00	4.96	1.50	1.30	4.46			
QUOTE PROGETTO				82.90	85.34	85.24	85.17	84.83	84.72	84.82	81.85			

PROFILO RAMPA 5

SEZIONE R5_4

PROGRESSIVA 64.23

A RILEVATO	m ²	28.64
D BASE	m ²	0.60
E FONDAZIONE	m ²	1.62
SC SCOTICO	m ²	6.24
a USURA	m	7.46
c BINDER	m	7.46
v VEGETALE	m	10.36



200 200

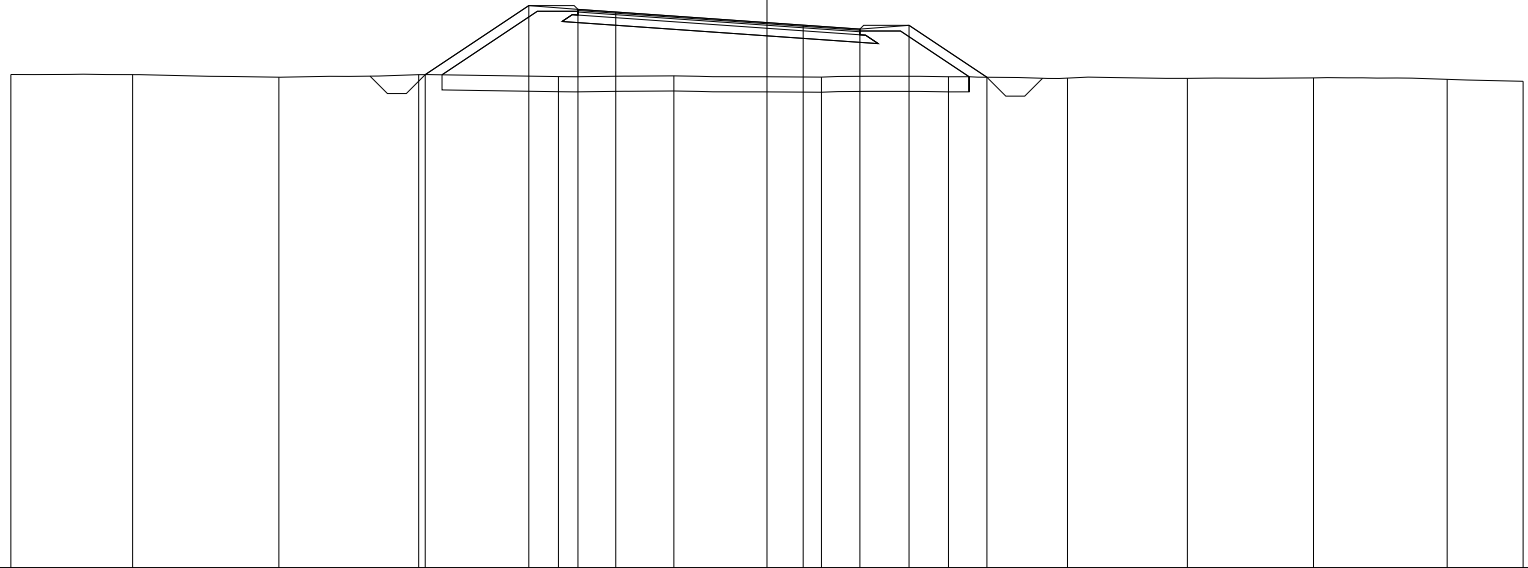
PROGRESSIVE TERRENO	-20.00	-16.99	-13.96	-10.72	-7.53	-4.45	-1.16	2.34	5.60	9.32	12.81	16.10	19.80	20.00
PARZIALI TERRENO		3.01	3.03	3.24	3.19	3.08	3.29	3.50	3.26	3.72	3.49	3.29	3.70	0.20
QUOTE TERRENO	82.10	82.00	81.99	81.97	81.97	81.95	82.03	82.03	82.00	81.96	81.99	81.95	81.89	81.89
PROGRESSIVE PROGETTO				-9.90	-6.30	-5.00	-4.00	0.96	2.46	3.76	6.55			
PARZIALI PROGETTO					3.60	1.30	1.00	4.96	1.50	1.30	2.79			
QUOTE PROGETTO				81.97	84.37	84.27	84.20		83.85	83.75	83.85	81.99		

PROFILO RAMPA 5

SEZIONE R5_5

PROGRESSIVA 72.67

A RILEVATO m² 20.57
 D BASE m² 0.60
 E FONDAZIONE m² 1.61
 SC SCOTICO m² 5.62
 a USURA m 7.46
 c BINDER m 7.46
 v VEGETALE m 8.45



200
200

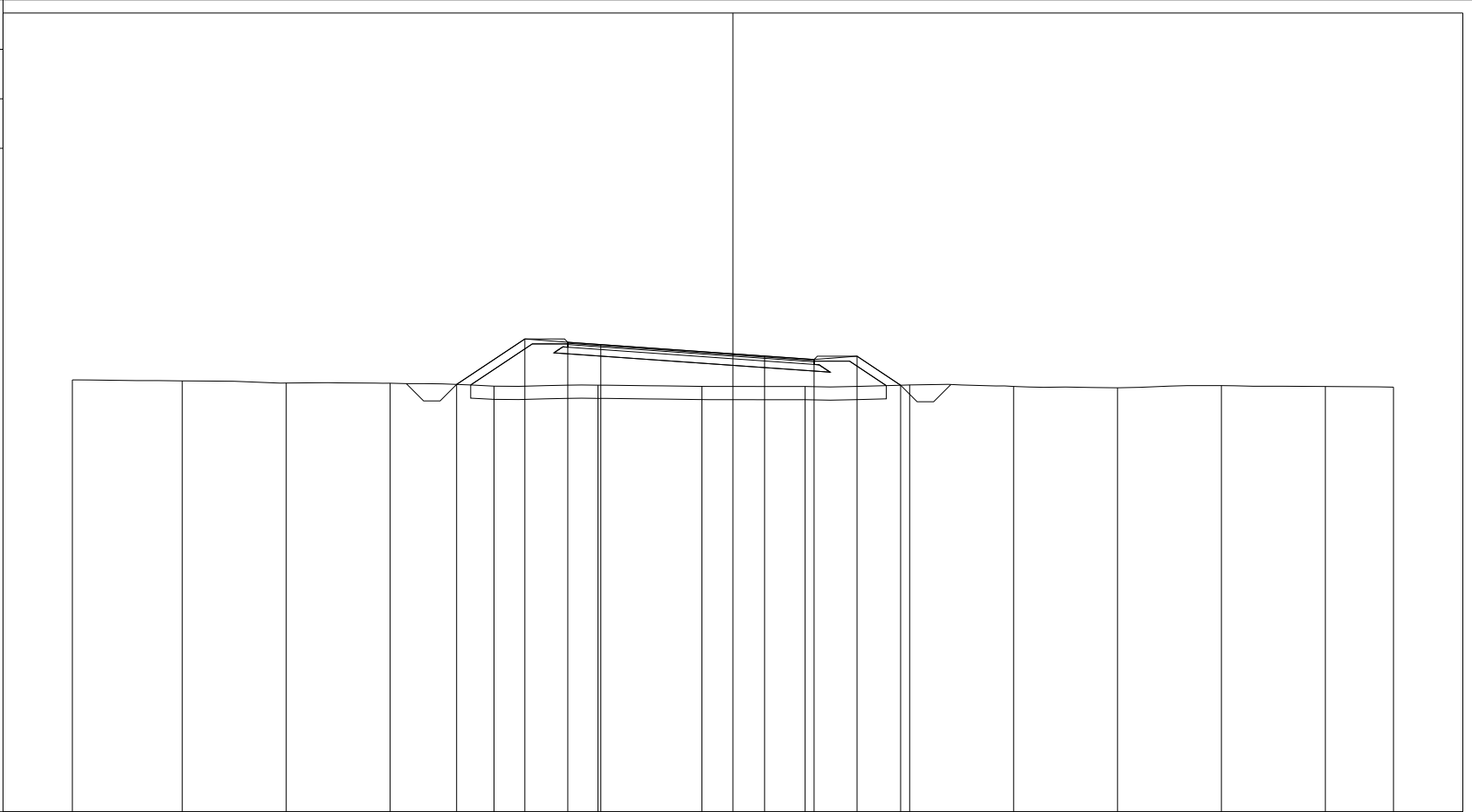
PROGRESSIVE TERRENO	-20.00	-16.78	-12.91	-9.21	-5.52	-2.46	1.44	4.80	7.95	11.12	14.46	17.99	20.00
PARZIALI TERRENO		3.22	3.87	3.70	3.69	3.06	3.90	3.36	3.15	3.17	3.34	3.53	2.01
QUOTE TERRENO	82.05	82.04	81.98	82.04	81.99	82.01	81.98	81.99	81.95	81.94	81.96	81.92	81.87
PROGRESSIVE PROGETTO				-9.04	-6.30	-5.00	-4.00	0.96	2.46	3.76	5.82		
PARZIALI PROGETTO				2.74	1.30	1.00	4.96	1.50	1.30	2.06			
QUOTE PROGETTO				82.04	83.87	83.77	83.70	83.35	83.25	83.35	81.97		

PROFILO RAMPA 5

SEZIONE R5_6

PROGRESSIVA 81.88

A RILEVATO m² 14.06
 D BASE m² 0.59
 E FONDAZIONE m² 1.62
 SC SCOTICO m² 5.03
 a USURA m 7.46
 c BINDER m 7.46
 v VEGETALE m 6.75



69

200 200

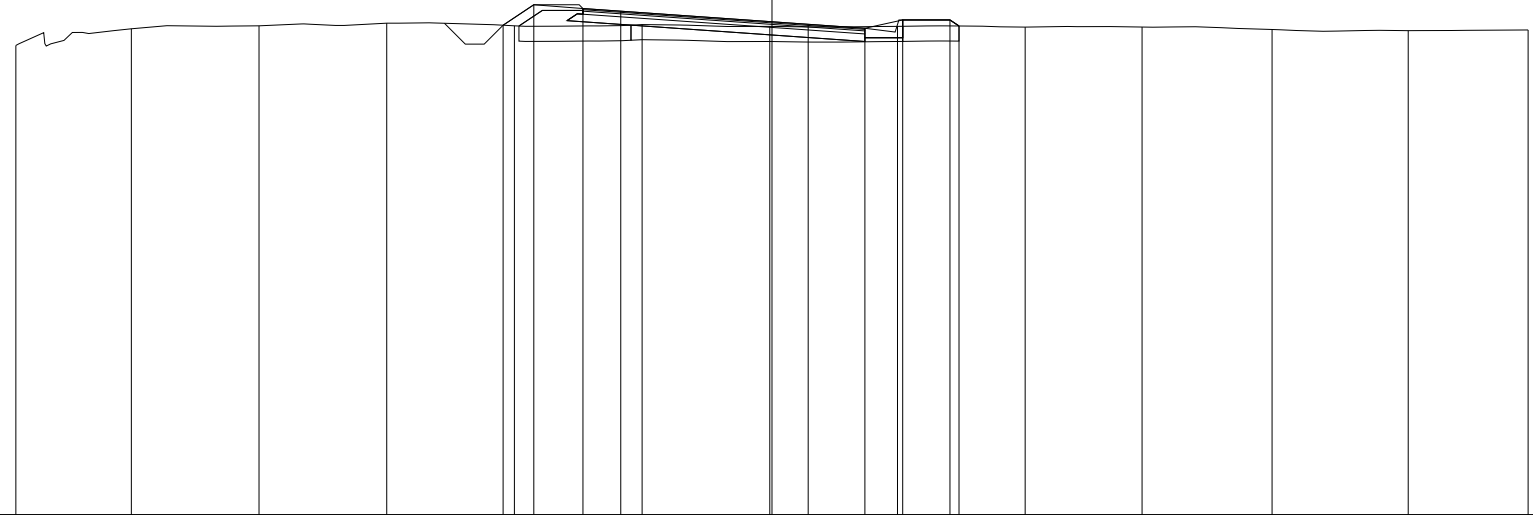
PROGRESSIVE TERRENO	-20.00	-16.67	-13.52	-10.38	-7.23	-4.09	-0.94	2.19	5.35	8.50	11.64	14.79	17.94	20.00
PARZIALI TERRENO		3.33	3.15	3.14	3.15	3.14	3.15	3.13	3.16	3.15	3.14	3.15	3.15	2.06
QUOTE TERRENO	82.08	82.05	81.99	81.98	81.89	81.92	81.89	81.88	81.93	81.89	81.84	81.91	81.88	81.86
PROGRESSIVE PROGETTO					-8.37	-6.30	-5.00	-4.00	0.96	2.46	3.76	5.08		
PARZIALI PROGETTO					2.07	1.30	1.00	4.96	1.50	1.30	1.32			
QUOTE PROGETTO					81.95	83.32	83.22	83.15	82.81	82.70	82.80	81.92		

PROFILO RAMPA 5

SEZIONE R5_7

PROGRESSIVA 99.53

A RILEVATO	m ²	3.96
D BASE	m ²	0.59
E FONDAZIONE	m ²	1.56
SC SCOTICO	m ²	4.67
a USURA	m	7.46
c BINDER	m	7.46
v VEGETALE	m	2.31



69

200 200

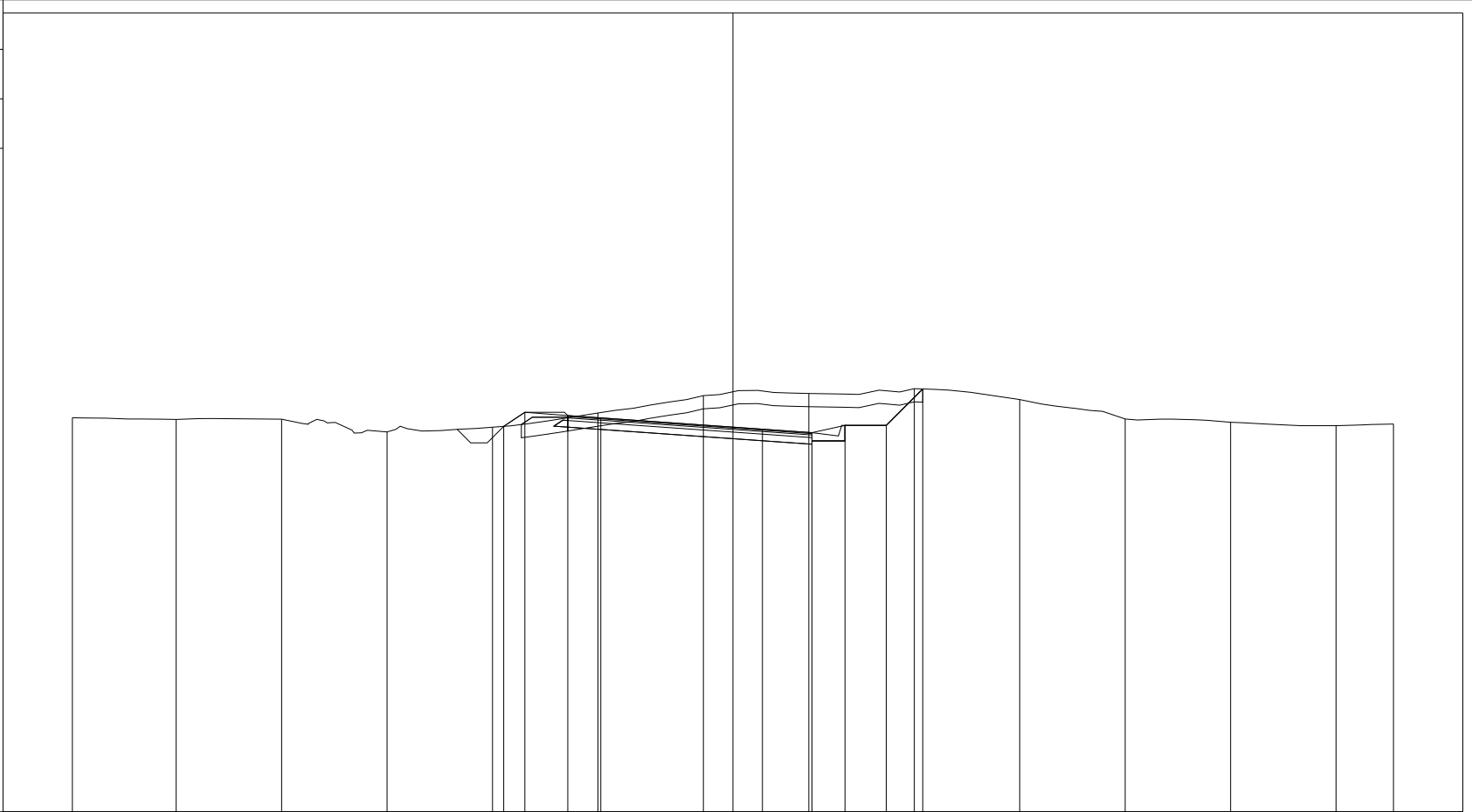
PROGRESSIVE TERRENO	-20.00	-16.95	-13.57	-10.19	-6.81	-3.44	-0.06	3.32	6.70	9.79	13.23	16.83	20.00
PARZIALI TERRENO		3.05	3.38	3.38	3.38	3.37	3.38	3.38	3.38	3.09	3.44	3.60	3.17
QUOTE TERRENO	81.41	81.85	81.93	82.00	81.93	81.97	81.92	81.92	81.90	81.90	81.84	81.80	81.82
PROGRESSIVE PROGETTO					-7.11	-6.30	-5.00	-4.00	0.96	2.46	3.46	4.71	4.95
PARZIALI PROGETTO					0.81	1.30	1.00	4.96	1.50	1.00	1.25	0.24	
QUOTE PROGETTO					81.95	82.49	82.39	82.32	81.97	81.87	82.09	82.09	81.93

PROFILO RAMPA 5

SEZIONE R5_8

PROGRESSIVA 113.41

A RILEVATO	m ²	0.74
B STERRO	m ²	6.83
D BASE	m ²	0.59
E FONDAZIONE	m ²	1.54
SC SCOTICO	m ²	4.85
a USURA	m	7.39
c BINDER	m	7.39
v VEGETALE	m	2.11



70

200 200

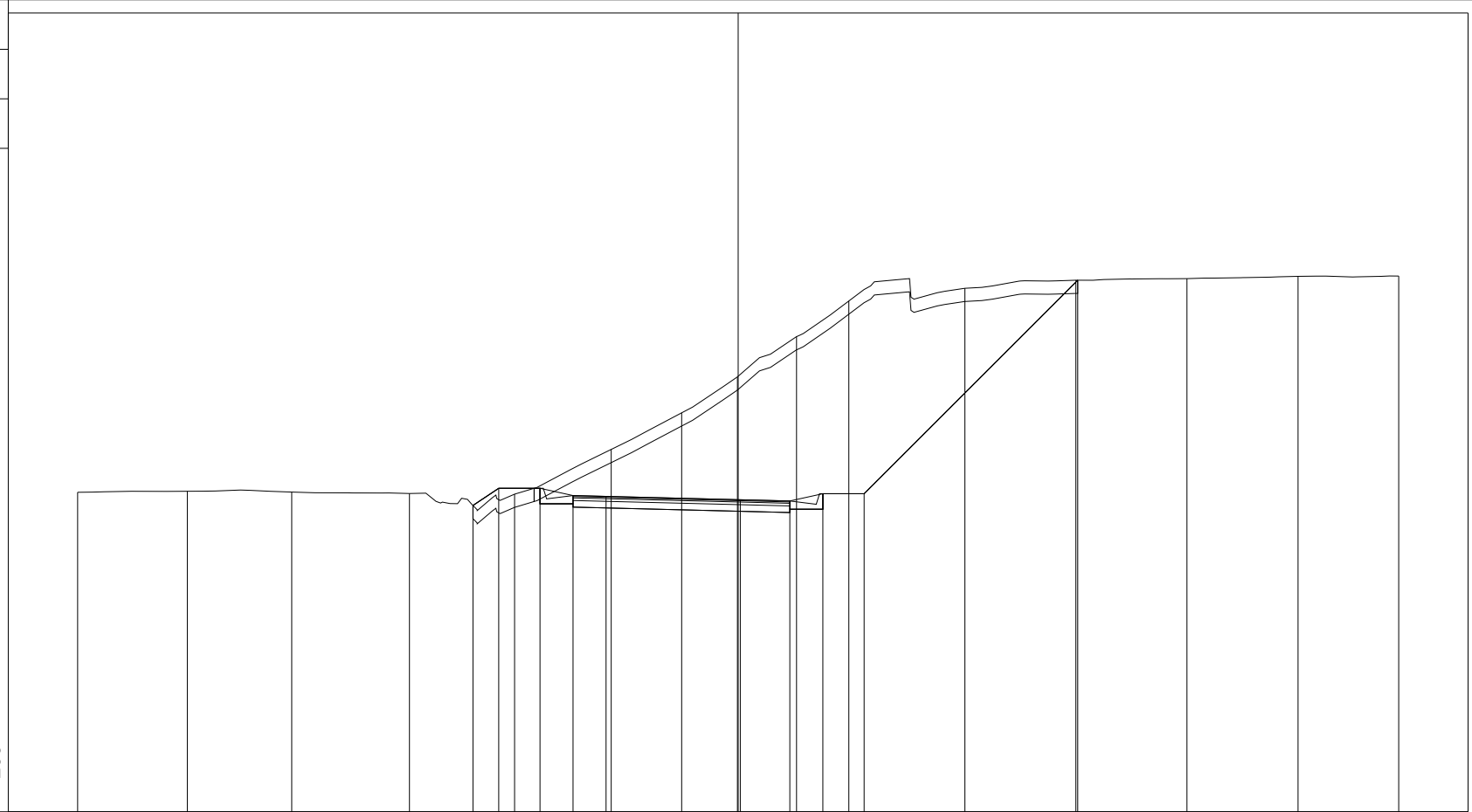
PROGRESSIVE TERRENO	-20.00	-16.86	-13.66	-10.47	-7.28	-4.09	-0.89	2.30	5.49	8.68	11.88	15.07	18.26	20.00
PARZIALI TERRENO		3.14	3.20	3.19	3.19	3.19	3.20	3.19	3.19	3.19	3.20	3.19	3.19	1.74
QUOTE TERRENO	81.94	81.89	81.89	81.51	81.65	82.08	82.61	82.67	82.82	82.49	81.90	81.80	81.70	81.75
PROGRESSIVE PROGETTO					-6.94	-6.30	-5.00	-4.00		0.89	2.39	3.39	4.64	5.75
PARZIALI PROGETTO					0.64	1.30	1.00	4.89	1.50	1.00	1.25	1.11		
QUOTE PROGETTO					81.68	82.10	82.00	81.93		81.59	81.49	81.71	81.71	82.81

PROFILO RAMPA 5

SEZIONE R5_9

PROGRESSIVA 141.90

A RILEVATO	m ²	1.23
B STERRO	m ²	46.85
D BASE	m ²	0.52
E FONDAZIONE	m ²	1.32
SC SCOTICO	m ²	7.30
a USURA	m	6.56
c BINDER	m	6.56



200 200

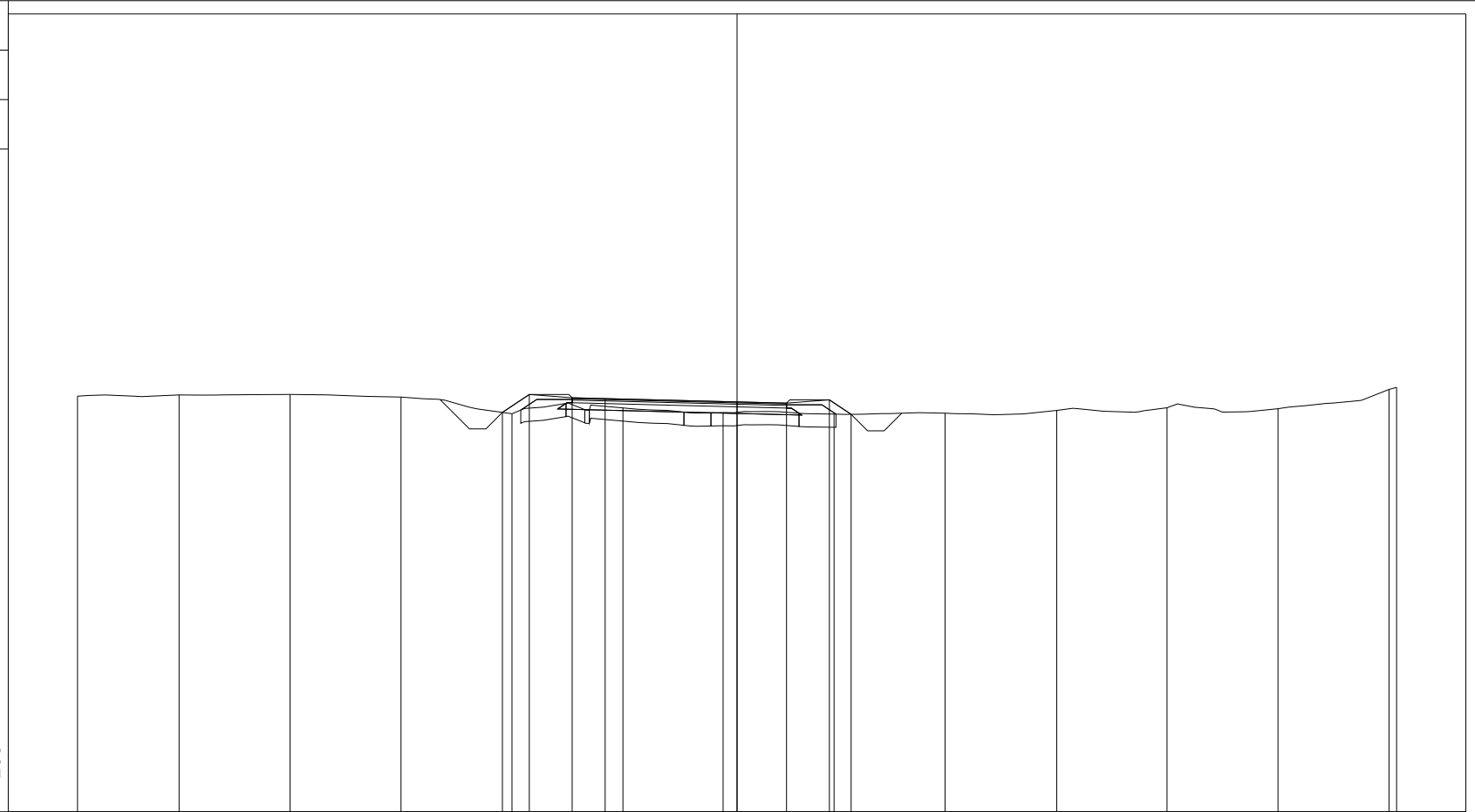
PROGRESSIVE TERRENO	-20.00	-16.68	-13.52	-9.95	-6.77	-3.84	-1.71	-0.02	1.77	3.35	6.86	10.23	13.59	16.95	20.00
PARZIALI TERRENO		3.32	3.16	3.57	3.18	2.93	2.13	1.69	1.79	1.58	3.51	3.37	3.36	3.36	3.05
QUOTE TERRENO	81.68	81.71	81.69	81.64	81.62	82.98	84.09	85.18	86.40	87.47	87.86	88.10	88.15	88.22	88.23
PROGRESSIVE PROGETTO					-8.03	-7.25	-6.00	-5.00	-4.00	0.06	1.56	2.56	3.81		
PARZIALI PROGETTO					0.78	1.25	1.00	1.00	4.06	1.50	1.00	1.25	6.47		
QUOTE PROGETTO					81.28	81.80	81.80	81.58	81.56	81.45	81.42	81.64	81.64	88.10	

PROFILO RAMPA 5

SEZIONE R5_10

PROGRESSIVA 164.33

A RILEVATO m² 3.99
 D BASE m² 0.52
 E FONDAZIONE m² 1.43
 SC SCOTICO m² 3.84
 a USURA m 6.50
 c BINDER m 6.50
 v VEGETALE m 4.46



200 200

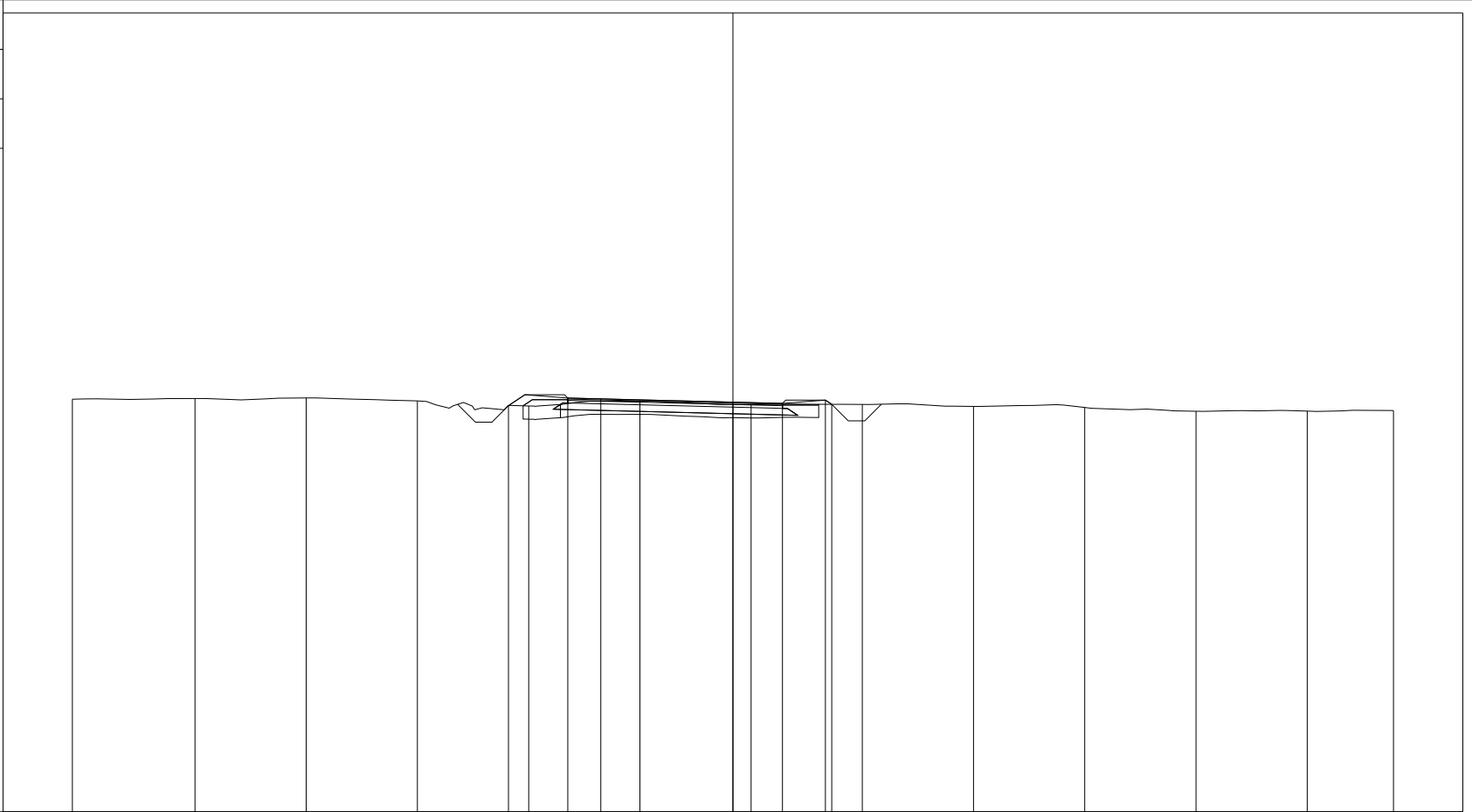
PROGRESSIVE TERRENO	-20.00	-16.92	-13.55	-10.19	-6.82	-3.46	-0.42	2.94	6.31	9.69	13.04	16.40	19.77	20.00
PARZIALI TERRENO		3.08	3.37	3.36	3.37	3.36	3.04	3.36	3.37	3.38	3.35	3.36	3.37	0.23
QUOTE TERRENO	81.60	81.64	81.66	81.58	81.07	81.25	81.11	81.06	81.09	81.17	81.25	81.22	81.81	81.87
PROGRESSIVE PROGETTO					-7.12	-6.30	-5.00	-4.00	0.00	1.50	2.80	3.46		
PARZIALI PROGETTO					0.82	1.30	1.00	4.00	1.50	1.30	0.66			
QUOTE PROGETTO					81.11	81.66	81.56	81.53	81.43	81.39	81.49	81.05		

PROFILO RAMPA 5

SEZIONE R5_11

PROGRESSIVA 185.17

A RILEVATO	m ²	1.71
D BASE	m ²	0.52
E FONDAZIONE	m ²	1.43
SC SCOTICO	m ²	3.57
a USURA	m	6.50
c BINDER	m	6.50
v VEGETALE	m	3.51



69

200 200

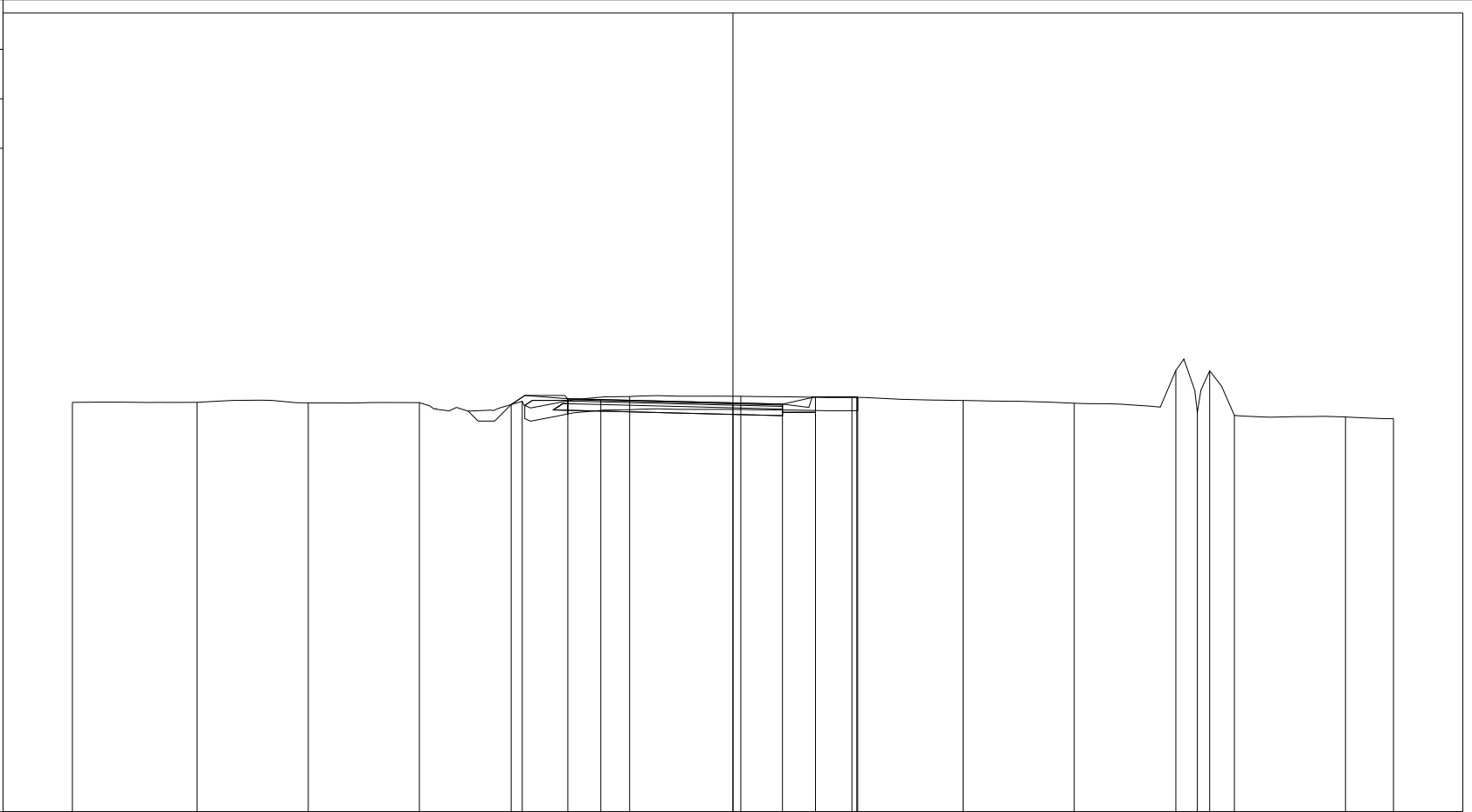
PROGRESSIVE TERRENO	-20.00	-16.29	-12.92	-9.55	-6.18	-2.82	0.55	3.92	7.28	10.65	14.02	17.39	20.00
PARZIALI TERRENO		3.71	3.37	3.37	3.37	3.36	3.37	3.37	3.36	3.37	3.37	3.37	2.61
QUOTE TERRENO	81.50	81.52	81.54	81.45	81.29	81.44	81.33	81.34	81.28	81.25	81.13	81.14	81.15
PROGRESSIVE PROGETTO					-6.80	-5.00	-4.00	0.00	1.50	2.80	2.99		
PARZIALI PROGETTO					1.80	1.00	4.00	1.50	1.30	0.19			
QUOTE PROGETTO					81.30	81.53	81.51	81.41	81.37	81.47	81.34		

PROFILO RAMPA 5

SEZIONE R5_12

PROGRESSIVA 206.01

A RILEVATO	m ²	1.19
B STERRO	m ²	0.73
D BASE	m ²	0.52
E FONDAZIONE	m ²	1.36
SC SCOTICO	m ²	4.02
a USURA	m	6.50
c BINDER	m	6.50
v VEGETALE	m	1.83



69

200 200

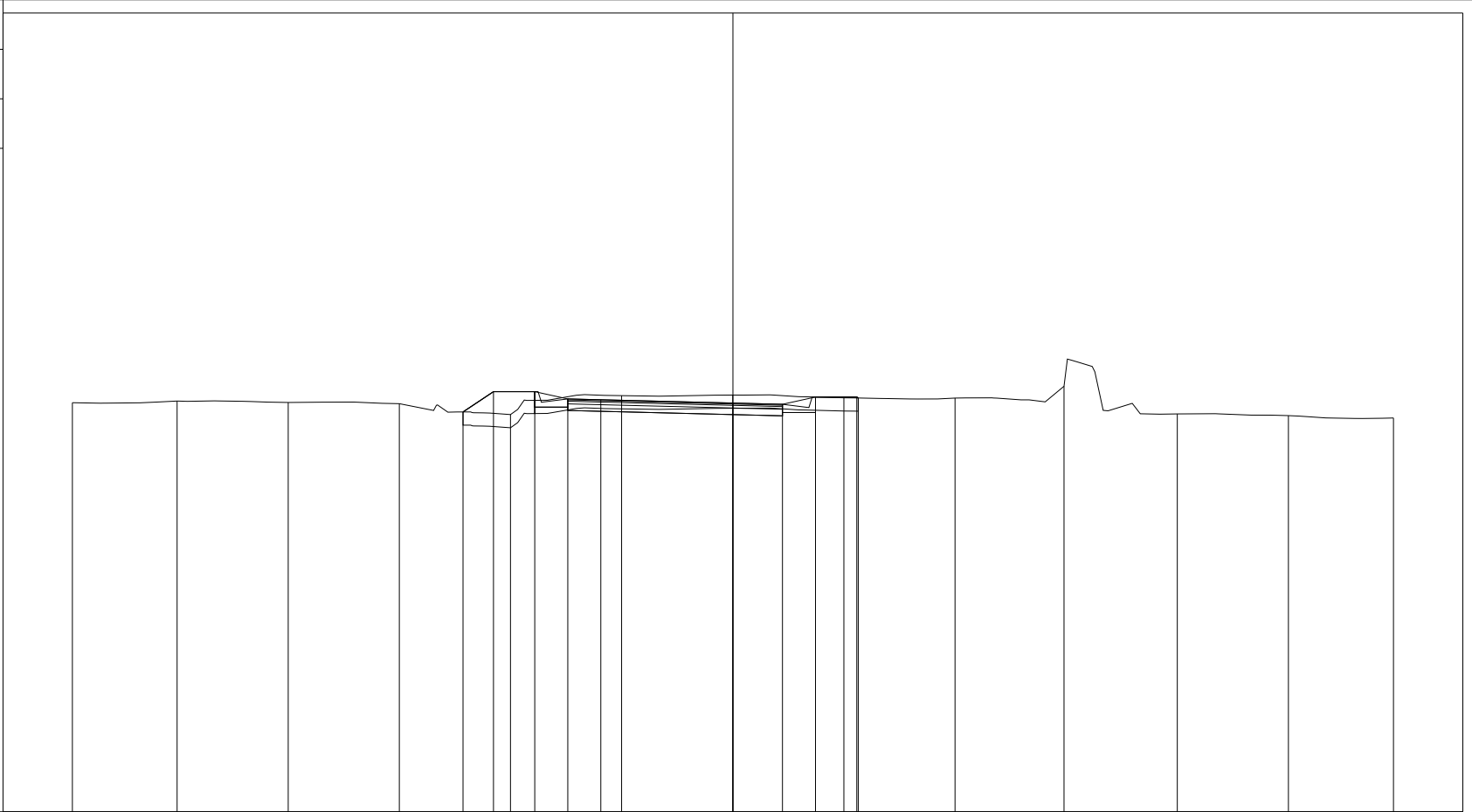
PROGRESSIVE TERRENO	-20.00	-16.22	-12.86	-9.49	-6.38	-3.13	0.24	3.60	6.97	10.33	13.41	14.06	14.43	15.18	18.55	20.00
PARZIALI TERRENO		3.78	3.36	3.37	3.11	3.25	3.37	3.36	3.37	3.36	3.08	0.65	0.37	0.75	3.37	1.45
QUOTE TERRENO	81.40	81.40	81.39	81.40	81.44	81.58	81.59	81.55	81.46	81.38	82.37	81.09	82.36	81.01	80.96	80.91
PROGRESSIVE PROGETTO					-6.71	-5.00	-4.00	0.00	1.50	2.50	3.75	3.78				
PARZIALI PROGETTO					1.71	1.00	4.00	1.50	1.00	1.25	0.03					
QUOTE PROGETTO					81.34	81.51	81.49	81.39	81.35	81.57	81.57	81.55				

PROFILO RAMPA 5

SEZIONE R5_13

PROGRESSIVA 211.20

A RILEVATO m² 2.50
 B STERRO m² 0.96
 D BASE m² 0.52
 E FONDAZIONE m² 1.30
 SC SCOTICO m² 4.76
 a USURA m 6.50
 c BINDER m 6.50



200
200

PROGRESSIVE TERRENO	-20.00	-16.83	-13.46	-10.10	-6.74	-3.37	-0.01	3.36	6.72	10.02	13.45	16.82	20.00	
PARZIALI TERRENO		3.17	3.37	3.36	3.36	3.37	3.36	3.37	3.36	3.30	3.43	3.37	3.18	
QUOTE TERRENO	81.39	81.44	81.40	81.36	81.03	81.61	81.62	81.54	81.53	81.89	81.05	81.00	80.93	
PROGRESSIVE PROGETTO					-8.17	-7.25	-6.00	-5.00	-4.00	0.00	1.50	2.50	3.75	3.79
PARZIALI PROGETTO					0.92	1.25	1.00	1.00	4.00	1.50	1.00	1.25	0.04	
QUOTE PROGETTO					81.11	81.73	81.73	81.51	81.48	81.38	81.35	81.57	81.57	81.54