
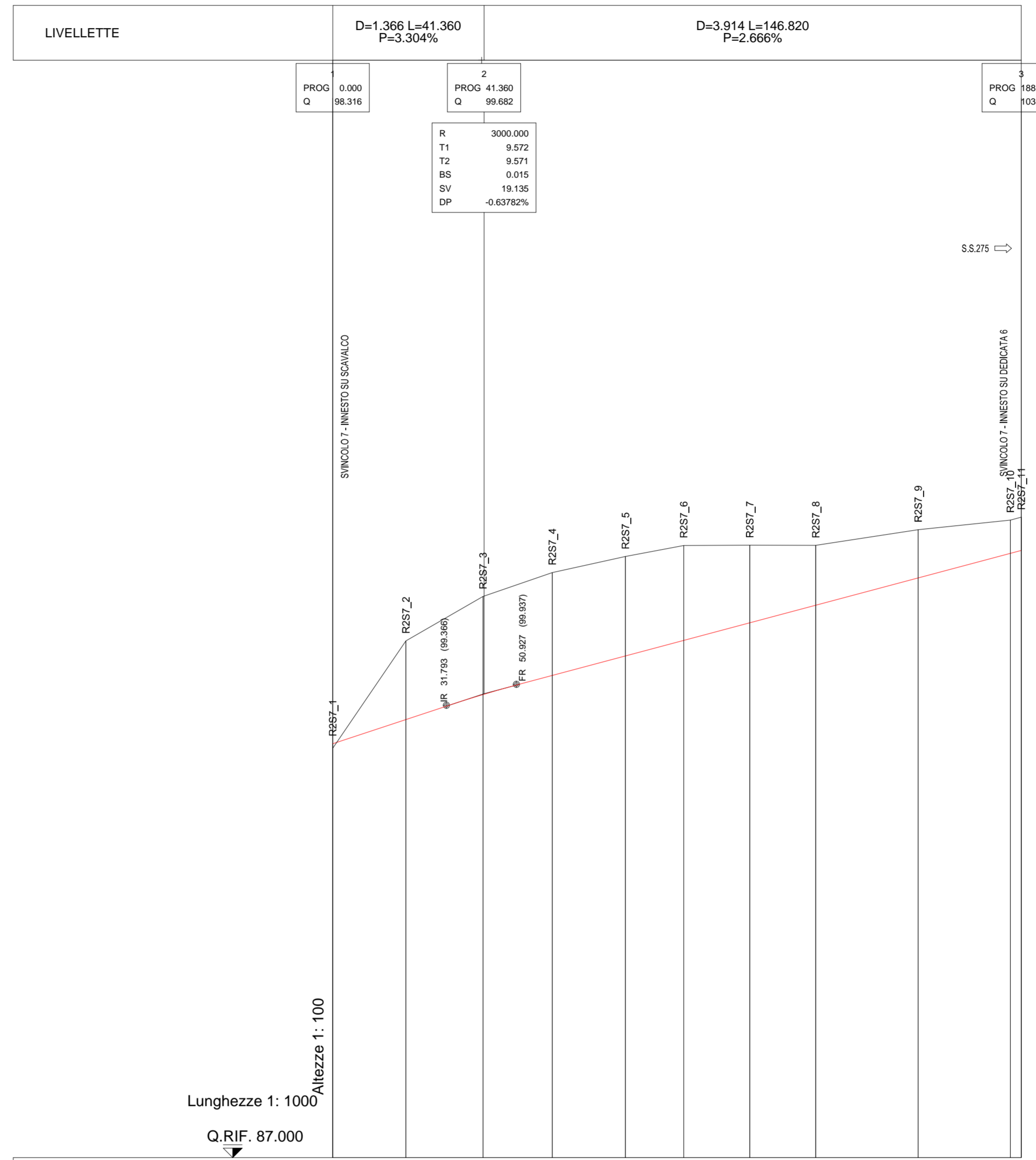


RAMPA 1



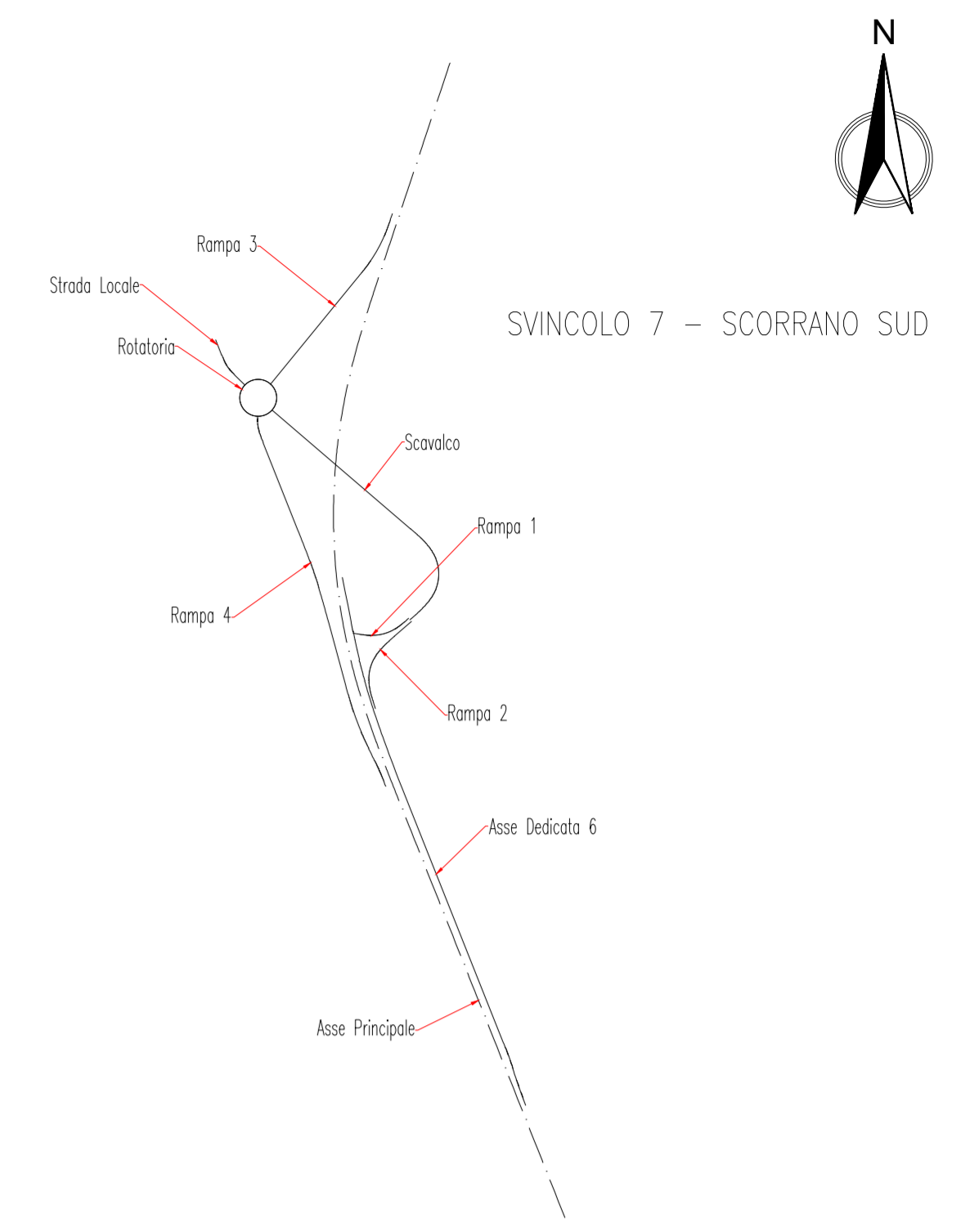
No. SEZIONI	R1S7_1	R1S7_2	R1S7_3	R1S7_4	R1S7_5	R1S7_6	R1S7_7	R1S7_8
DISTANZE PROGRESSIVE	0,001	4,911	20,000	32,039	53,049	74,058	101,186	108,980
DISTANZE PARZIALI	4,910	15,089	12,039	21,010	21,010	27,128	7,794	
QUOTE TERRENO	98,028 98,596		100,484	101,547	102,725	103,209	103,863	104,095
QUOTE PROGETTO	98,316 98,466		99,057	99,665	100,949	102,247	103,923	104,404
ETTOMETRICHE	0							
AND. PLAN.	L=4,91 A=46,00 L=27,73 R=78,00 L=42,02 A=46,00 L=27,73 L=7,80							
AND. CIGLI	Destro: 0,10 0,10 0,31 0,31 0,31 0,31 0,10 0,09 Sinistro: 0,00 0,00 0,00 0,00 0,00 0,00 0,00 0,00							

RAMPA 2



No. SEZIONI	R2S7_1	R2S7_2	R2S7_3	R2S7_4	R2S7_5	R2S7_6	R2S7_7	R2S7_8	R2S7_9	R2S7_10	R2S7_11
DISTANZE PROGRESSIVE	0,000	20,000	41,064	60,000	80,000	95,935	113,975	132,016	160,000	188,211	188,180
DISTANZE PARZIALI		20,000	21,064	18,936	20,000	15,935	18,041	18,041	27,984	25,211	2,989
QUOTE TERRENO	98,192	101,125	102,339	102,984	103,431	103,735	103,740	103,736	104,165	104,457	104,570
QUOTE PROGETTO	98,316	98,976	99,659	100,179	100,712	101,137	101,618	102,099	102,845	103,517	103,656
ETTOMETRICHE	0										
AND. PLAN.	L=41,06 A=66,00 L=32,67 L=36,08 R=77,00 A=41,00 L=33,19 L=2,98										
AND. CIGLI	Destro: 0,10 0,10 0,10 0,31 0,32 0,32 0,32 0,32 0,32 0,09 0,09 Sinistro: 0,00 0,00 0,00 0,00 0,00 0,00 0,00 0,00 0,00 0,00 0,00										

KEYPLAN





90

Direzione Progettazione e Realizzazione Lavori



CORRIDOIO PLURIMODALE ADRIATICO
ITINERARIO MAGLIE - SANTA MARIA DI LEUCA
 S.S. N° 275 "DI S. MARIA DI LEUCA"
LAVORI DI AMMODERNAMENTO E ADEGUAMENTO ALLA SEZ. B DEL D.M. 5.11.2001
 S.S. 16 dal km 981+700 al km 985+386 - S.S. 275 dal Km 0+000 al km 37+000
1° Lotto: Dal Km 0+000 di prog. al Km 23+300 di prog.

PROGETTO DEFINITIVO

COD. BA283

PROGETTAZIONE: ANAS - COORDINAMENTO TERRITORIALE ADRIATICA

<p>I PROGETTISTI Ing. Alberto SANCHIRIC - Progettista e Coordinatore Ing. Simona MASCIULLO - Progettista</p> <p>COLLABORATORI Geom. Andrea DELL'ANNA Geom. Massimo MARTANO Geom. Giuseppe CALO'</p> <p>IL GEOLOGO Dott. Pasquale SCORCIA</p> <p>IL COORDINATORE DELLA SICUREZZA IN FASE DI PROGETTAZIONE Ing. Alberto SANCHIRIC</p> <p>IL RESPONSABILE DEL PROCEDIMENTO Ing. Gianfranco PAGLIALUNGA</p> <p>RESPONSABILE PROJECT MANAGEMENT PUGLIA Ing. Nicola MARZI</p>	<p>ATTIVITA' DI SUPPORTO</p>  <p>Tracciato</p>
--	---

PROGETTO STRADALE

SVINCOLO 7 - SCORRANO SUD

PROFILLO LONGITUDINALE - RAMPA 1 e 2

CODICE PROGETTO	NOME FILE	REVISIONE	SCALA:
PROGETTO LV. PROG. N. PROG. L0503A D 1701	V00_SV07_TRA_FP01_B.dwg CODICE ELAB. V00SV07TRAF01	B	1:1000/100
B	REVISIONE DEL PROGETTO DEFINITIVO DEL 2017 <i>Giugno 2018</i>		
A	REVISIONE DEL PROGETTO DEFINITIVO <i>Novembre 2017</i>		
REV.	DESCRIZIONE	DATA	REDATTO VERIFICATO APPROVATO