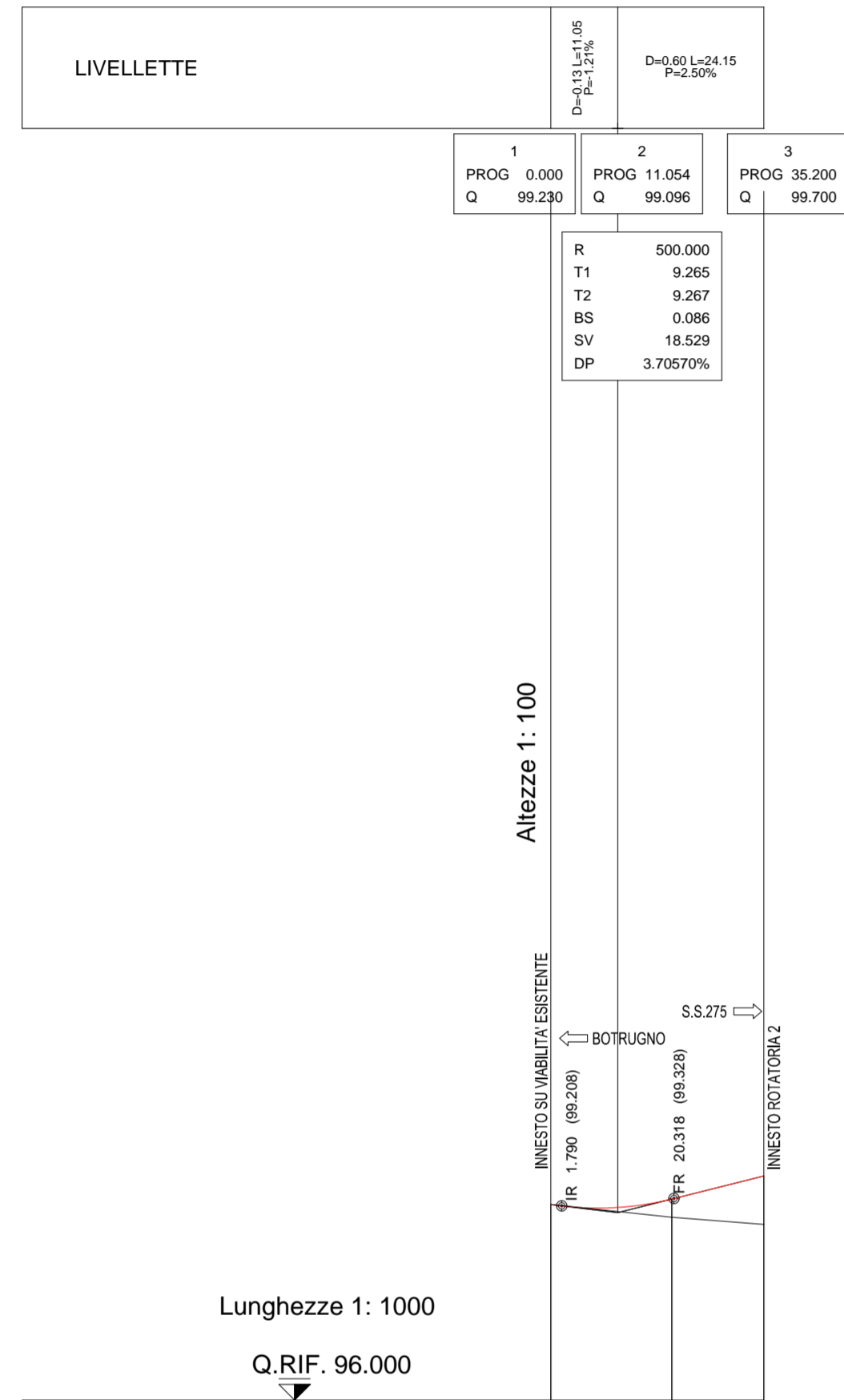
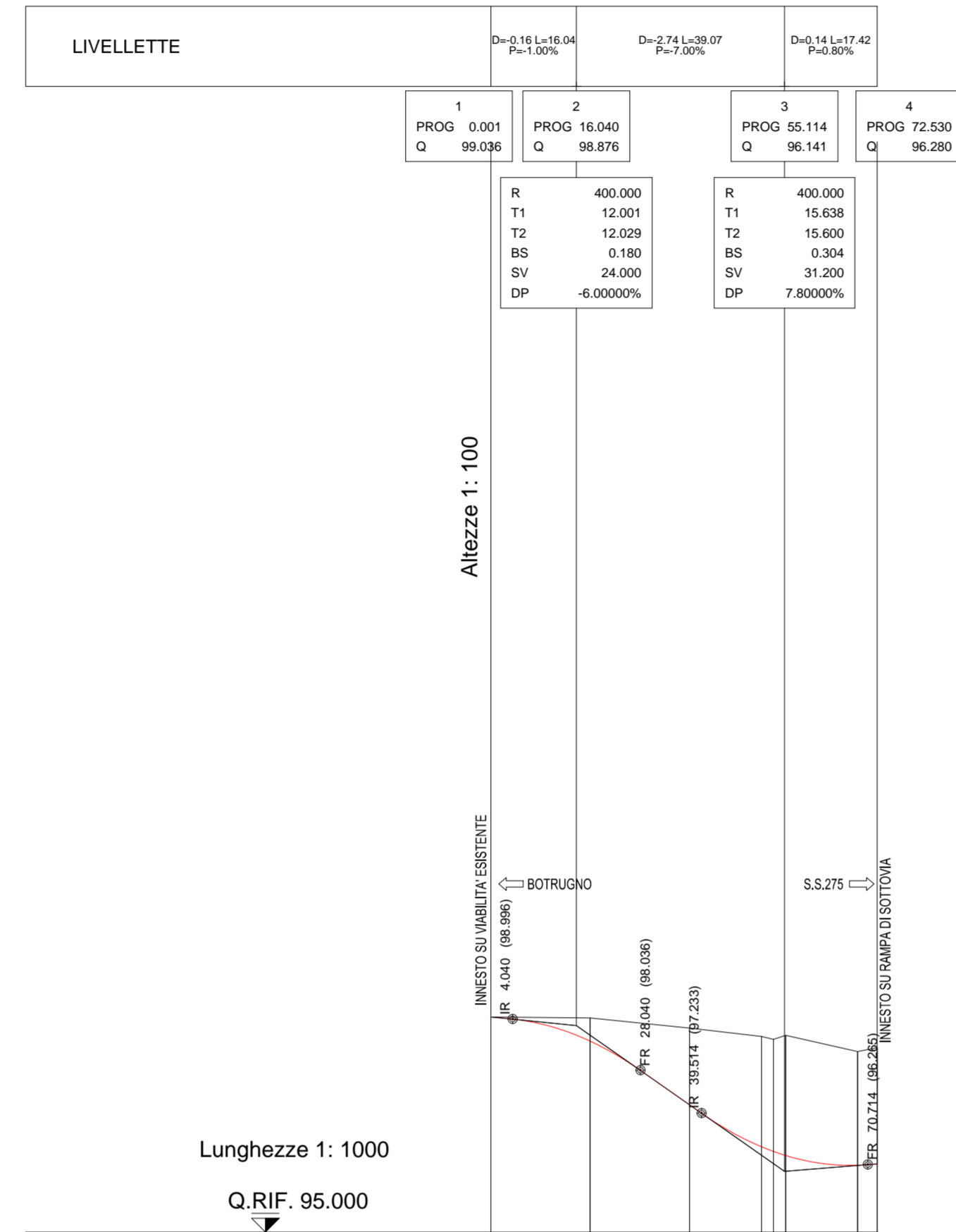


STRADA LOCALE 5



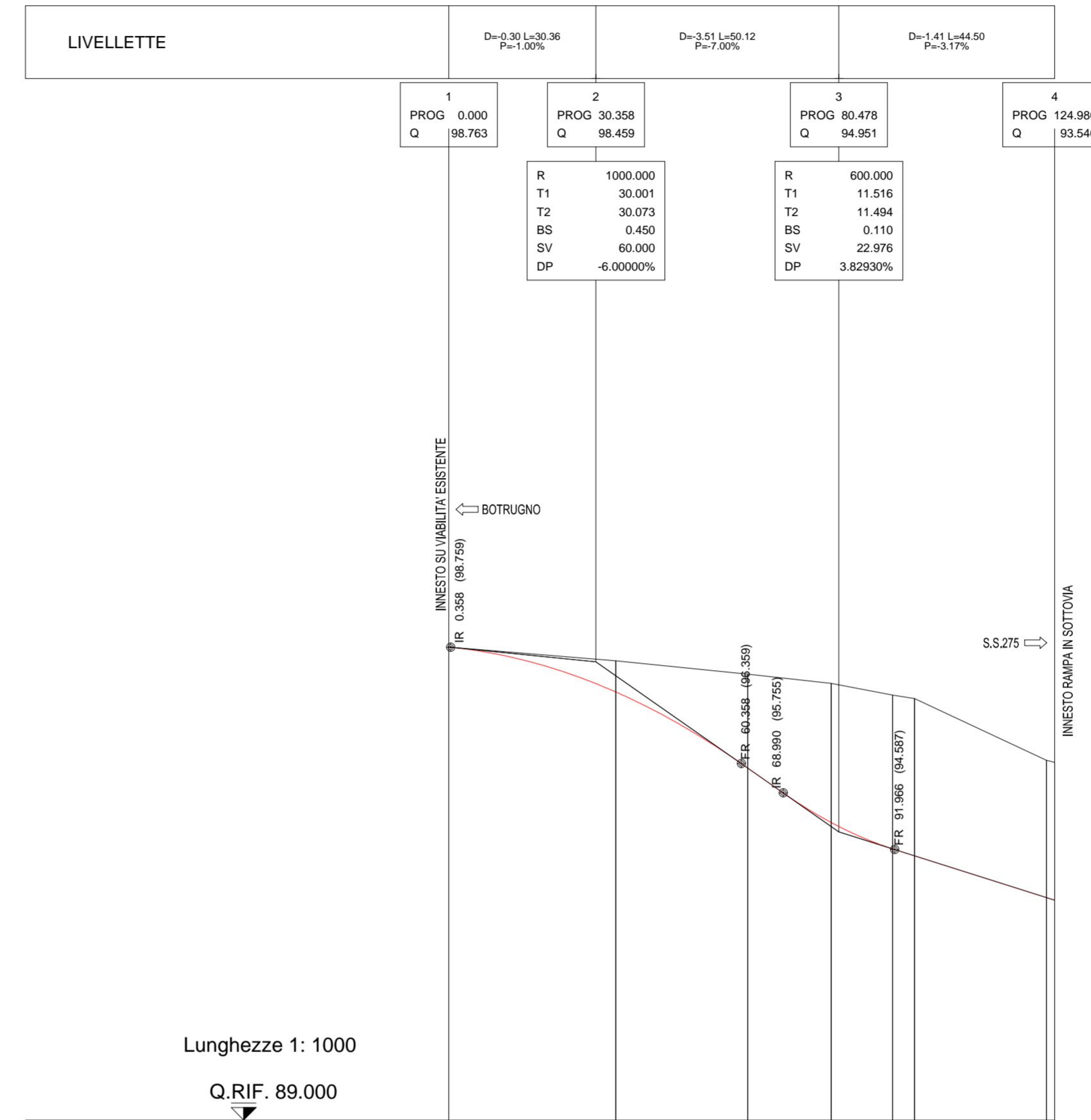
No. SEZIONI	LOC5_1	LOC5_2	LOC5_3
DISTANZE PROGRESSIVE	0.00	20.00	35.20
DISTANZE PARZIALI		20.00	15.20
QUOTE TERRENO	99.23	99.02	98.90
QUOTE PROGETTO	99.23	99.32	99.70
ETTOMETRICHE	0		
AND. PLAN.	L=35.20		
AND. CIGLI			

STRADA LOCALE 6

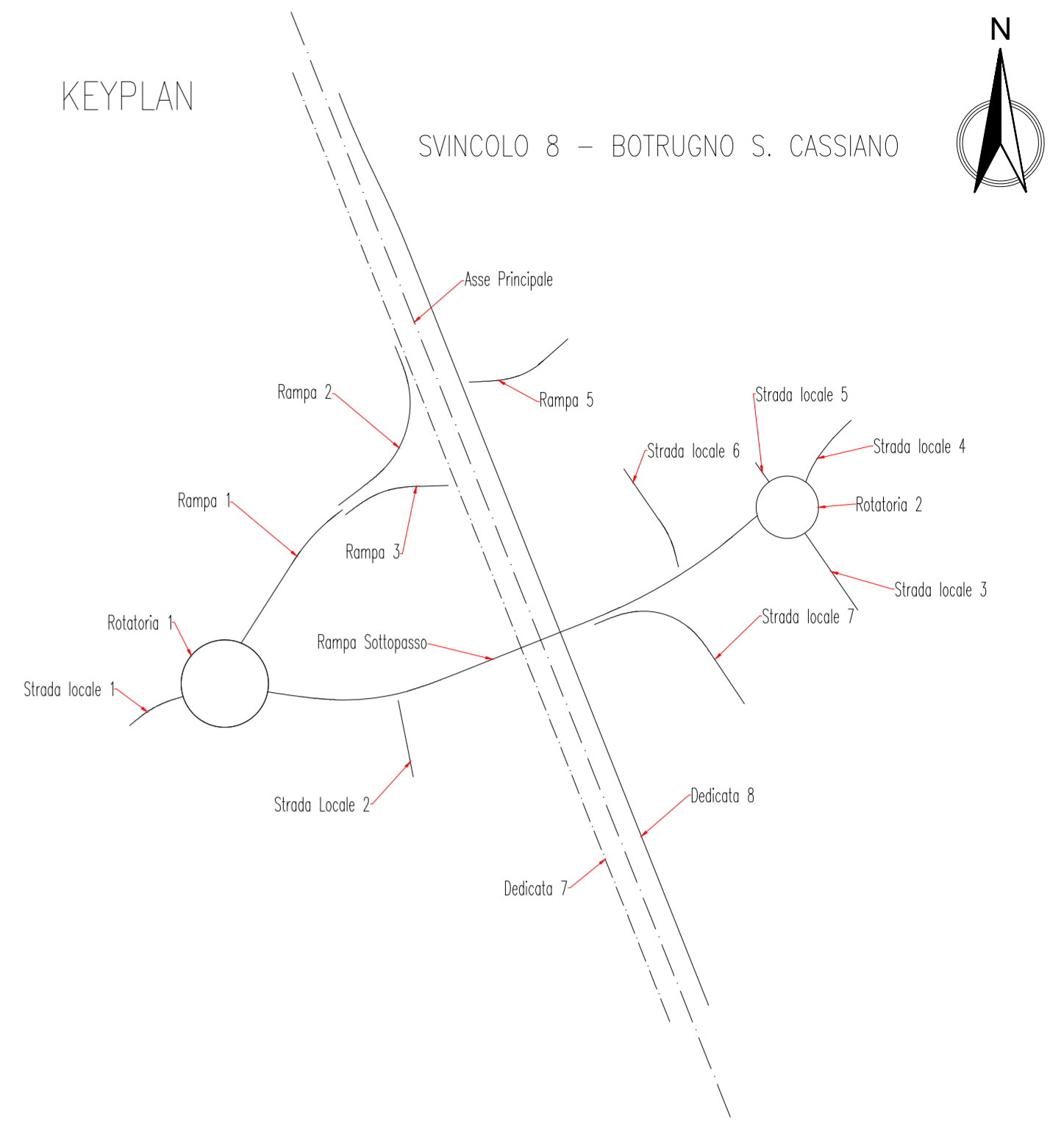


No. SEZIONI	LOC6_1	LOC6_2	LOC6_3	LOC6_4	LOC6_5	LOC6_6	LOC6_7	LOC6_8
DISTANZE PROGRESSIVE	0.00	18.64	37.27	50.76	65.30	80.30	88.83	92.53
DISTANZE PARZIALI		18.64	18.64	13.52	14.54	15.00	8.53	3.71
QUOTE TERRENO	99.04	99.02	98.83	98.67	98.66	98.59	98.39	98.46
QUOTE PROGETTO	99.04	98.68	97.39	98.67	98.44	98.05	98.28	98.28
ETTOMETRICHE	0							
AND. PLAN.	L=37.27							
AND. CIGLI								

STRADA LOCALE 7



No. SEZIONI	LOC7_1	LOC7_2	LOC7_3	LOC7_4	LOC7_4bis	LOC7_5	LOC7_6	LOC7_7
DISTANZE PROGRESSIVE	0.00	34.46	61.68	78.88	91.54	96.08	122.88	128.88
DISTANZE PARZIALI		34.46	27.22	17.20	12.66	4.54	27.22	6.88
QUOTE TERRENO	98.76	98.48	98.20	98.01	97.77	97.70	96.38	96.38
QUOTE PROGETTO	98.76	97.84	96.27	95.14	94.60	94.48	95.34	95.34
ETTOMETRICHE	0							
AND. PLAN.	L=34.46							
AND. CIGLI								



Direzione Progettazione e Realizzazione Lavori

CORRIDOIO PLURIMODALE ADRIATICO
ITINERARIO MAGLIE - SANTA MARIA DI LEUCA
S.S. N° 275 "DI S. MARIA DI LEUCA"
LAVORI DI AMMODERNAMENTO E ADEGUAMENTO ALLA SEZ. B DEL D.M. 5.11.2001
 S.S. 16 dal km 981+700 al km 985+386 - S.S. 275 dal Km 0+000 al km 37+000
1° Lotto: Dal Km 0+000 di prog. al Km 23+300 di prog.

PROGETTO DEFINITIVO COD. BA283

PROGETTAZIONE: ANAS - COORDINAMENTO TERRITORIALE ADRIATICA

I PROGETTISTI Ing. Alberto SANCHIRICO - Progettista e Coordinatore Ing. Simona MASCIULLO - Progettista	ATTIVITA' DI SUPPORTO - Tracciato Società di Ingegneria
COLLABORATORI Geom. Andrea DELL'ANNA Geom. Massimo MARTANO Geom. Giuseppe CALO'	
IL GEOLOGO Dott. Pasquale SCORCIA	
IL COORDINATORE DELLA SICUREZZA IN FASE DI PROGETTAZIONE Ing. Alberto SANCHIRICO	
IL RESPONSABILE DEL PROCEDIMENTO Ing. Gianfranco PAGLIALLUNA	
RESPONSABILE PROJECT MANAGEMENT PUGLIA Ing. Nicola MARZI	

PROGETTO STRADALE
SVINCOLO 8 - BOTRUGNO S. CASSIANO
PROFILO LONGITUDINALE - STRADA LOCALE 5,6 e 7

CODICE PROGETTO	NOME FILE	REVISIONE	SCALA:
PROGETTO LIV. PROC. N. PROC. L0503A D 1701	V00_SV08_TRA_FP04_B.dwg CODICE ELAB. V00SV08TRAFPO4	B	1:1000/100

B	REVISIONE DEL PROGETTO DEFINITIVO DEL 2017	Giugno 2018			
A	REVISIONE DEL PROGETTO DEFINITIVO	Novembre 2017			
REV.	DESCRIZIONE	DATA	REDATTO	VERIFICATO	APPROVATO