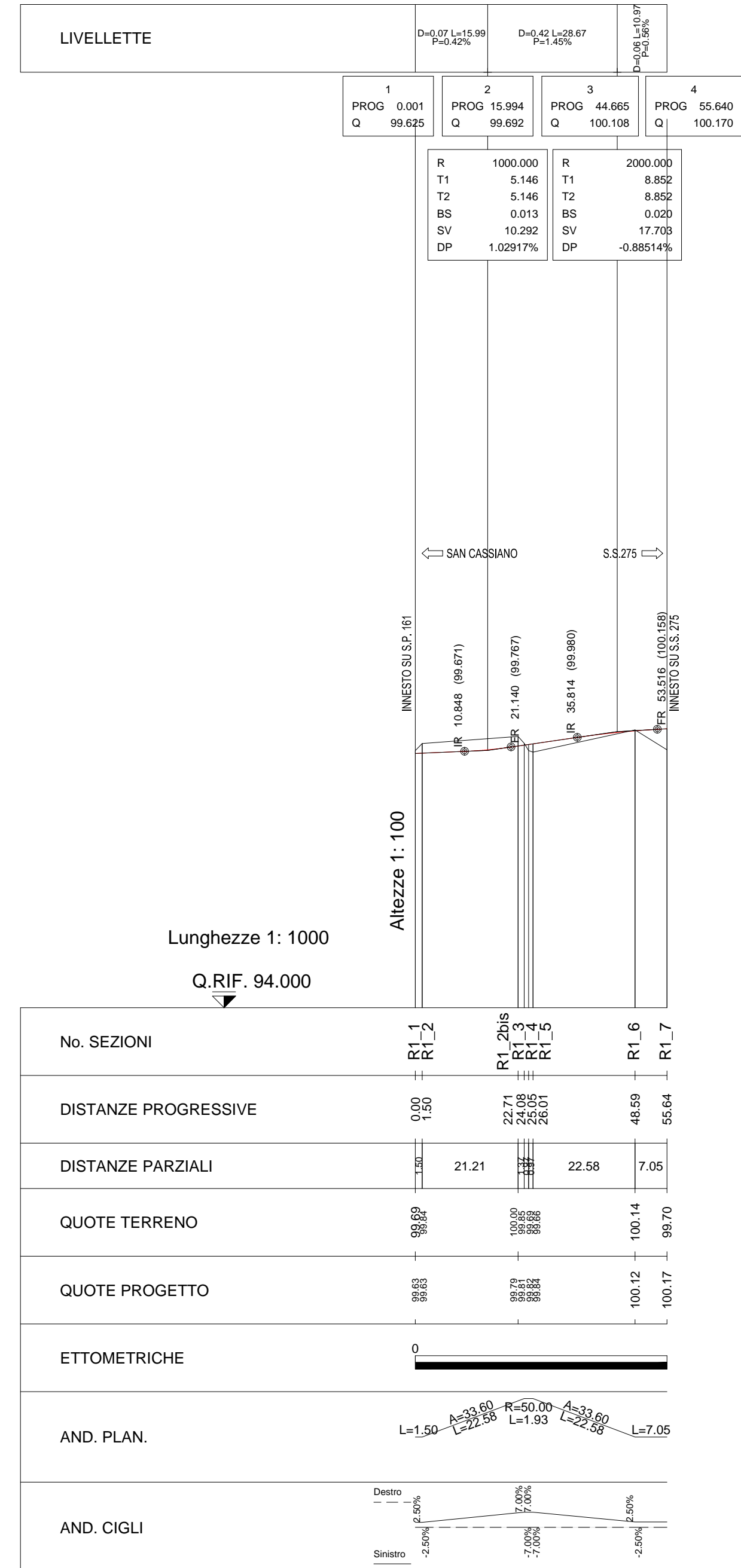
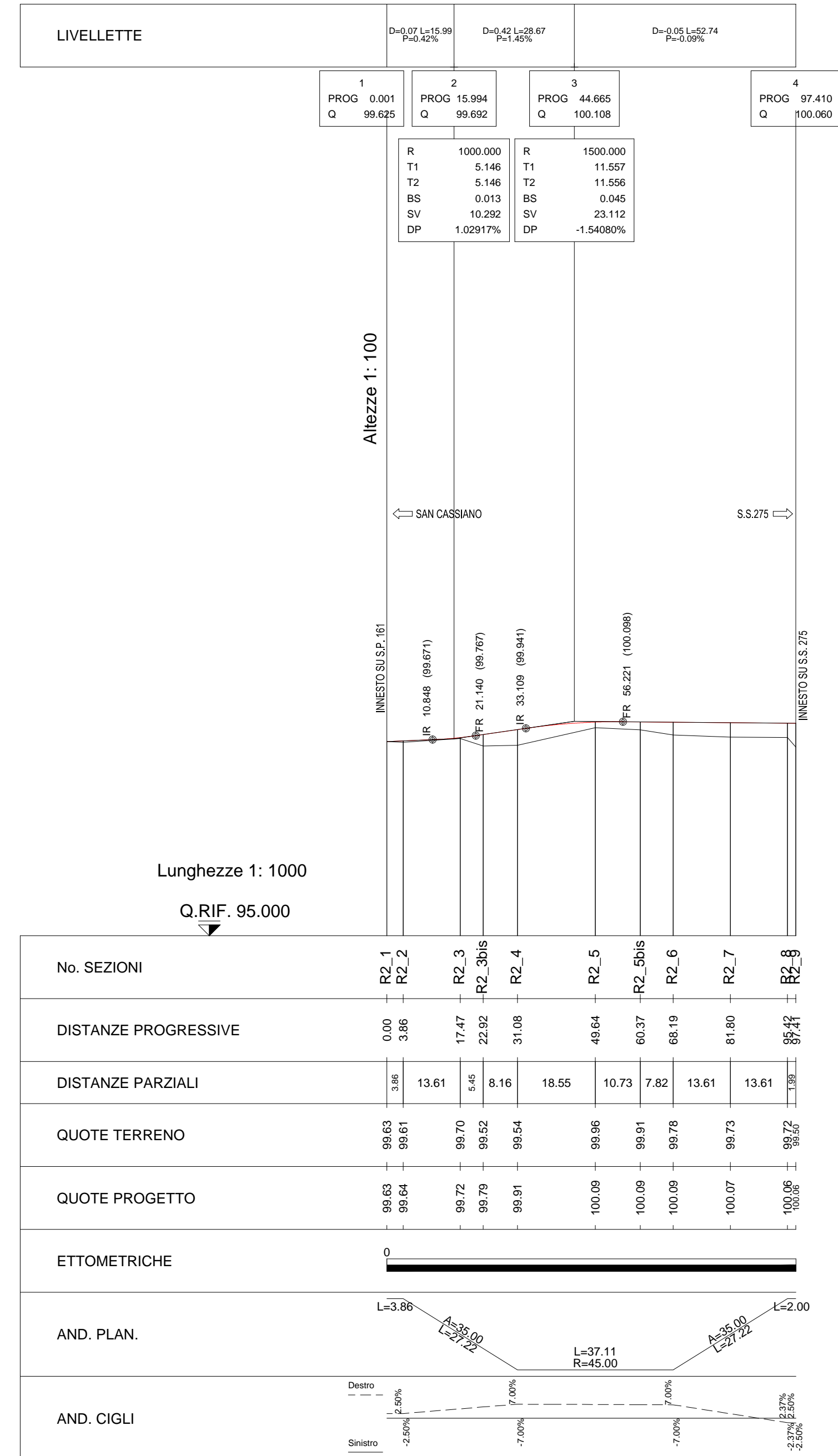


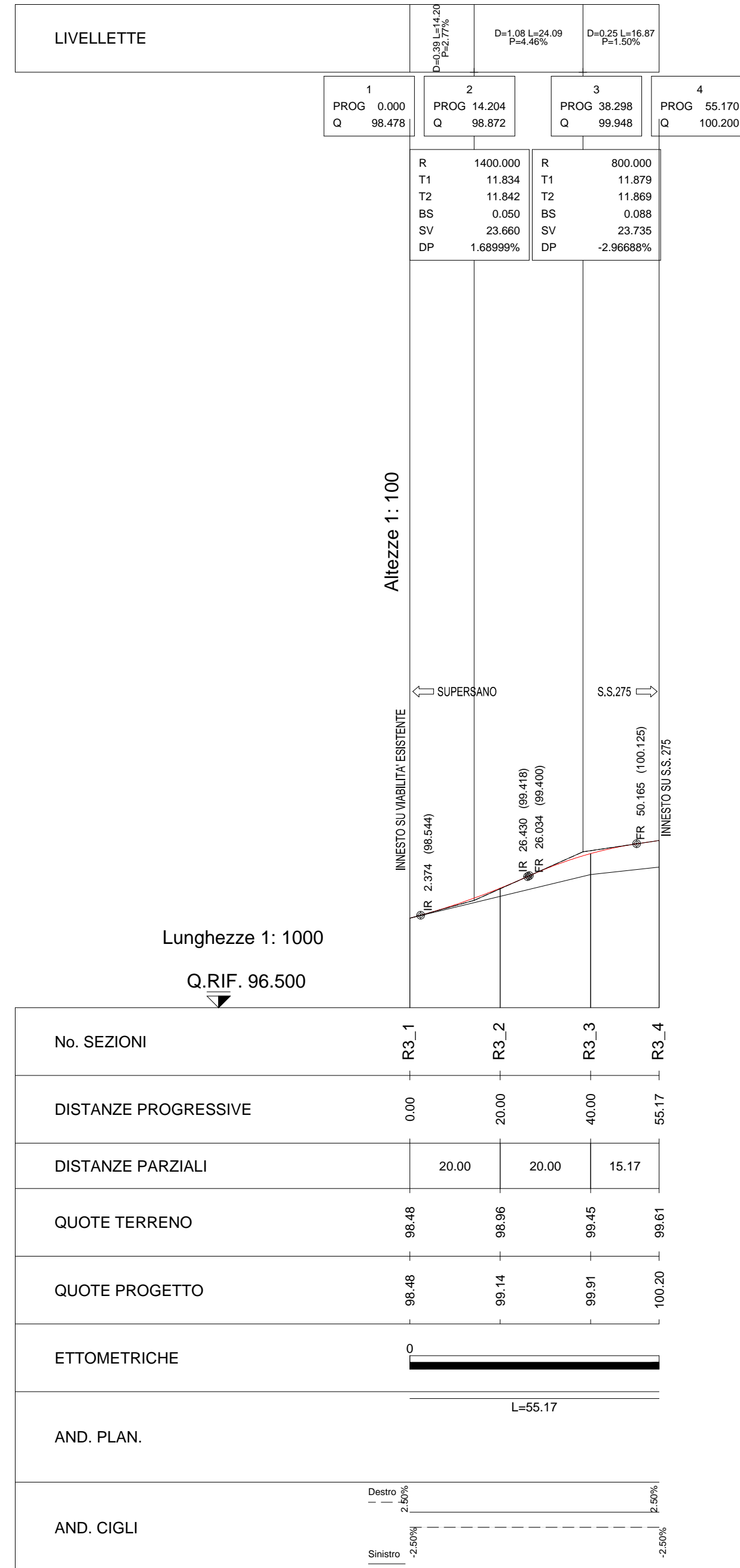
RAMPA 1



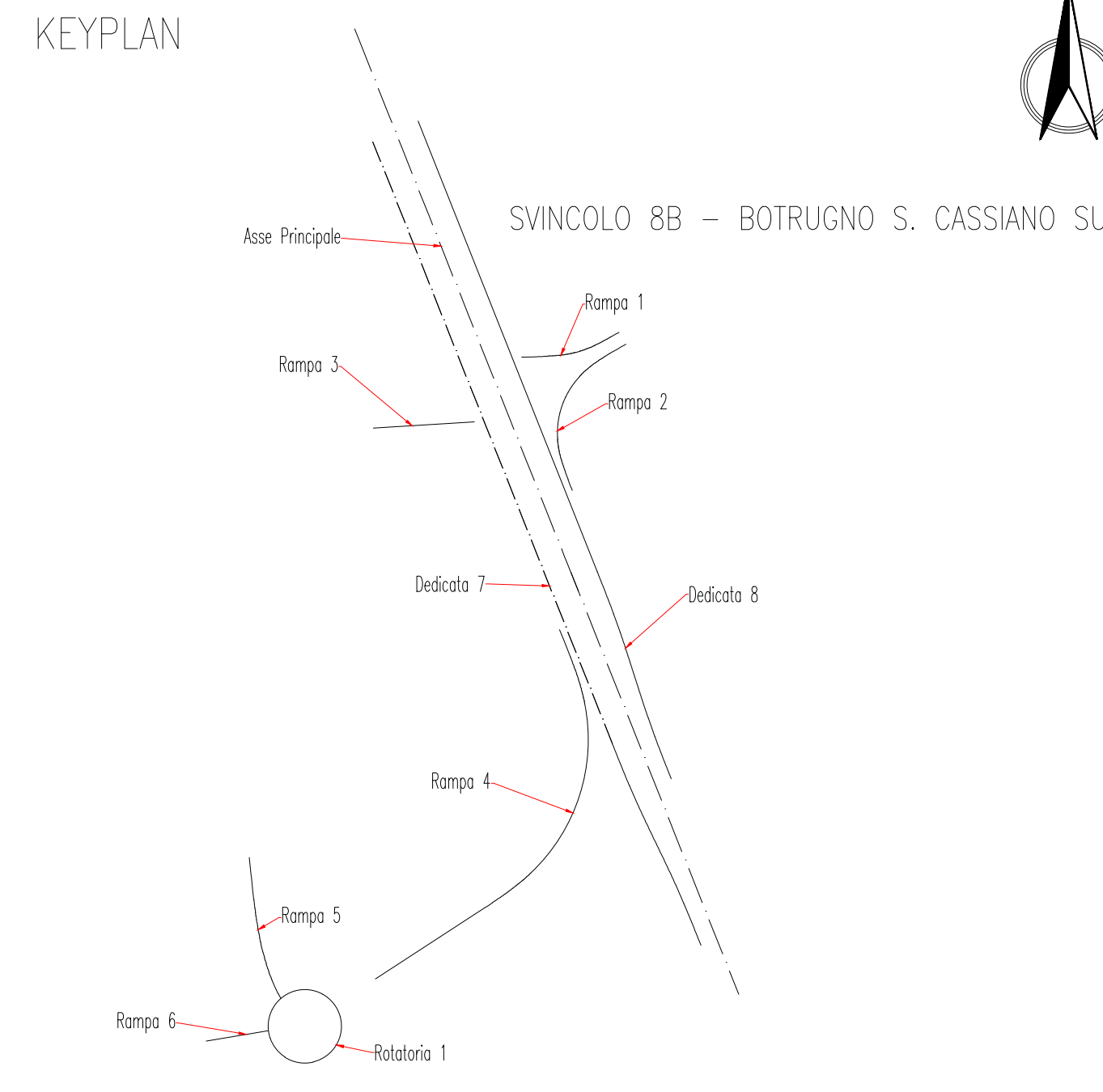
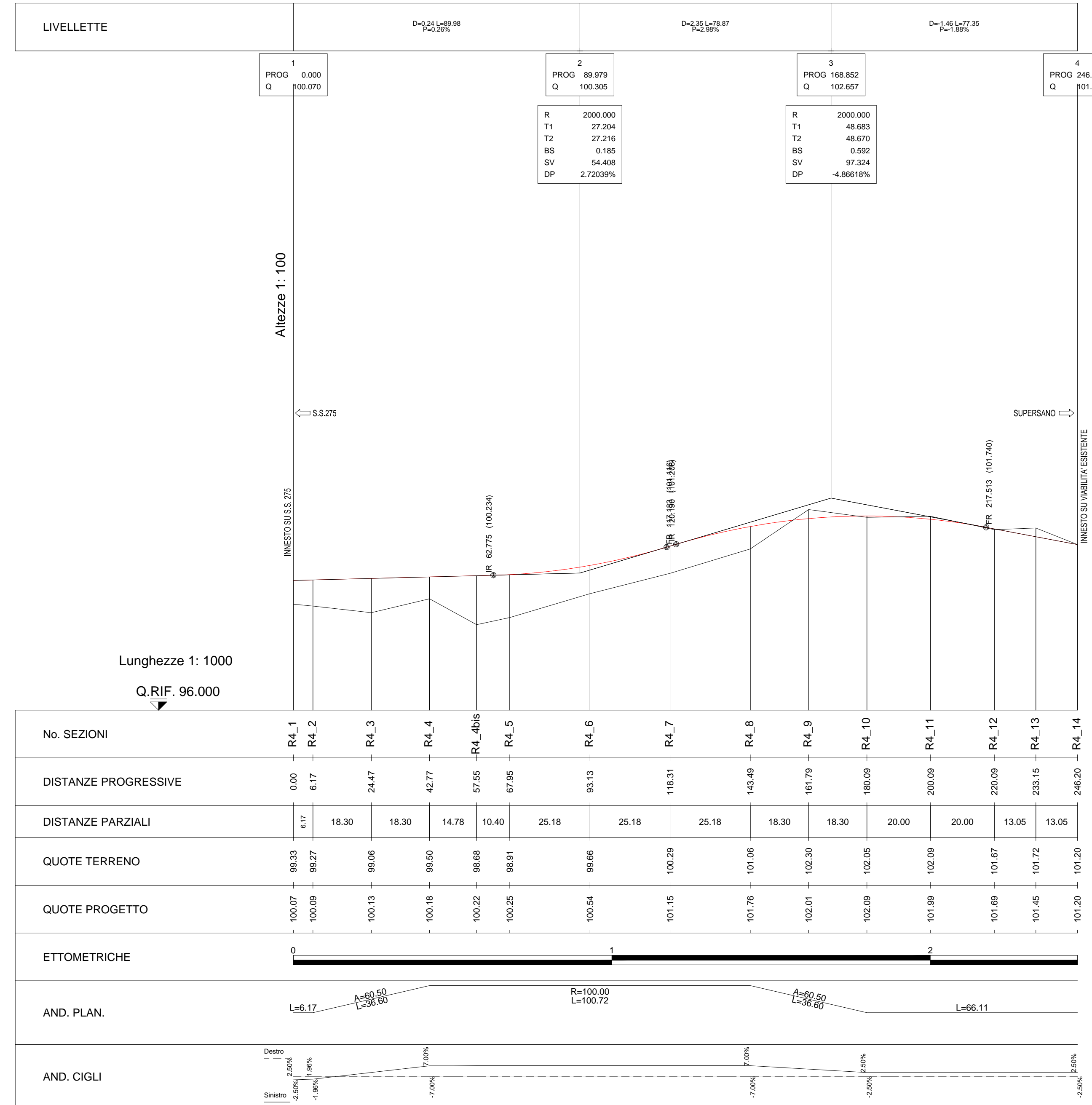
RAMPA 2



RAMPA 3



RAMPA 4



CORRIDOIO PLURIMODALE ADRIATICO
ITINERARIO MAGLIE - SANTA MARIA DI LEUCA
 S.S. N° 275 "DI S. MARIA DI LEUCA"
LAVORI DI AMMODERNAMENTO E ADEGUAMENTO ALLA SEZ. B DEL D.M. 5.11.2001
 S.S. 16 dal km 981+700 al km 985+386 - S.S. 275 dal km 0+000 al km 37+000
1° Lotto: Dal Km 0+000 di prog. al Km 23+300 di prog.

PROGETTO DEFINITIVO COD. BA283

PROGETTAZIONE: ANAS - COORDINAMENTO TERRITORIALE ADRIATICA		ATTIVITA' DI SUPPORTO
I PROGETTISTI: Ing. Alberto SANDRICO - Progettista e Coordinatore Ing. Simone MASCIGLIO - Progettista		Il RESPONSABILE DEL PROCEDIMENTO: Ing. Gianfrancesco PAGLIARINGA
COLLABORATORI: Geom. Andrea DELL'ANNA Geom. Massimo MARTIANO Geom. Giuseppe CALO'		
IL GEOLOGO: Dott. Pasquale SCORCIA		Il COORDINATORE DELLA SICUREZZA IN FASE DI PROGETTAZIONE: Ing. Alberto SANDRICO
IL RESPONSABILE DEL PROGETTO MANAGEMENT PUGLIA: Ing. Nicola MARZI		

PROGETTO STRADALE
SVINCOLO 8B - BOTRUGNO S. CASSIANO SUD
 PROFILO LONGITUDINALE - RAMPE 1,2,3 e 4

CODICE PROGETTO PROGETTO: 10503A D 1701	NOME FILE V00_SV08_TRA_FPOS_B.dwg	REVISIONE B	SCALA: 1:1000/100
REV. DESCRIZIONE	DATA	REDATTO	VERIFICATO APPROVATO
B	REVISIONE DEL PROGETTO DEFINITIVO DEL 2017	Giugno 2018	
A	REVISIONE DEL PROGETTO DEFINITIVO	Novembre 2017	