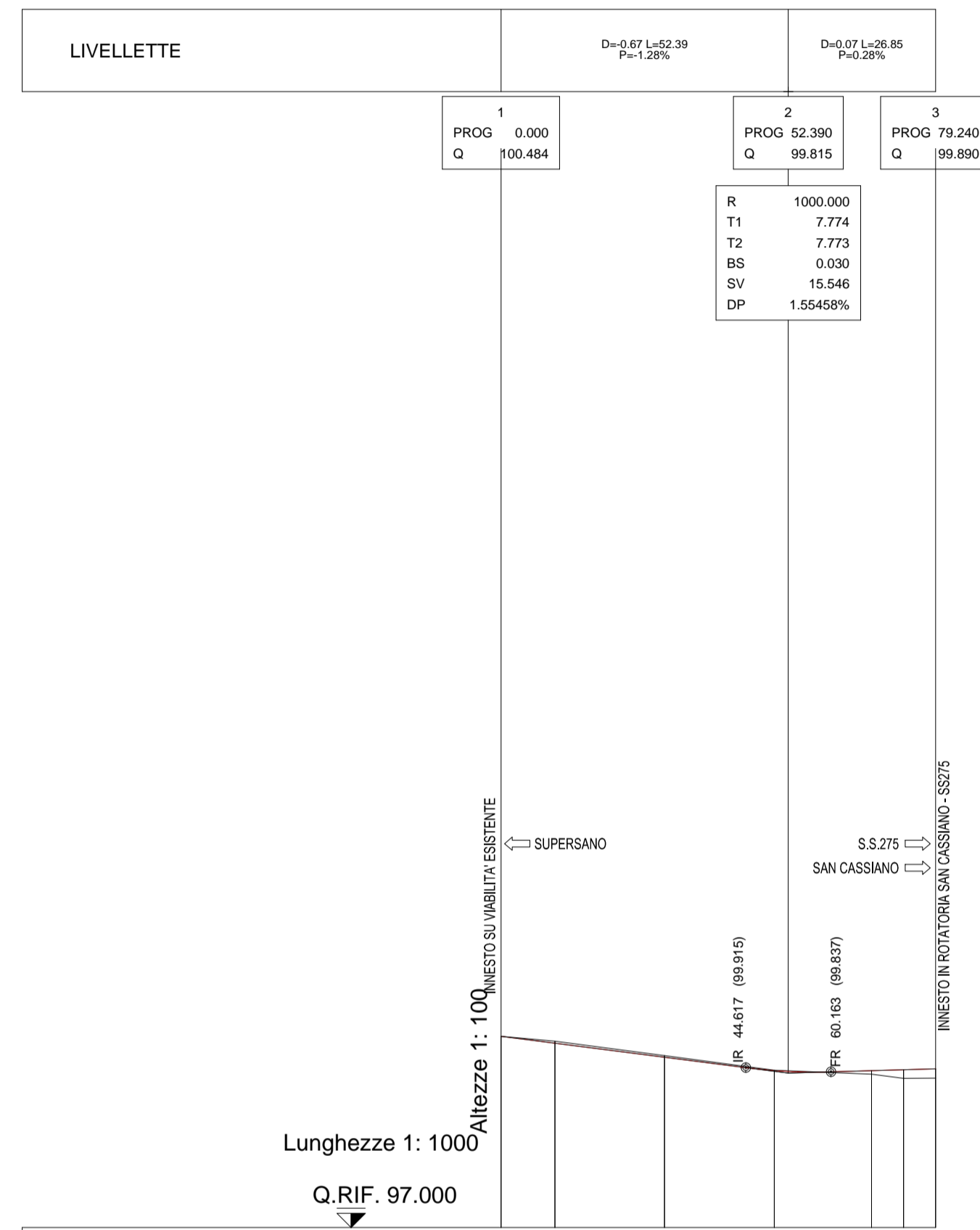
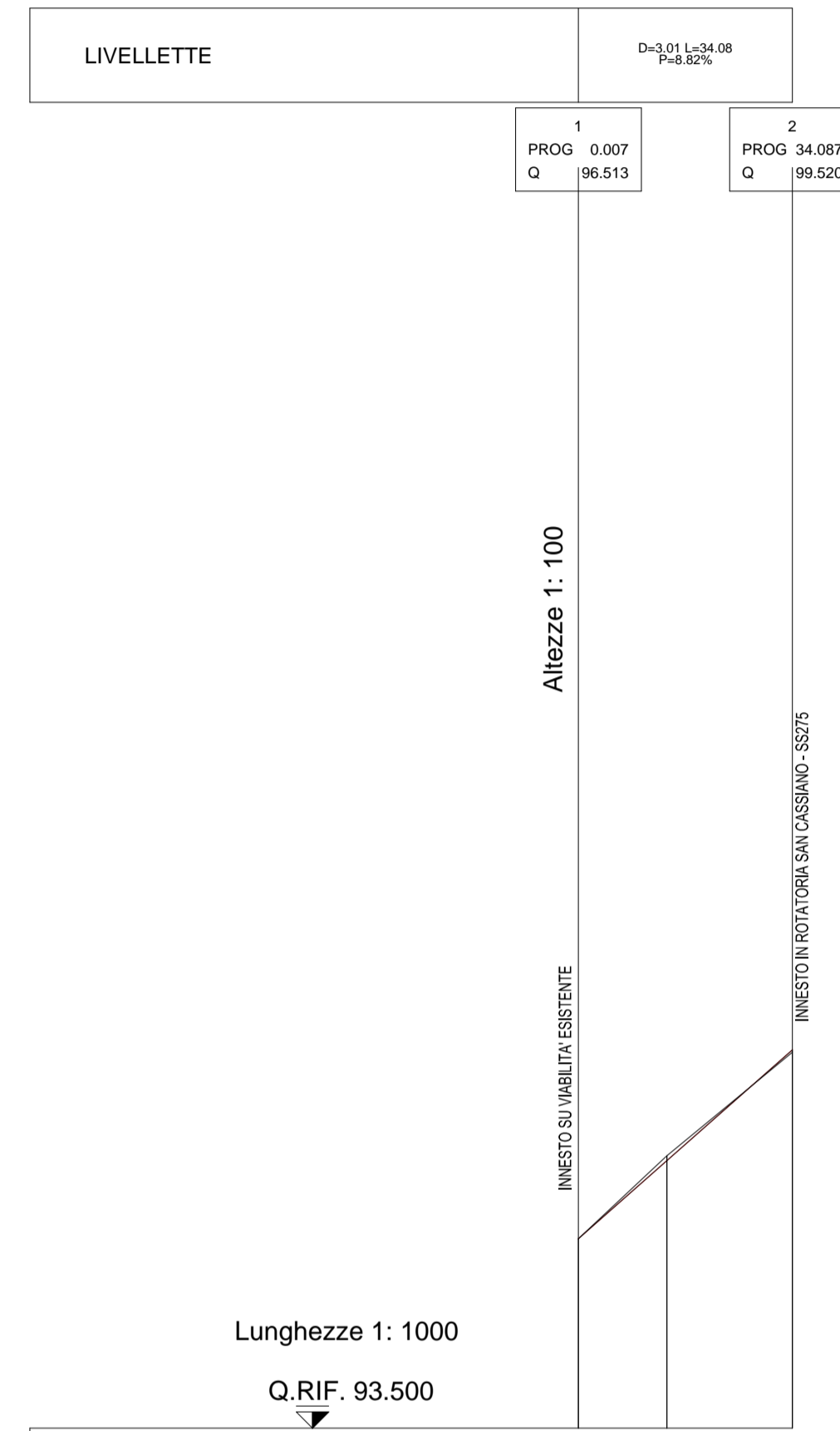


RAMPA 5



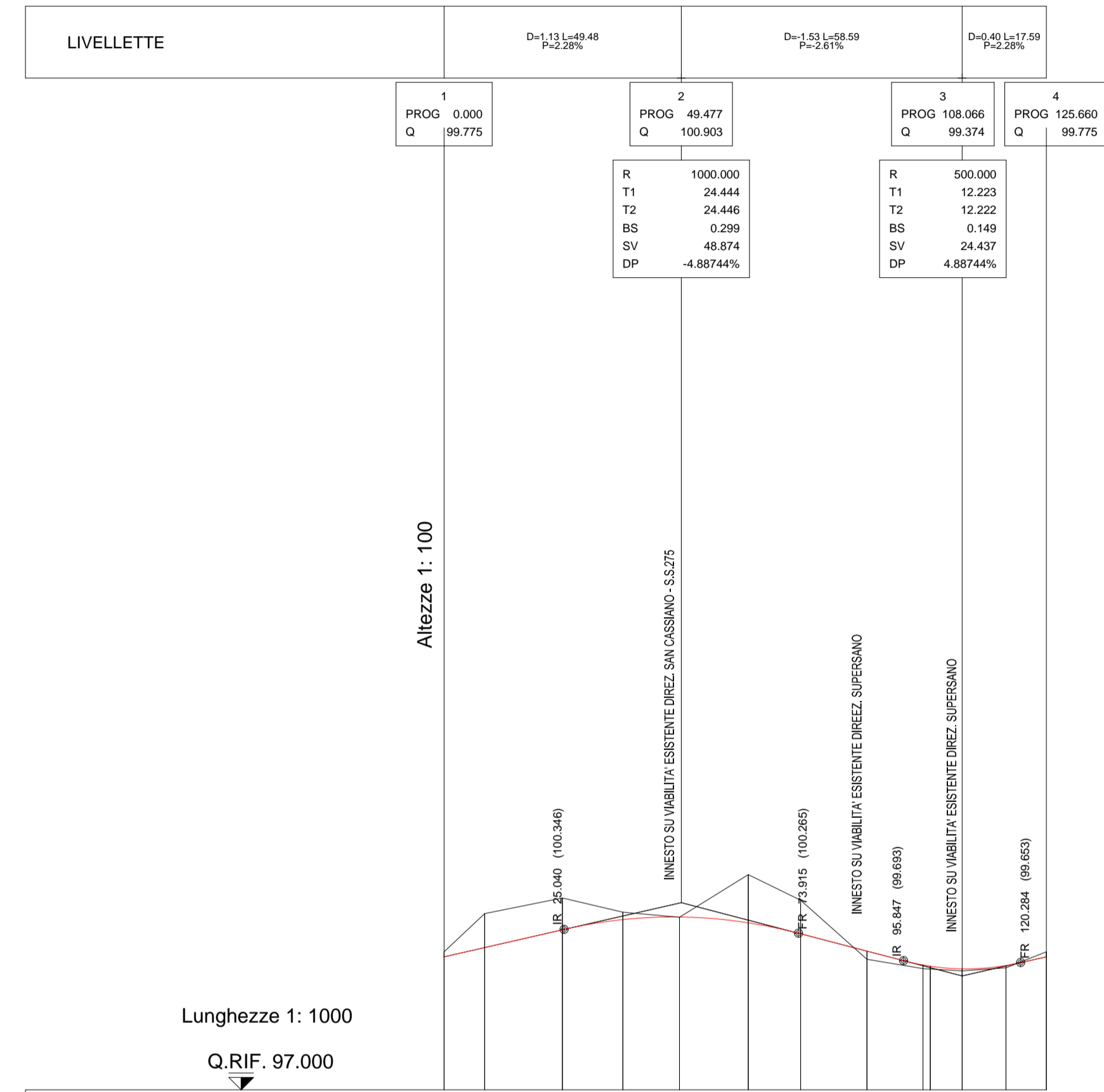
No. SEZIONI	RE_1	RE_2	RE_3	RE_4	RE_5	RE_6	RE_7
DISTANZE PROGRESSIVE	0.00	9.62	29.82	49.82	67.68	73.41	79.24
DISTANZE PARZIALI		9.82	20.00	20.00	17.76	5.83	5.83
QUOTE TERRENO	100.48	100.38	100.13	99.87	99.80	99.72	99.69
QUOTE PROGETTO	100.48	100.38	100.10	99.86	99.80	99.72	99.69
ETTOMETRICHE	0						
AND. PLAN.	L=9.82, A=26.00, L=11.67, R=100.00						
AND. CIGLI	Destro: 2.00%, Sinistro: -2.00%						

RAMPA 6



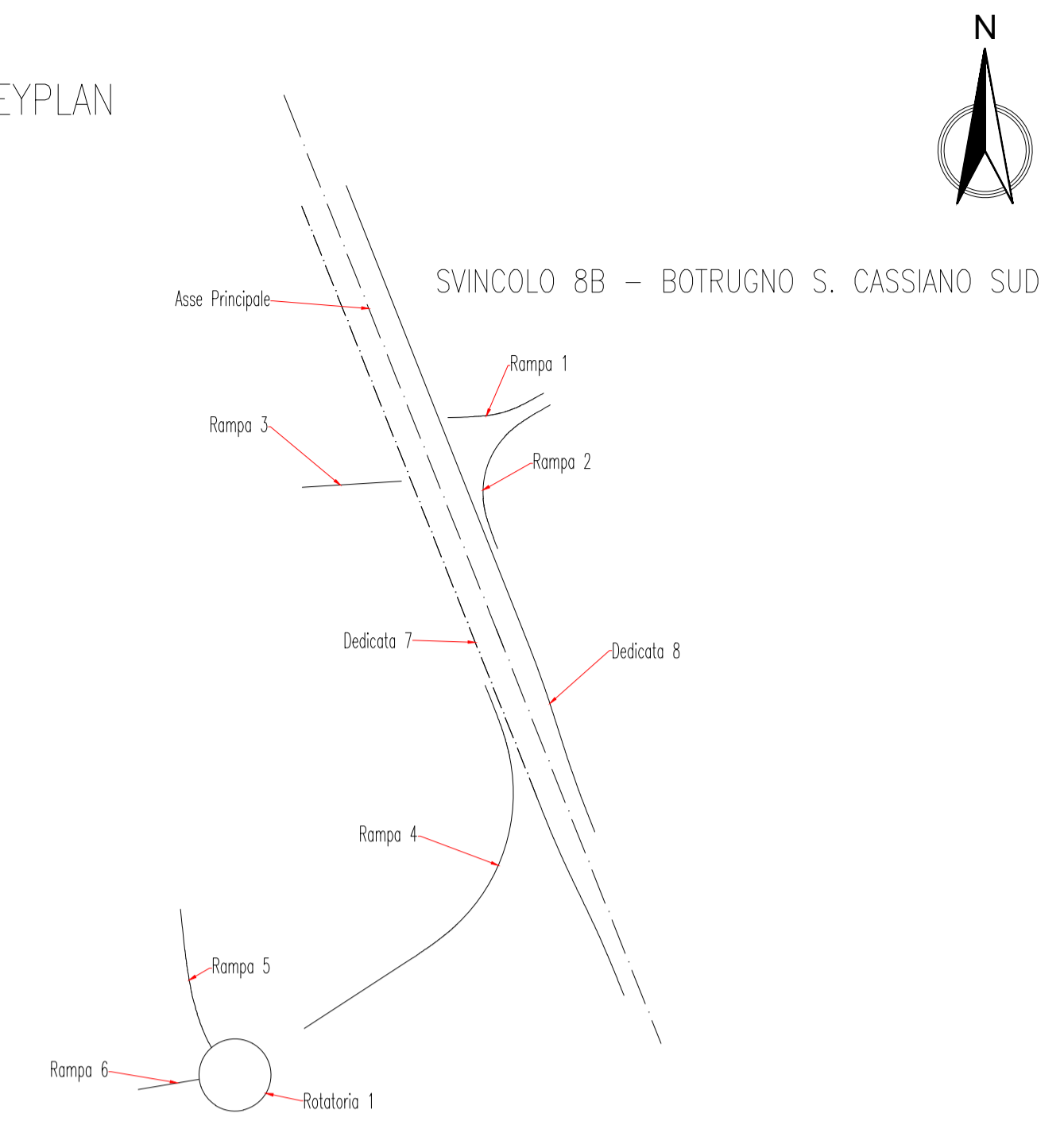
No. SEZIONI	RE_1	RE_2	RE_3
DISTANZE PROGRESSIVE	0.01	14.09	34.09
DISTANZE PARZIALI		14.08	20.00
QUOTE TERRENO	96.51	97.84	99.48
QUOTE PROGETTO	96.51	97.76	99.52
ETTOMETRICHE	0		
AND. PLAN.	L=34.09		
AND. CIGLI	Destro: 2.00%, Sinistro: -2.00%		

ROTATORIA 1



No. SEZIONI	ROT1_1	ROT1_2	ROT1_3	ROT1_4	ROT1_5	ROT1_6	ROT1_7	ROT1_8	ROT1_9	ROT1_10	ROT1_11	ROT1_12	ROT1_13
DISTANZE PROGRESSIVE	0.00	8.45	24.68	37.20	49.10	63.48	74.38	88.22	99.90	101.42	108.07	117.21	125.66
DISTANZE PARZIALI		8.45	16.23	12.61	11.80	14.38	10.91	13.83	11.68	6.44	9.15	8.45	
QUOTE TERRENO	98.88	100.67	101.00	100.70	100.60	101.49	100.95	99.72	99.63	99.52	99.48	99.54	99.88
QUOTE PROGETTO	99.78	99.97	100.34	100.55	100.60	100.48	100.25	99.68	99.63	99.52	99.48	99.59	99.76
ETTOMETRICHE	0												
AND. PLAN.	L=125.66, R=20.00												
AND. CIGLI	Destro: 2.00%, Sinistro: -2.00%												

KEYPLAN





GRUPPO FS ITALIANE Direzione Progettazione e Realizzazione Lavori



CORRIDOIO PLURIMODALE ADRIATICO
ITINERARIO MAGLIE - SANTA MARIA DI LEUCA
S.S. N° 275 "DI S. MARIA DI LEUCA"
LAVORI DI AMMODERNAMENTO E ADEGUAMENTO ALLA SEZ. B DEL D.M. 5.11.2001
S.S. 16 dal km 981+700 al km 985+386 - S.S. 275 dal Km 0+000 al km 37+000
1° Lotto: Dal Km 0+000 di prog. al Km 23+300 di prog.

PROGETTO DEFINITIVO

cod. BA283

PROGETTAZIONE: ANAS - COORDINAMENTO TERRITORIALE ADRIATICA

I PROGETTISTI
 Ing. Alberto SANCHIRICO - Progettista e Coordinatore
 Ing. Simona MASCIULLO - Progettista

COLLABORATORI
 Geom. Andrea DELL'ANNA
 Geom. Massimo MARTANO
 Geom. Giuseppe CALO'

IL GEOLOGO
 Dott. Pasquale SCORCIA

IL COORDINATORE DELLA SICUREZZA IN FASE DI PROGETTAZIONE
 Ing. Alberto SANCHIRICO

IL RESPONSABILE DEL PROCEDIMENTO
 Ing. Gianfranco FAGLIALUNGA

RESPONSABILE PROJECT MANAGEMENT PUGLIA
 Ing. Nicola MARZI

ATTIVITA' DI SUPPORTO



Tracciato

PROGETTO STRADALE
SVINCOLO 8 - BOTRUGNO S. CASSIANO SUD
PROFILO LONGITUDINALE - RAMPE 5 e 6 - ROTATORIA 1

CODICE PROGETTO		NOME FILE		REVISIONE	SCALA:
PROGETTO	LV. PROG. N. PROG.	V00_SV08_TRA_FP06_B.dwg			
L0503A	D 1701	CODICE ELAB. V00SV08TRAF06		B	1:1000/100

REV.	DESCRIZIONE	DATA	REDATTO	VERIFICATO	APPROVATO
B	REVISIONE DEL PROGETTO DEFINITIVO DEL 2017	Giugno 2018			
A	REVISIONE DEL PROGETTO DEFINITIVO	Novembre 2017			