

**CORRIDOIO PLURIMODALE ADRIATICO  
ITINERARIO MAGLIE - SANTA MARIA DI LEUCA**

**S.S. N° 275 "DI S. MARIA DI LEUCA"**

**LAVORI DI AMMODERNAMENTO E ADEGUAMENTO ALLA SEZ. B DEL D.M. 5.11.2001**

S.S. 16 dal km 981+700 al km 985+386 - S.S. 275 dal Km 0+000 al km 37+000

**1° Lotto: Dal Km 0+000 di prog. al Km 23+300 di prog.**

**PROGETTO DEFINITIVO**

COD. BA283

**PROGETTAZIONE: ANAS - COORDINAMENTO TERRITORIALE ADRIATICA**

**I PROGETTISTI**

Ing. Alberto SANCHIRICO – Progettista e Coordinatore  
Ing. Simona MASCIULLO – Progettista

**COLLABORATORI**

Geom. Andrea DELL'ANNA  
Geom. Massimo MARTANO  
Geom. Giuseppe CALO'

**IL GEOLOGO**

Dott. Pasquale SCORCIA

**IL COORDINATORE DELLA SICUREZZA IN FASE DI PROGETTAZIONE**

Ing. Alberto SANCHIRICO

**IL RESPONSABILE DEL PROCEDIMENTO**

Ing. Gianfranco PAGLIALUNGA

**RESPONSABILE PROJECT MANAGEMENT PUGLIA**

Ing. Nicola MARZI

**ATTIVITA' DI SUPPORTO**



Via Amendola 172/c - BARI  
Direttore Tecnico  
Prof. Ing. Matteo Ranieri

– Particolari Costruttivi e Decorativi  
– Computi Metrici

**PROGETTO STRADALE**

**SVINCOLO 8B – BOTRUGNO S. CASSIANO SUD**

**SEZIONI TRASVERSALI – RAMPA 3**

**CODICE PROGETTO**

PROGETTO      LIV. PROG.      N. PROG.

**L0503A**    **D**    **1701**

**NOME FILE**

V00\_SV08\_TRA\_SZ15-21\_A.dwg

CODICE ELAB. **V00SV08TRASZ17**

**REVISIONE**

**SCALA:**

**A**

**1:200**

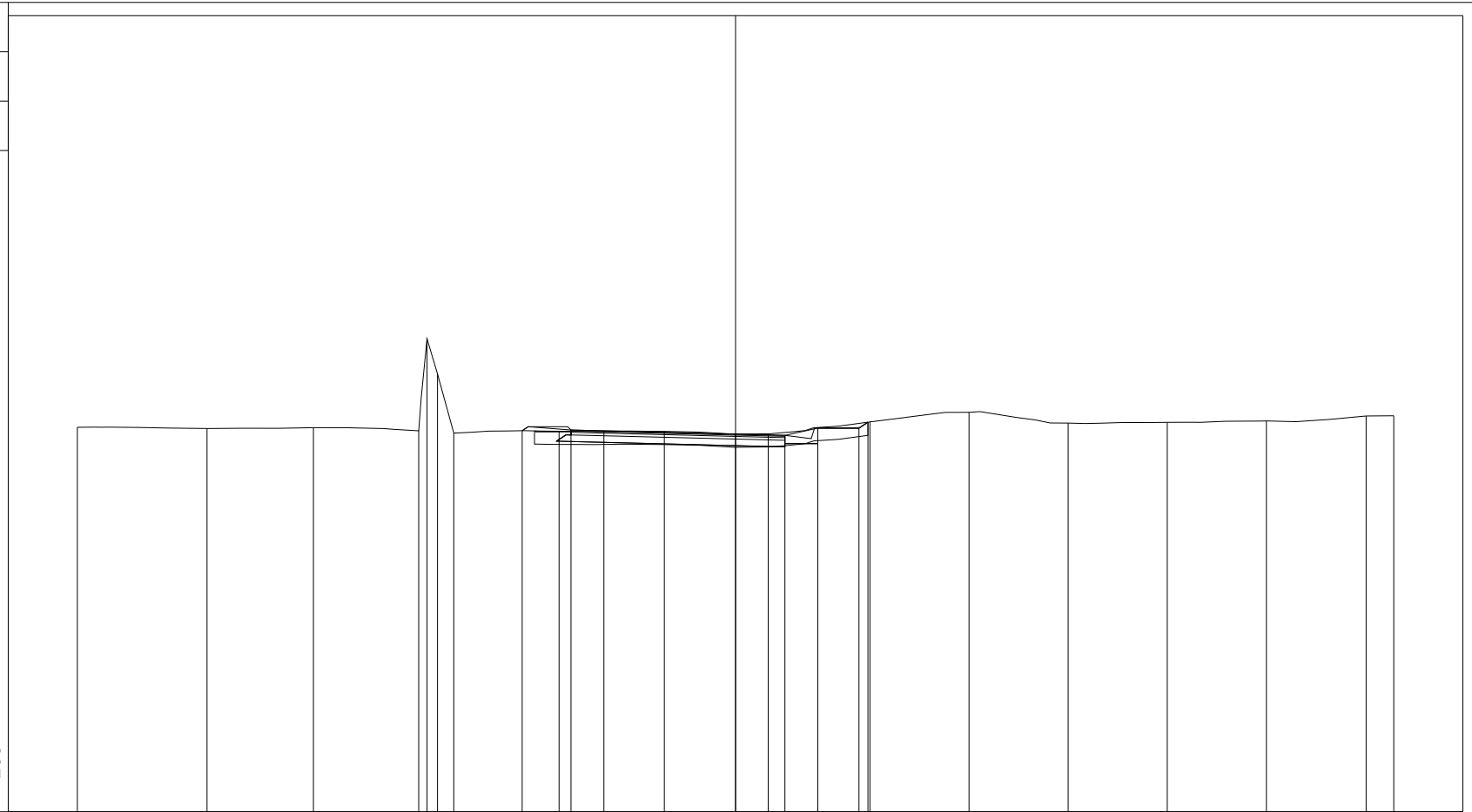
REV.	DESCRIZIONE	DATA	REDATTO	VERIFICATO	APPROVATO
A	REVISIONE DEL PROGETTO DEFINITIVO	Giugno 2018			

PROFILO RAMPA 3

SEZIONE R3\_1

PROGRESSIVA 0.00

A RILEVATO	m <sup>2</sup>	1.12
B STERRO	m <sup>2</sup>	0.02
D BASE	m <sup>2</sup>	0.52
E FONDAZIONE	m <sup>2</sup>	1.37
SC SCOTICO	m <sup>2</sup>	4.05
a USURA	m	6.50
c BINDER	m	6.50
v VEGETALE	m	1.56



200  
200

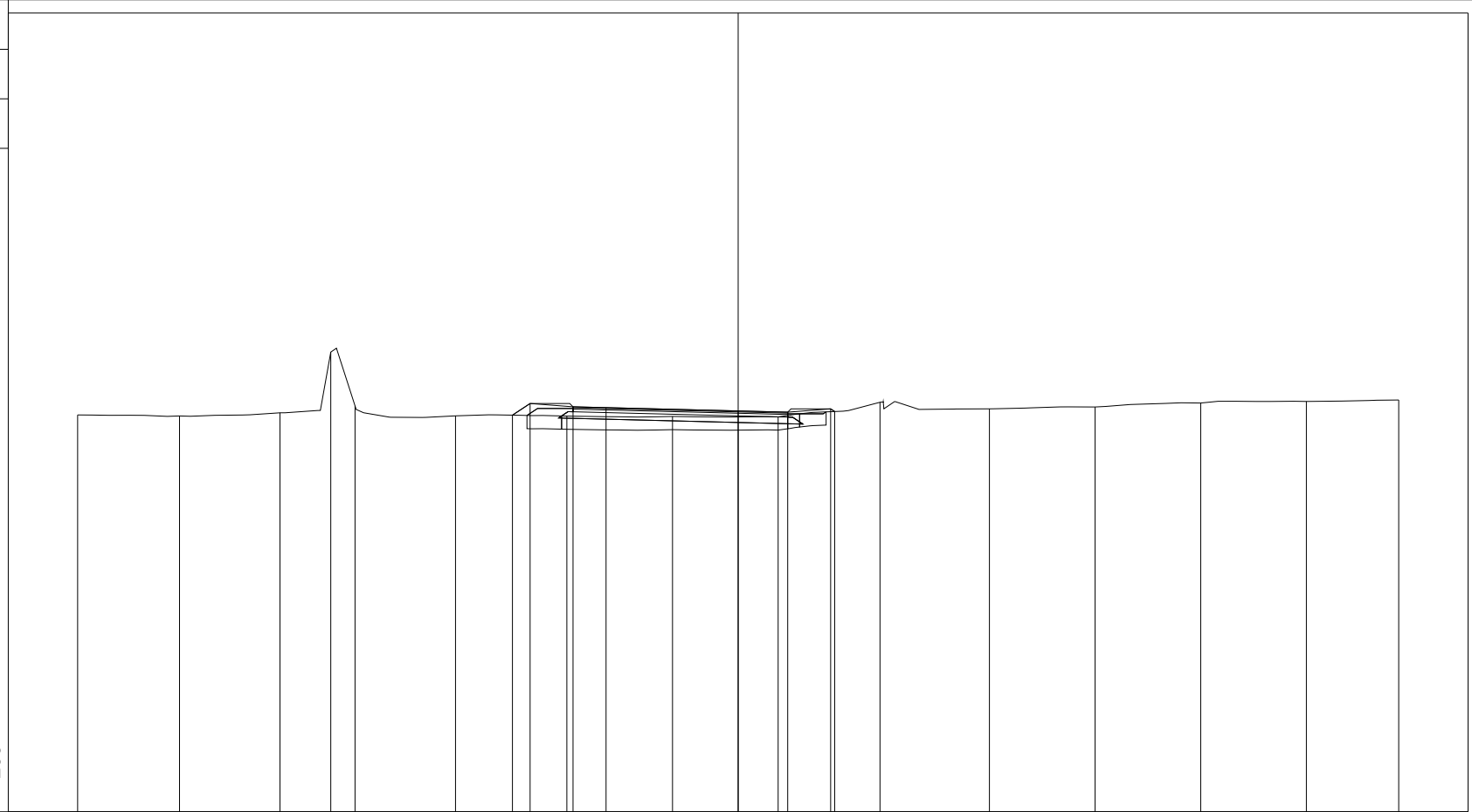
PROGRESSIVE TERRENO	-20.00	-16.06	-12.83	-9.63	-9.37	-9.06	-8.56	-5.36	-2.16	0.99	4.08	7.09	10.11	13.12	16.13	19.16	20.00
PARZIALI TERRENO		3.94	3.23	3.20	0.26	0.31	0.50	3.20	3.20	3.15	3.09	3.01	3.02	3.01	3.01	3.03	0.84
QUOTE TERRENO	98.69	98.65	98.67	98.58	101.38	100.31	98.51	98.57	98.56	98.49	98.85	99.14	98.81	98.84	98.88	99.03	99.04
PROGRESSIVE PROGETTO								-6.48	-5.00	-4.00	0.00	1.50	2.50	3.75	4.02		
PARZIALI PROGETTO								1.48	1.00	4.00	1.50	1.00	1.25	0.27			
QUOTE PROGETTO								98.58	98.60	98.58	98.48	98.44	98.66	98.66	98.84		

PROFILO RAMPA 3

SEZIONE R3\_2

PROGRESSIVA 20.00

A RILEVATO m<sup>2</sup> 2.90  
 D BASE m<sup>2</sup> 0.51  
 E FONDAZIONE m<sup>2</sup> 1.42  
 SC SCOTICO m<sup>2</sup> 3.59  
 a USURA m 6.50  
 c BINDER m 6.50  
 v VEGETALE m 3.46



200  
200

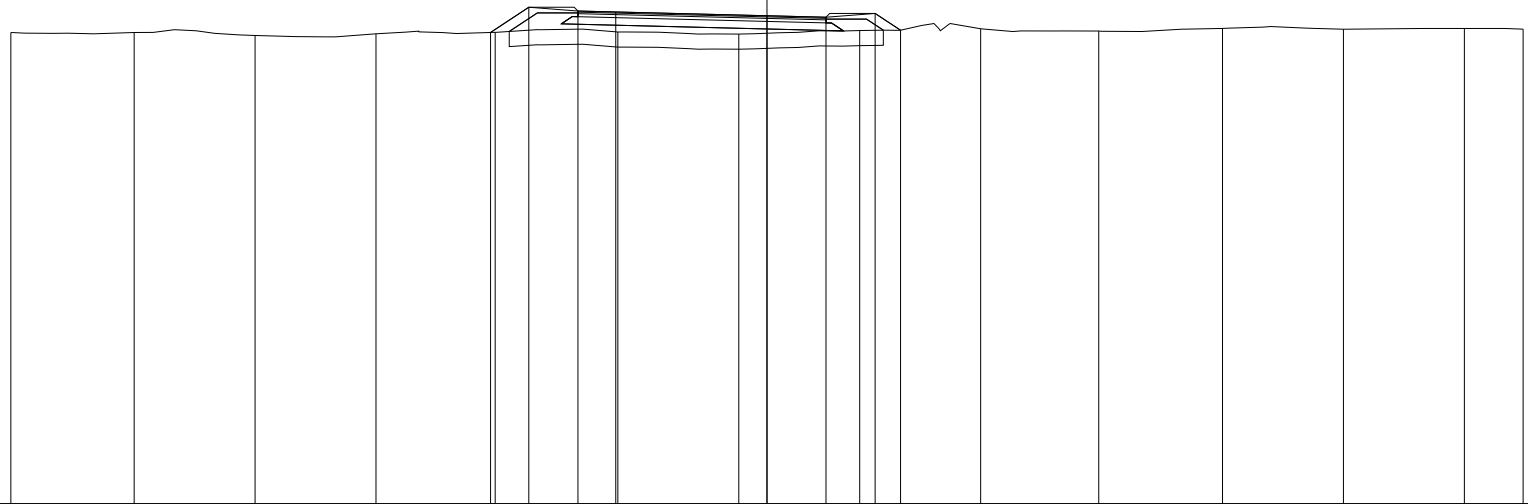
PROGRESSIVE TERRENO	-20.00	-16.91	-13.87	-12.33	-11.60	-8.56	-5.19	-1.99	1.21	4.29	7.61	10.81	14.00	17.20	20.00
PARZIALI TERRENO		3.09	3.04	1.54	0.73	3.04	3.37	3.20	3.20	3.08	3.32	3.20	3.19	3.20	2.80
QUOTE TERRENO	99.02	98.99	99.09	100.93	99.30	98.99	98.99	98.98	98.96	99.41	99.21	99.26	99.38	99.43	99.48
PROGRESSIVE PROGETTO							-6.83	-6.30	-5.00	-4.00		0.00	1.50	2.80	2.92
PARZIALI PROGETTO							0.53	1.30	1.00	4.00	1.50	1.30	0.12		
QUOTE PROGETTO							99.02	99.37	99.27	99.24	99.14	99.11	99.21	99.13	

PROFILO RAMPA 3

SEZIONE R3\_3

PROGRESSIVA 40.00

A RILEVATO	m <sup>2</sup>	5.75
D BASE	m <sup>2</sup>	0.53
E FONDAZIONE	m <sup>2</sup>	1.43
SC SCOTICO	m <sup>2</sup>	3.95
a USURA	m	6.56
c BINDER	m	6.56
v VEGETALE	m	4.69



87

200 200

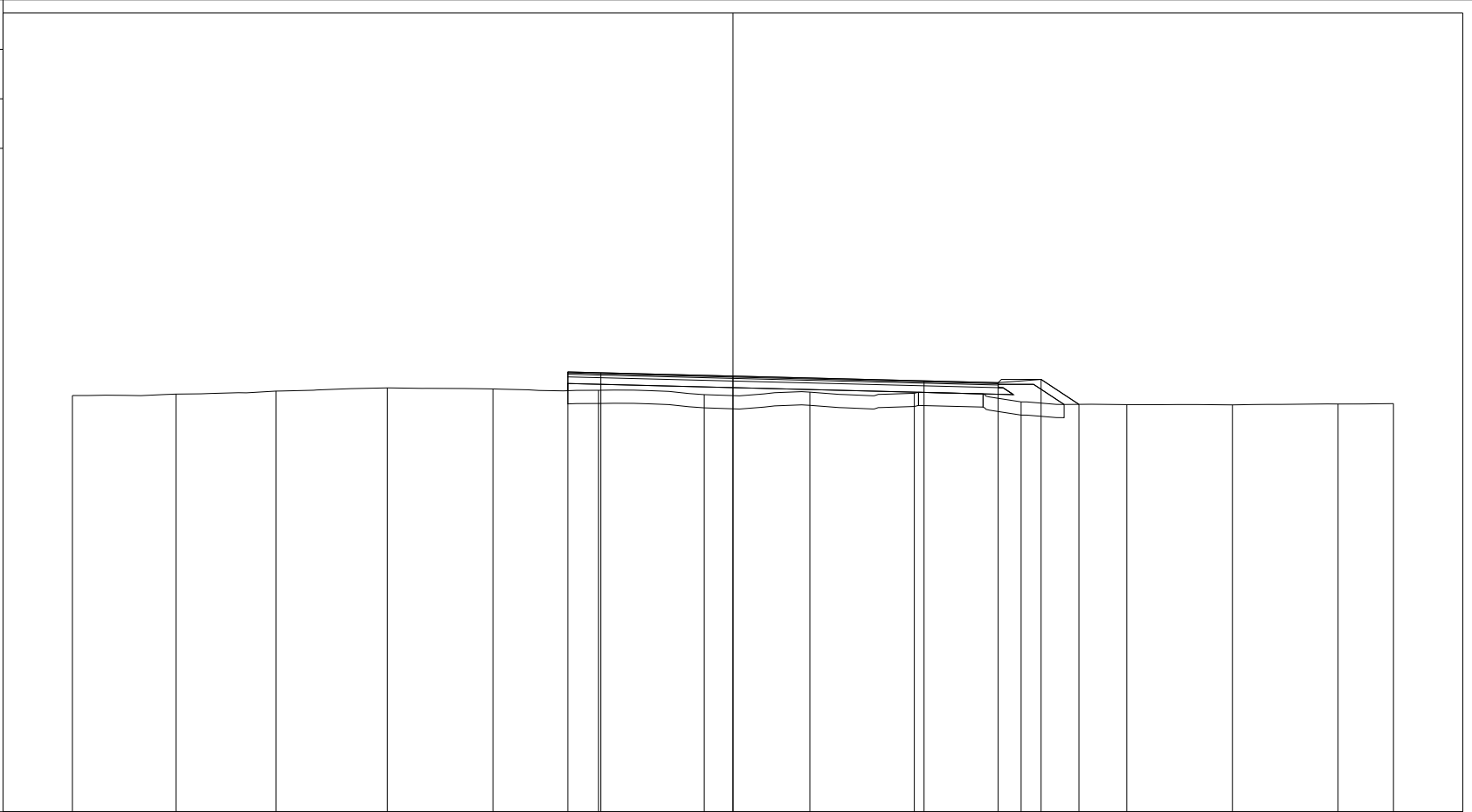
PROGRESSIVE TERRENO	-20.00	-16.74	-13.54	-10.34	-7.19	-3.94	-0.75	2.45	5.65	8.78	12.05	15.25	18.45	20.00
PARZIALI TERRENO		3.26	3.20	3.20	3.15	3.25	3.19	3.20	3.20	3.13	3.27	3.20	3.20	1.55
QUOTE TERRENO	99.46	99.47	99.39	99.43	99.47	99.48	99.42	99.52	99.56	99.50	99.57	99.55	99.57	99.55
PROGRESSIVE PROGETTO					-7.31	-6.30	-5.00	-4.00	0.00	1.56	2.86	3.53		
PARZIALI PROGETTO					1.01	1.30	1.00	4.00	1.56	1.30	0.67			
QUOTE PROGETTO					99.47	100.13	100.03	100.01	99.91	99.87	99.97	99.53		

PROFILO RAMPA 3

SEZIONE R3\_4

PROGRESSIVA 55.17

A RILEVATO m<sup>2</sup> 8.11  
 D BASE m<sup>2</sup> 1.03  
 E FONDAZIONE m<sup>2</sup> 2.68  
 SC SCOTICO m<sup>2</sup> 6.02  
 a USURA m 13.03  
 c BINDER m 13.03  
 v VEGETALE m 2.72



200 200

PROGRESSIVE TERRENO	-20.00	-16.86	-13.83	-10.47	-7.27	-4.07	-0.87	2.33	5.49	8.73	11.93	15.12	18.32	20.00
PARZIALI TERRENO		3.14	3.03	3.36	3.20	3.20	3.20	3.20	3.16	3.24	3.20	3.19	3.20	1.68
QUOTE TERRENO	99.61	99.65	99.75	99.84	99.81	99.77	99.64	99.71	99.68	99.42	99.34	99.33	99.35	99.37
PROGRESSIVE PROGETTO						-5.00	-4.00	0.00	5.79	8.03	9.33	10.48		
PARZIALI PROGETTO						1.00	4.00	5.79	2.24	1.30	1.15			
QUOTE PROGETTO						100.33	100.30	100.20	100.06	100.00	100.10	99.34		