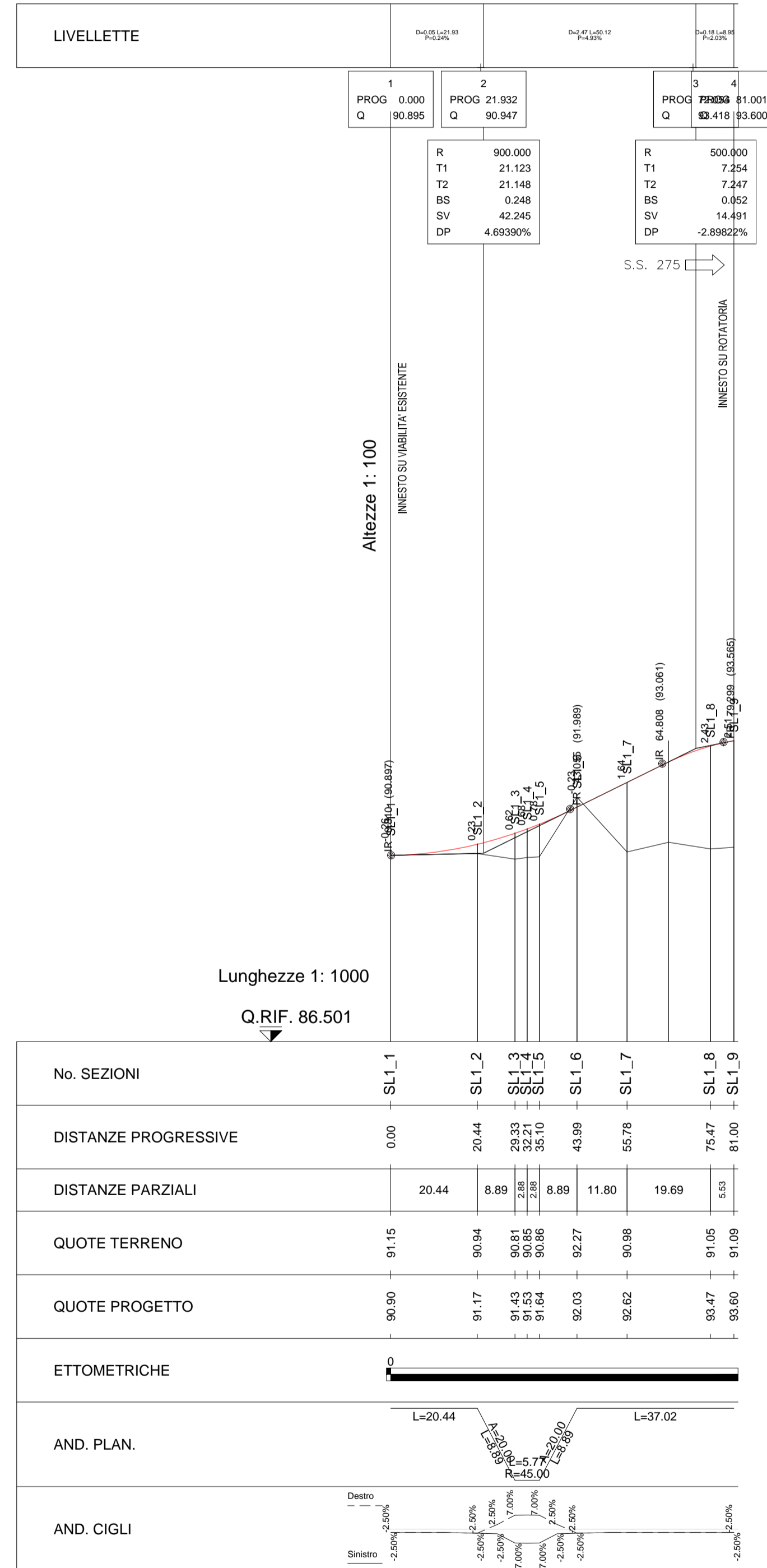
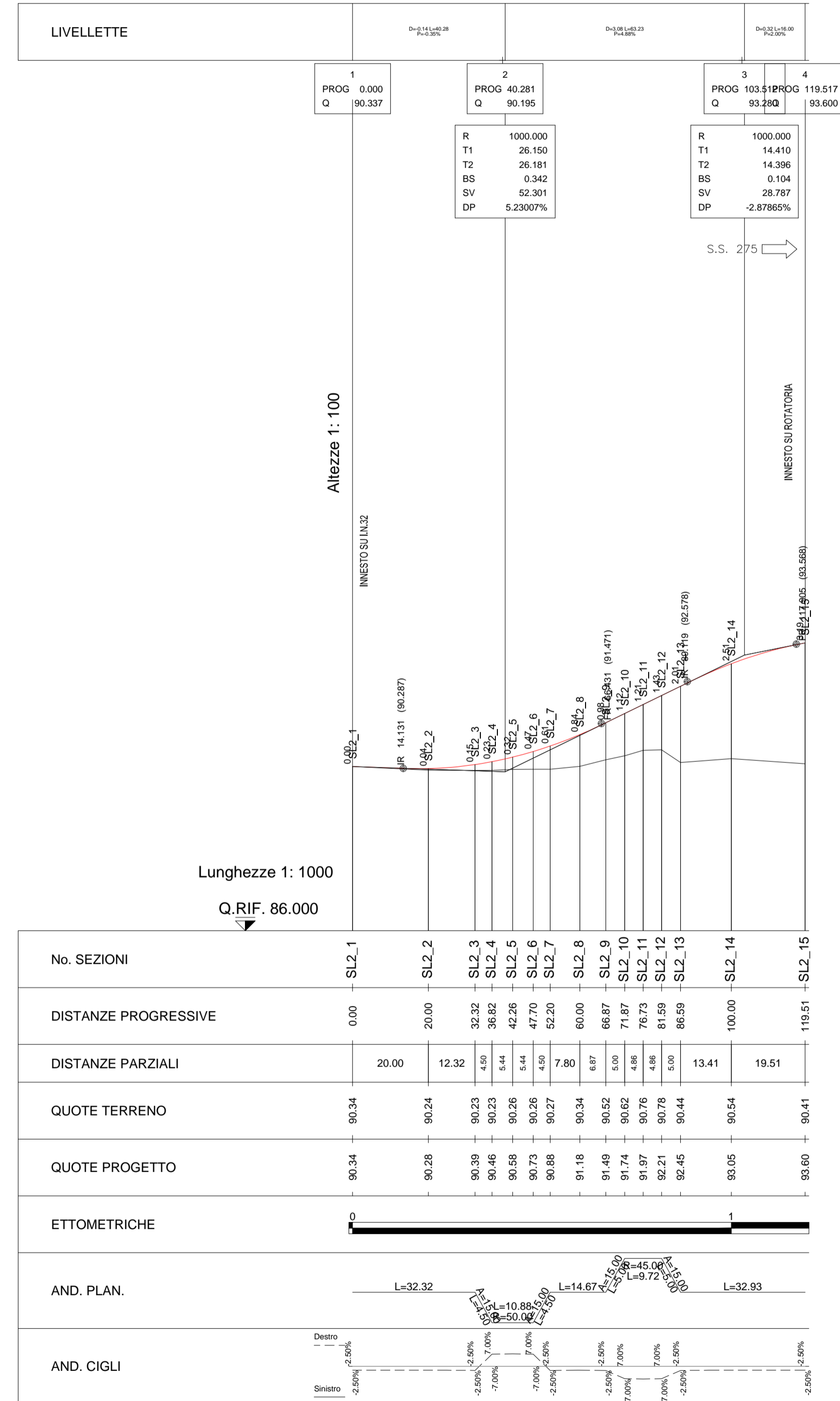


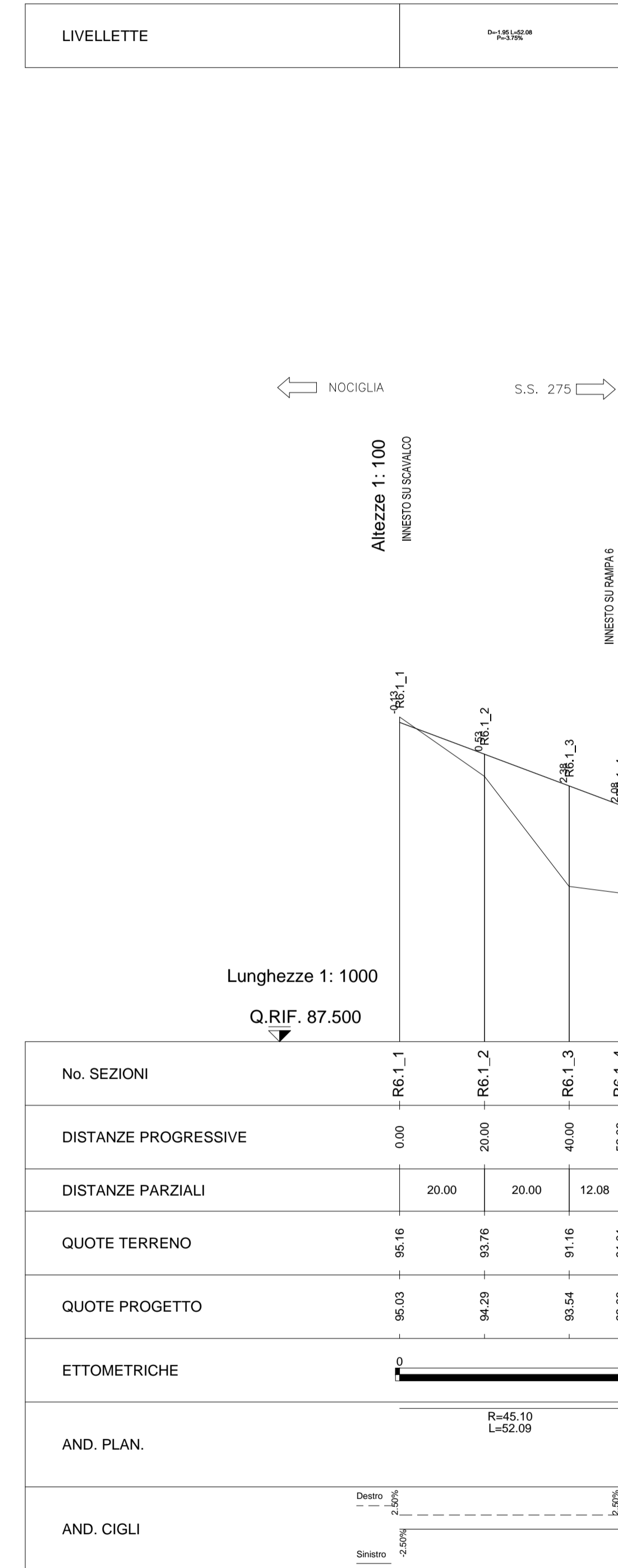
STRADA LOCALE 1



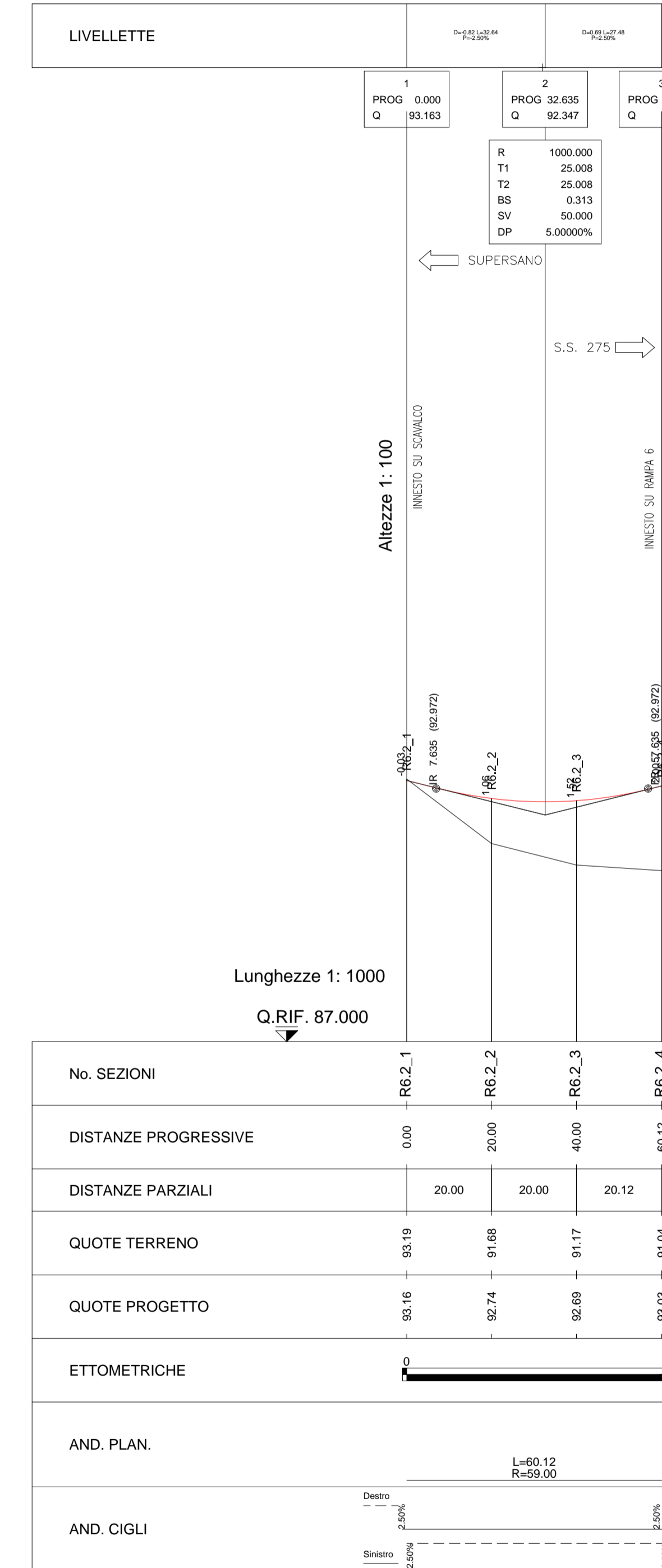
STRADA LOCALE 2



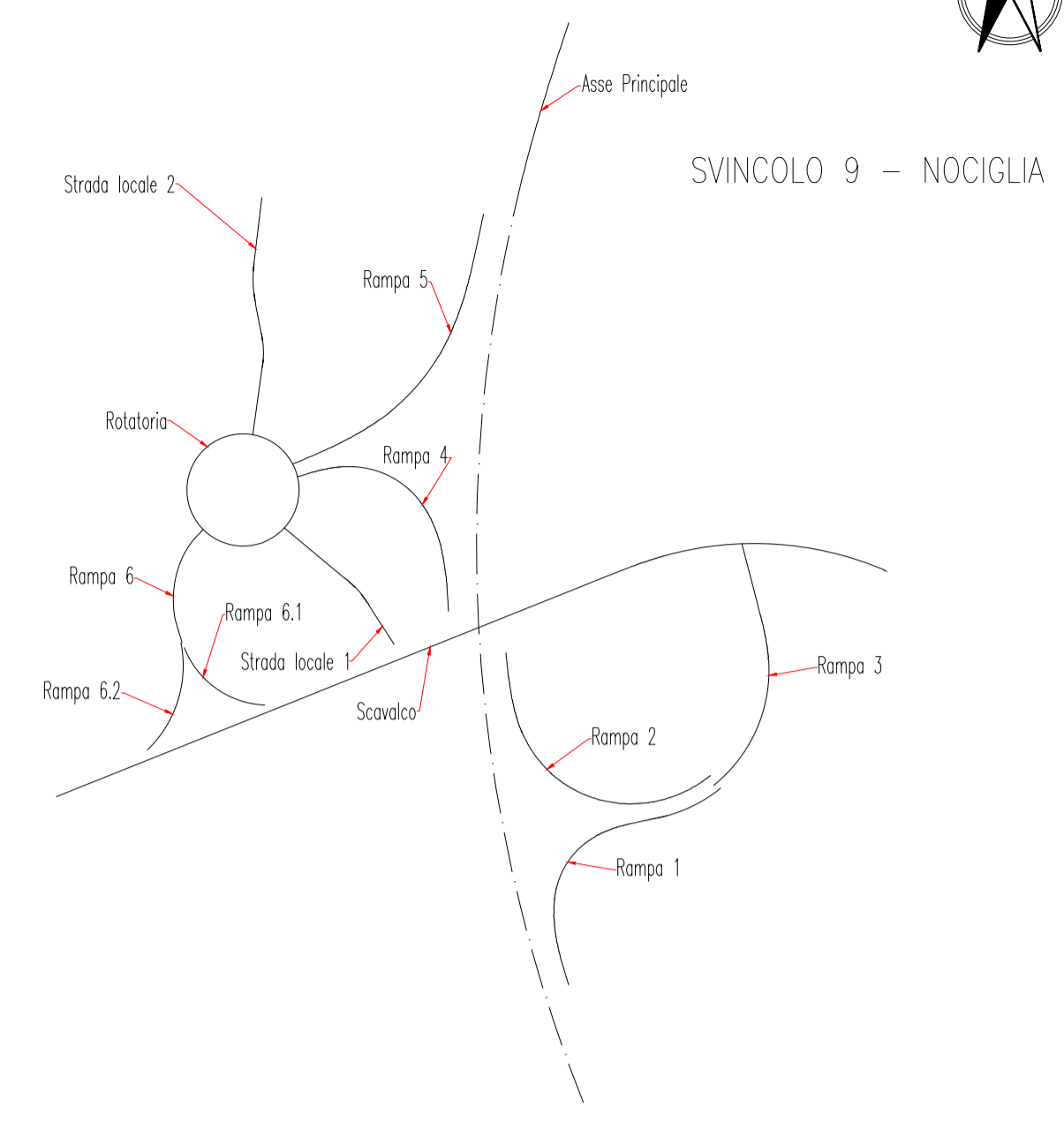
SOTTORAMPA 6.1



SOTTORAMPA 6.2



KEYPLAN





Corridoio plurimodale Adriatico
Itinerario Maglie - Santa Maria di Leuca
S.S. N° 275 "Di S. Maria di Leuca"
Lavori di ammodernamento e adeguamento alla sez. B del D.M. 5.11.2001
S.S. 16 dal km 981+700 al km 985+386 - S.S. 275 dal km 0+000 al km 37+000
1° Lotto: Dal Km 0+000 di prog. al Km 23+300 di prog.



PROGETTO DEFINITIVO

COD. BA283

PROGETTAZIONE: ANAS - COORDINAMENTO TERRITORIALE ADRIATICA

I PROGETTISTI Ing. Alberto SANCHIRICO - Progettista e Coordinatore Ing. Simona MASCIULLO - Progettista	ATTIVITA' DI SUPPORTO  Tracciato
COLLABORATORI Geom. Andrea DELL'ANNA Geom. Massimo MARIANO Geom. Giuseppe CALO'	
IL GEOLOGO Dott. Pasquale SCORCIA	
IL COORDINATORE DELLA SICUREZZA IN FASE DI PROGETTAZIONE Ing. Alberto SANCHIRICO	
IL RESPONSABILE DEL PROCEDIMENTO Ing. Gianfranco PAGLIALUNGA	
RESPONSABILE PROJECT MANAGEMENT PUGLIA Ing. Nicola MARZI	

PROGETTO STRADALE
SVINCOLO 9 - NOCIGLIA
PROFILO LONGITUDINALE - STRADA LOCALE 1 e 2 - SOTTORAMPA 6.1 e 6.2

CODICE PROGETTO		NOME FILE		REVISIONE	SCALA:
PROGETTO	LIV. PROG. N. PROG.	VOO_SV09_TRA_FP05_B.dwg			
CODICE ELAB. LO503A D 1701		CODICE ELAB. VO0SV09TRAFP05		B	1:1000/1000
REV.	DESCRIZIONE	DATA	REDATTO	VERIFICATO	APPROVATO
B	REVISIONE DEL PROGETTO DEFINITIVO DEL 2017	Giugno 2018			
A	REVISIONE DEL PROGETTO DEFINITIVO	Novembre 2017			